

SEÇÕES
ESC.:1:250

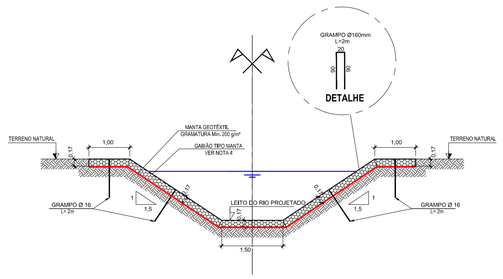

SEÇÃO TRAPEZOIDAL TÍPICA COM GABIÃO TIPO MANTA
ESC.: 1:75

RIO	TRECHO DE IMPLANTAÇÃO		
	TRECHO	EST. INICIAL (m)	EST. FINAL (m)
AFLUENTE	1	1+2,96	6+8,70

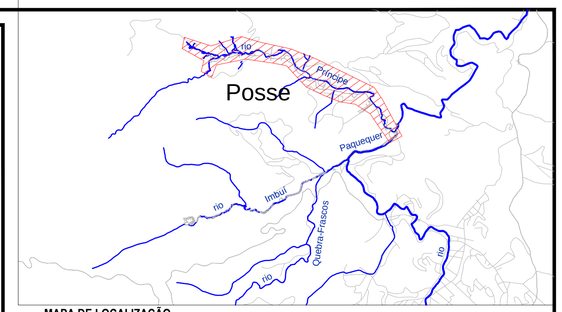

MAPA DE LOCALIZAÇÃO
S/ESCALA

LEGENDA:

	TERRENO NATURAL
	SEÇÃO DO RESERVATÓRIO
	ÁREA DE CORTE
	ÁREA DE ATERRO

DOCUMENTOS DE REFERÊNCIA:

-
-
-

ARTICULAÇÃO DAS FOLHAS

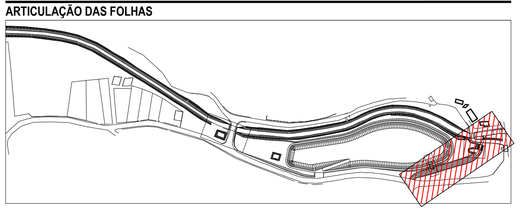

NOTAS:

1- DATA DO LEVANTAMENTO: SETEMBRO/2016
2- UNIDADES PLANIALTIMÉTRICAS EM METROS
3- COORDENADAS NO SISTEMA DE REFERÊNCIA SAD69 FUSO 23S

Rev.	Tipo	Data	Revisado Por	Resp. Técnico	Descrição
1	A	31 / 05 / 17	-	-	REVISÃO GERAL
0	A	21 / 03 / 17	-	-	EMISSÃO INICIAL

TIPOS DE EMISSÃO				
	A - Preliminar	C - Para Conhecimento	E - Para Construção	E - Conf. Construído
	B - Para Liberação	D - Para Cotação	F - Conf. Comprado	H - Cancelado

Cliente

GOVERNO DO Rio de Janeiro · Secretaria do Ambiente · inea instituto estadual do ambiente · Projeto Rios da Serra TRABALHO SOCIAL

*Elaboração do **Projeto Executivo** para as Obras de Controle de Inundação e Recuperação Ambiental dos Rios Príncipe, Imbuí / Paquequer em **Teresópolis** - RJ*

RIO PRÍNCIPE

PROJETO DE MACRODRENAGEM
RESERVATÓRIO LATERAL
PROJETO HIDRÁULICO/CIVIL
CANAL DE RESTITUIÇÃO DAS VAZÕES DO RESERVATÓRIO LATERAL-SEÇÕES (0+2.68A 6+0,00)

Projetista: COHIDRO consultoria estudos projetos	Responsável técnico: Wellington Coimbra Lou, CREA- RJ 22414-D	Projetista: -	Revisão: 1	N° Projeto: 0513
		Desenhista: -	Data: 31 / 05 / 17	
Verificado	Aprovado	Coordenador	ESCALA: 1:250	Folha: 01/01
N° Desenho: DE-0513-0406-1202-008-REV.1	N° inea: DRM BH00-PTR TPR CHD C 046 DE			