

MAPA DE LOCALIZAÇÃO





CONVENÇÕES:

- CURVA DE NÍVEL MESTRA
- CURVA DE NÍVEL INTERMEDIÁRIA
- PONTOS COTADOS
- TERRENO NATURAL
- GREIDE DE PROJETO
- NA TR 25 ANOS
- NA TR 50 ANOS



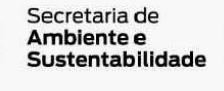

NOTAS

- Medidas em metros, exceto onde indicadas.
- Ajustar in Loco caso seja necessário o encontro das saídas da lajes de transição com as Avenidas Brasil e Governador Roberto da Silveira com preenchimento de material adequado.


Eng. Rafael Agénor dos Santos
CREA RJ 152.925/D
INEAD/RAIMUNDO ROSA
ID: 4373732-2


Adib José Francisco Junior
Resp. Técnico CREA RJ 152.925/D
HYDRA ENG. E SANEAMENTO LTDA

R-2	10/01/2024	REVISÃO NO GREIDE DE PROJETO
R-1	24/11/2022	REVISÃO GERAL
R-0	01/08/2022	EMIÇÃO INICIAL
Emissão	Data	Descrição



GOVERNO DO ESTADO DO RIO DE JANEIRO
SECRETARIA DE ESTADO DO AMBIENTE E SUSTENTABILIDADE
INSTITUTO ESTADUAL DO AMBIENTE

PROJETO EXECUTIVO

PLANTA E PERFIL - RIO BENGALAS
ESTACA 203+10
PROJETO GEOMÉTRICO

DATA
13/12/2023

AUTOR/IDENT.
RAFAEL AGENOR DOS SANTOS
CREA 1405324953

NÚMERO DO DESENHO
DRM-BRID-PNF-FBE-O-HYD-G003-DE

FOLHA
03/03

ESCALA
1/100.