SEÇÃO E96+00

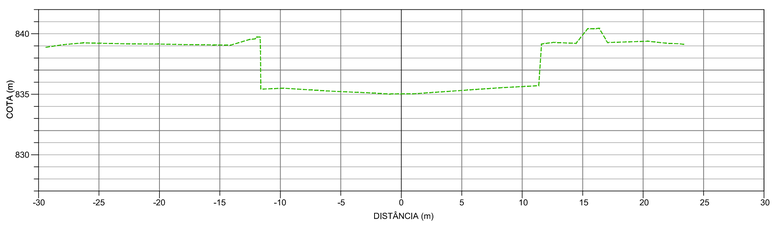

SEÇÃO E97+00

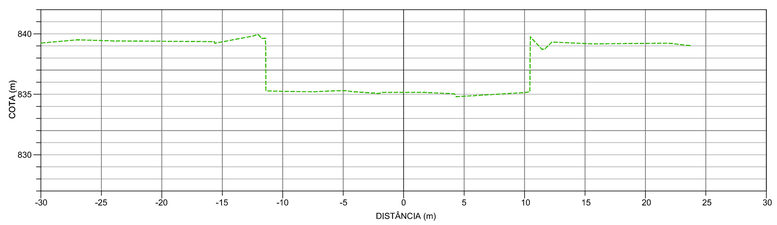

SEÇÃO E98+00

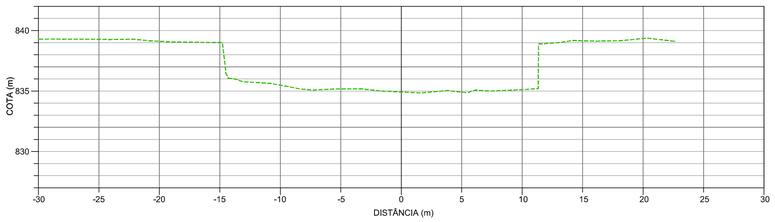

SEÇÃO E99+00

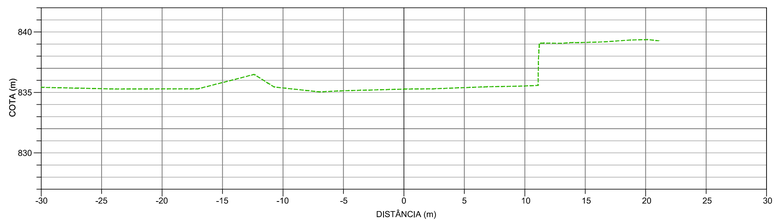

LEGENDA

TERRENO NATURAL

NOTAS

1 - MEDIDAS E COTAS EM METRO, SALVO ONDE INDICADO.

DOCUMENTOS DE REFERÊNCIA

1 - INE06-RB-TP-PE-DE-0040_041 - LEVANTAMENTO TOPOGRÁFICO - RIO BENGALAS

Emissão	Tipo	Data	Revisado por	Resp. Técnico	Descrição
inicial	A	19/04/13			Desenho original

TIPOS DE EMISSÃO				
	A - Preliminar	C - Para conhecimento	E - Para construção	G - Cancelado
	B - Para liberação	D - Para cotação	F - Conf. construído	

GOVERNO DO ESTADO DO RIO DE JANEIRO
SECRETARIA DE ESTADO DO AMBIENTE
INSTITUTO ESTADUAL DO AMBIENTE

APROVAÇÃO DO INEA

PROJETO EXECUTIVO PARA AS OBRAS DE CONTROLE DE INUNDAÇÕES E RECUPERAÇÃO AMBIENTAL DO CÓRREGO D'ANTAS E RIO BENGALAS - MUNICÍPIO DE NOVA FRIBURGO - RJ

Ecologus
Engenharia Consultiva

Projeto: LEVANTAMENTO TOPOGRÁFICO SEÇÕES TRANSVERSAIS - RIO BENGALAS E96 A E99			
Responsável pelo projeto: VICTOR CAMPOS DO REGO	CREA: 1996121459	Visto	
Número do INEA: INE06-RB-TP-PE-DE-050-R0	Data: 19/04/2013	Prancha: 09/09	
Número do Projeto: INE06-RB-TP-PE-DE-042_050-R0	Escala: 1:250		