






LEGENDA

MARGEM DIREITA	-----	VIGA DE COROAMENTO	
NA TR 10 ANOS	_____		
NA TR 25 ANOS	-----	ESTACA RAIZ	
TERRENO NATURAL (PELO EIXO DO CANAL)	-----		
TERRENO NATURAL (PELA BORDA ESQUERDA DO CANAL)	-----	ESTACA PRANCHA	
CALHA DE PROJETO	_____		

NOTAS

1 - MEDIDAS E COTAS EM METRO, SALVO ONDE INDICADO

DOCUMENTOS DE REFERÊNCIA

1 - INE06-RB-TP-PE-DE-001_005-R0 - LEVANTAMENTO TOPOGRÁFICO RIO BENGALAS

inicial	B	15/09/14			Desenho original
Emissão	Tipo	Data	Revisado por	Resp. Técnico	Descrição
TIPOS DE EMISSÃO	A - Preliminar		C - Para conhecimento	E - Para construção	G - Cancelado
	B - Para liberação		D - Para cotação	F - Conf. construído	



GOVERNO DO ESTADO DO RIO DE JANEIRO
SECRETARIA DE ESTADO DO AMBIENTE
INSTITUTO ESTADUAL DO AMBIENTE

PROVAÇÃO DO INE

PROJETO EXECUTIVO PARA AS OBRAS DE CONTROLE DE INUNDAÇÕES E RECUPERAÇÃO AMBIENTAL DO CÓRREGO D'ANTAS E RIO BENGALAS - MUNICÍPIO DE NOVA FRIBURGO - RJ

	Projeto PERFIL LONGITUDINAL MARGEM ESQUERDA RIO BENGALAS ESTACAS E51 a E79			
	Responsável pelo projeto VICTOR CAMPOS DO REGO		Cód. do Projeto 1996121459	Visto
	Número do RBEA DRM-106-00-PNF-FBE-1-ECO-E-025-DE		Data 15/09/2014	Planilha 03/04
	Número do Projeto INE06-RB-ET-PE-DE-106-R0		Escala INDICADA	