

OBSERVAÇÕES

OBSERVAÇÕES GERAIS:
 1 - MEDIDAS, COORDENADAS E ELEVAÇÕES EM METRO, EXCETO ONDE INDICADO
 2 - PODERÃO OCORRER AJUSTES EM CAMPO QUANDO A EXECUÇÃO DA OBRA POR DETERMINAÇÃO DA PREFEITURA.
 3 - O PROJETO DE GEOMETRIA FOI REALIZADO COM BASE NAS INFORMAÇÕES DO LEVANTAMENTO TOPOGRÁFICO: PRJ-PRJ-TOP-SUL-0101-PAVP-REV00.

LEGENDA

- EIXO PROJETADO
- BORDO ESTRADA
- BORDO PROJETADO
- MEIO FIO PROJETADO
- SARJETA PROJETADA
- CURVAS DE NÍVEL

REVISÃO	DESCRIÇÃO	TIPO	ELABORADO	VERIFICADO	DATA
00	EMISSÃO INICIAL	EXE	TAM	FMR	17/06/2024
01	REVISÃO	EXE	TAM	FMR	07/07/2025
02	REVISÃO	EXE	ABV	DOS	10/10/2025
03	REVISÃO	EXE	GMT	FFG	16/12/2025

TIPOS DE EMISSÃO	ATP - ANTEPROJETO BSC - BÁSICO EXE - EXECUTIVO	APV - APROVADO PCT - P/CONSTRUÇÃO ASB - "AS BUILT"	CNC - CANCELADO
------------------	--	--	-----------------

OBJETIVA PROJETOS E SERVIÇOS
 AVENIDA BARÃO HOMEM DE MELO, 3280 - NOVA GRANADA
 BELLO HORIZONTE-MG - CEP: 30464-080
 TEL: (31) 3347-4402 / (31) 3347-7079 / (31) 3571-1920
 EMAIL: contato@grupobjetiva.com.br

PREFEITURA MUNICIPAL DE SÃO JOSÉ DA LAPA
 PRAÇA PEDRO FIRMINO BARBOSA, Nº176 - CENTRO
 SÃO JOSÉ DA LAPA-MG - CEP: 33350-000
 TEL: (31) 2010-1101

PROJETO DE INFRAESTRUTURA
 RECAPEAMENTO ASFÁLTICO EM VIAS PÚBLICAS - SÃO JOSÉ DA LAPA - MG

PROJETO GEOMÉTRICO

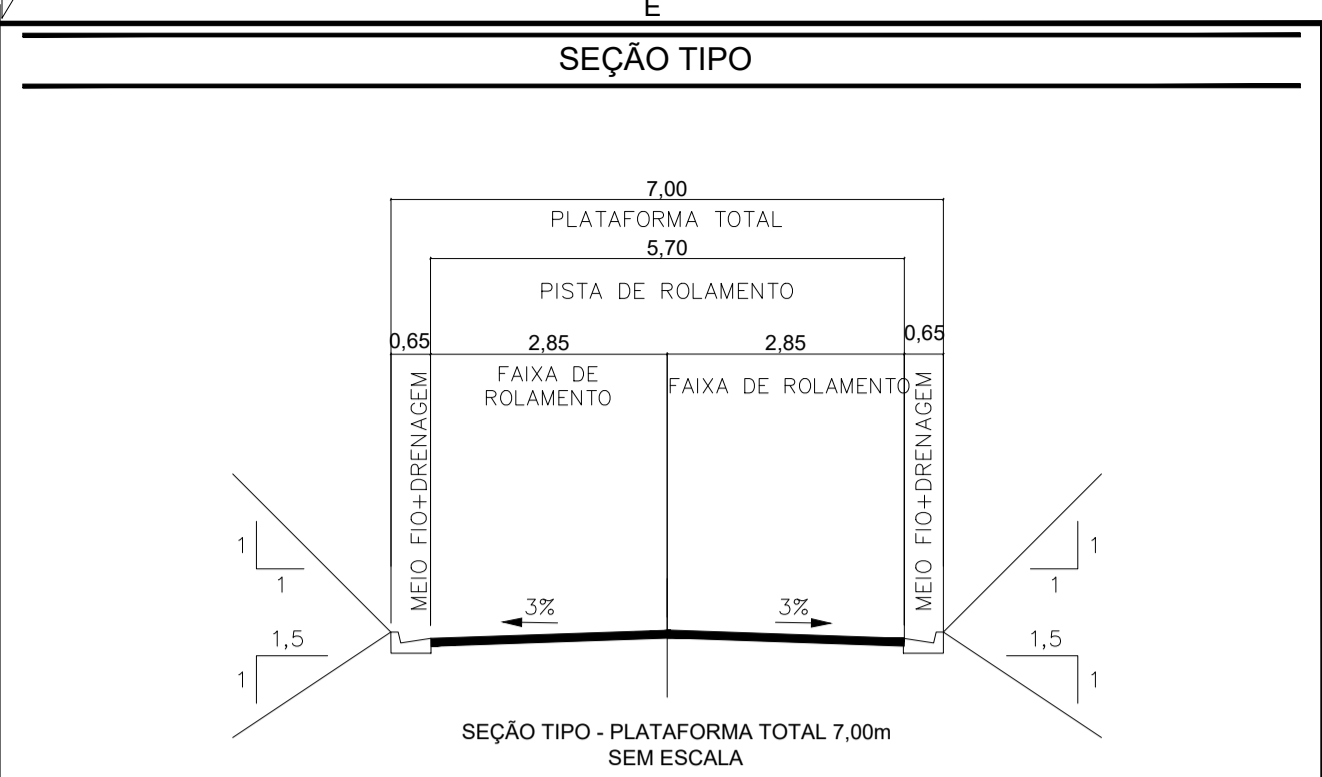
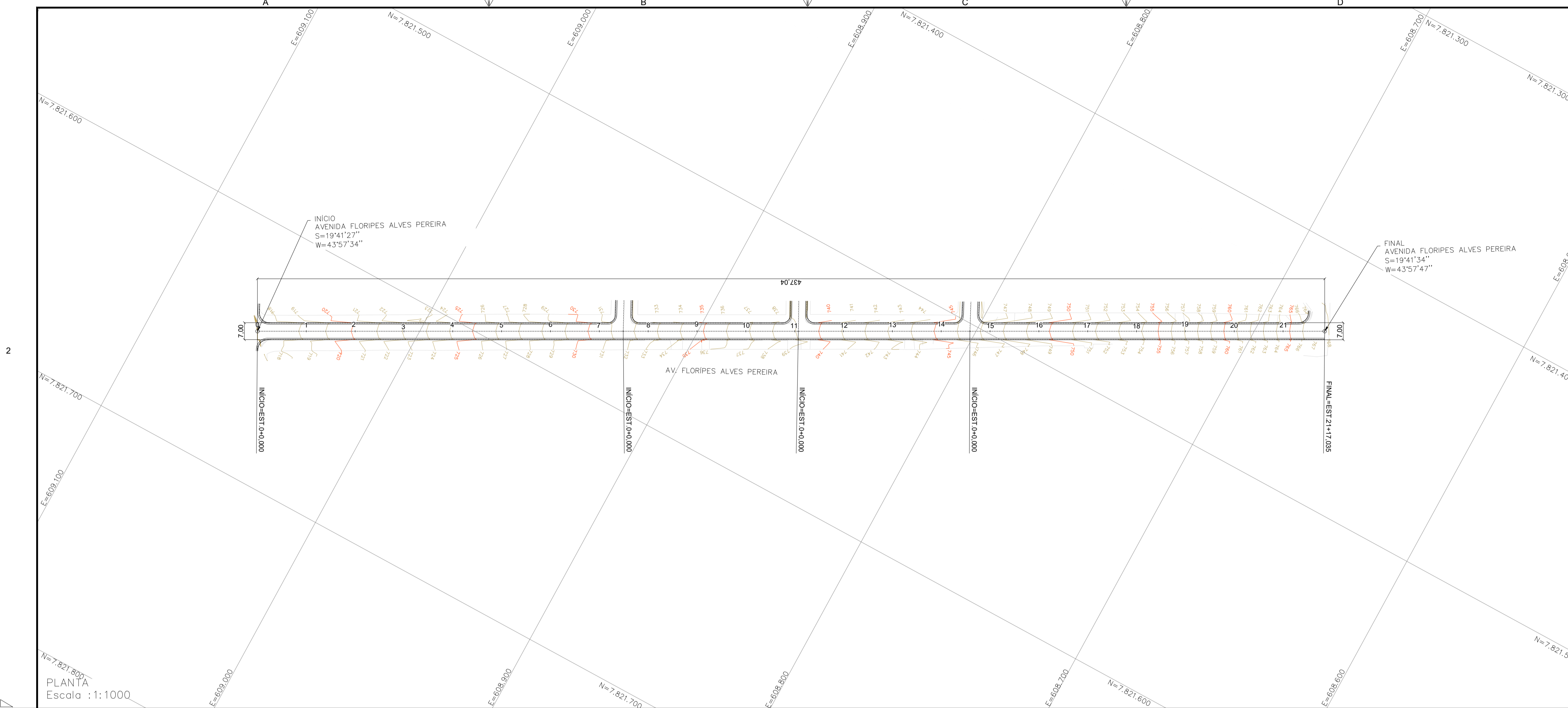
AUTORIA DO PROJETO: JULIANA GONÇALVES OLIVEIRA CRIA MG - 239781/0	CONTRATANTE DO PROJETO: RESPONSÁVEL DA CONTRATANTE
---	---

DATA: DEZEMBRO/2025	ESCALA: INDICADA	CÓDIGO: PRJ-GEO
------------------------	---------------------	--------------------

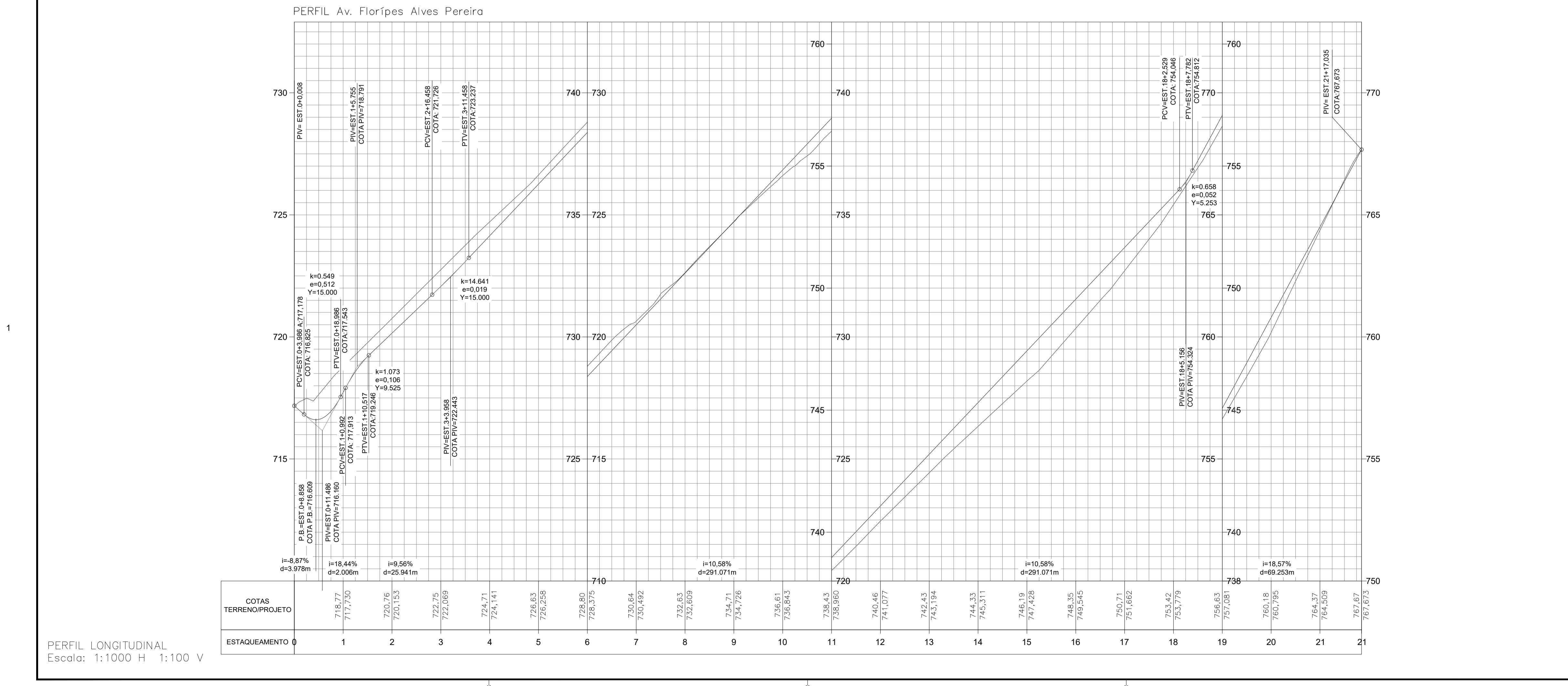
TÍTULO DOS DESENHOS: PLANTA GERAL SEÇÃO TIPO	PRANCHAS: 01/08
--	---------------------------

DIREITOS AUTORAIS RESERVADOS; PROIBIDO REPRODUÇÃO, DIVULGAÇÃO OU ALTERAÇÃO SEM ORDEM EXPRESSA DO AUTOR. TÍTULO DOS DESENHOS: PRJ-40467-EXE-GE0-0101-REV04

PLANTA
Escala : 1:1000



PLANTA
Escala : 1:1000



PERFIL LONGITUDINAL
Escala: 1:1000 H 1:100 V

OBSERVAÇÕES

- OBSERVAÇÕES GERAIS:
- 1 - MEDIDAS, COORDENADAS E ELEVAÇÕES EM METRO, EXCETO ONDE INDICADO
 - 2 - PODERÃO OCORRER AJUSTES EM CAMPO QUANDO A EXECUÇÃO DA OBRA POR DETERMINAÇÃO DA PREFEITURA.
 - 3 - O PROJETO DE GEOMETRIA FOI REALIZADO COM BASE NAS INFORMAÇÕES DO LEVANTAMENTO TOPOGRÁFICO: PRJ-PRJ-TOP-SUL-0101-PAVP-REV00.

LEGENDA

- 10 - EIXO PROJETADO
- BORDO ESTRADA
- CURVAS DE NÍVEL
- BORDO PROJETADO
- GREIDE PROJETADO
- MEIO FIO PROJETADO
- TERRENO NATURAL
- SARJETA PROJETADA

REVISÃO	DESCRIÇÃO	TIPO	ELABORADO	VERIFICADO	DATA
00	EMISSÃO INICIAL	EXE	TAM	FMR	17/06/2024
01	REVISÃO	EXE	TAM	FMR	07/07/2025
02	REVISÃO	EXE	ABV	DDS	10/10/2025
03	REVISÃO	EXE	GMT	FFG	16/12/2025

TIPO DE EMISSÃO	ATP - ANTEPROJETO BSC - BÁSICO EXE - EXECUTIVO	APV - APROVADO PCT - P/ CONSTRUÇÃO ASB - "AS BUILT"	CNC - CANCELADO
-----------------	--	---	-----------------

OBJETIVA PROJETOS E SERVIÇOS
 AVENIDA BARÃO HOMEM DE MELO, 3280 - NOVA GRANADA
 BELLO HORIZONTE-MG - CEP: 30484-080
 TEL: (31) 3347-4402 / (31) 3347-7079 / (31) 3571-1920
 EMAIL: contato@grupobjetiva.com.br

PREFEITURA MUNICIPAL DE SÃO JOSÉ DA LAPA
 PRAÇA PEDRO FIRMINO BARBOSA, Nº176 - CENTRO
 SÃO JOSÉ DA LAPA-MG - CEP: 33350-000
 TEL: (31) 2010-1101

PROJETO DE INFRAESTRUTURA
 RECAPEAMENTO ASFÁLTICO EM VIAS PÚBLICAS - SÃO JOSÉ DA LAPA - MG

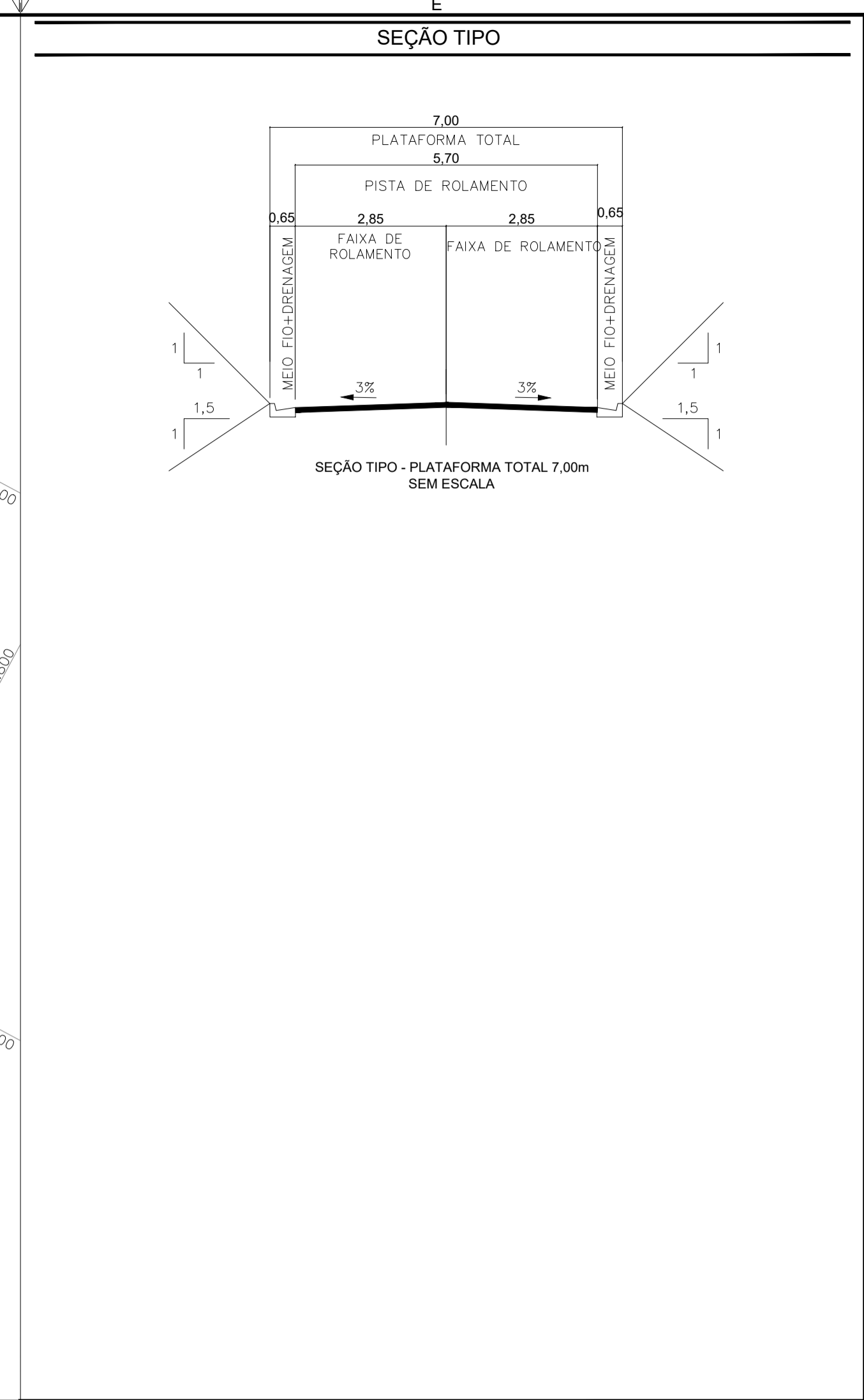
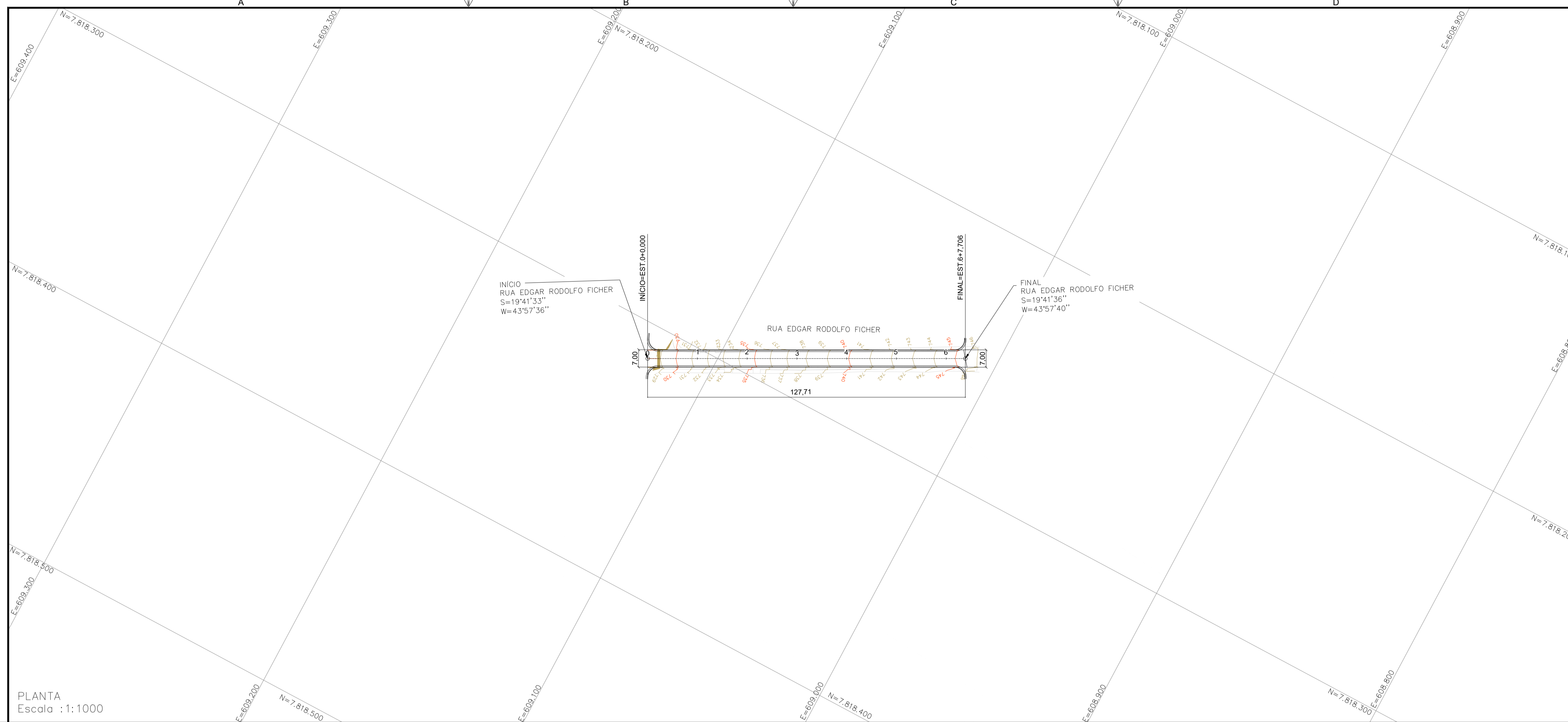
PROJETO GEOMÉTRICO

AUTORIA DO PROJETO: JULIANA GONÇALVES OLIVEIRA CRIA. MG - 239787/0	CONTRATANTE DO PROJETO: JULIANA GONÇALVES OLIVEIRA RESPONSÁVEL DA CONTRATANTE
---	--

DATA: DEZEMBRO/2025	ESCALA: INDICADA	CÓDIGO: PRJ-GEO
------------------------	---------------------	--------------------

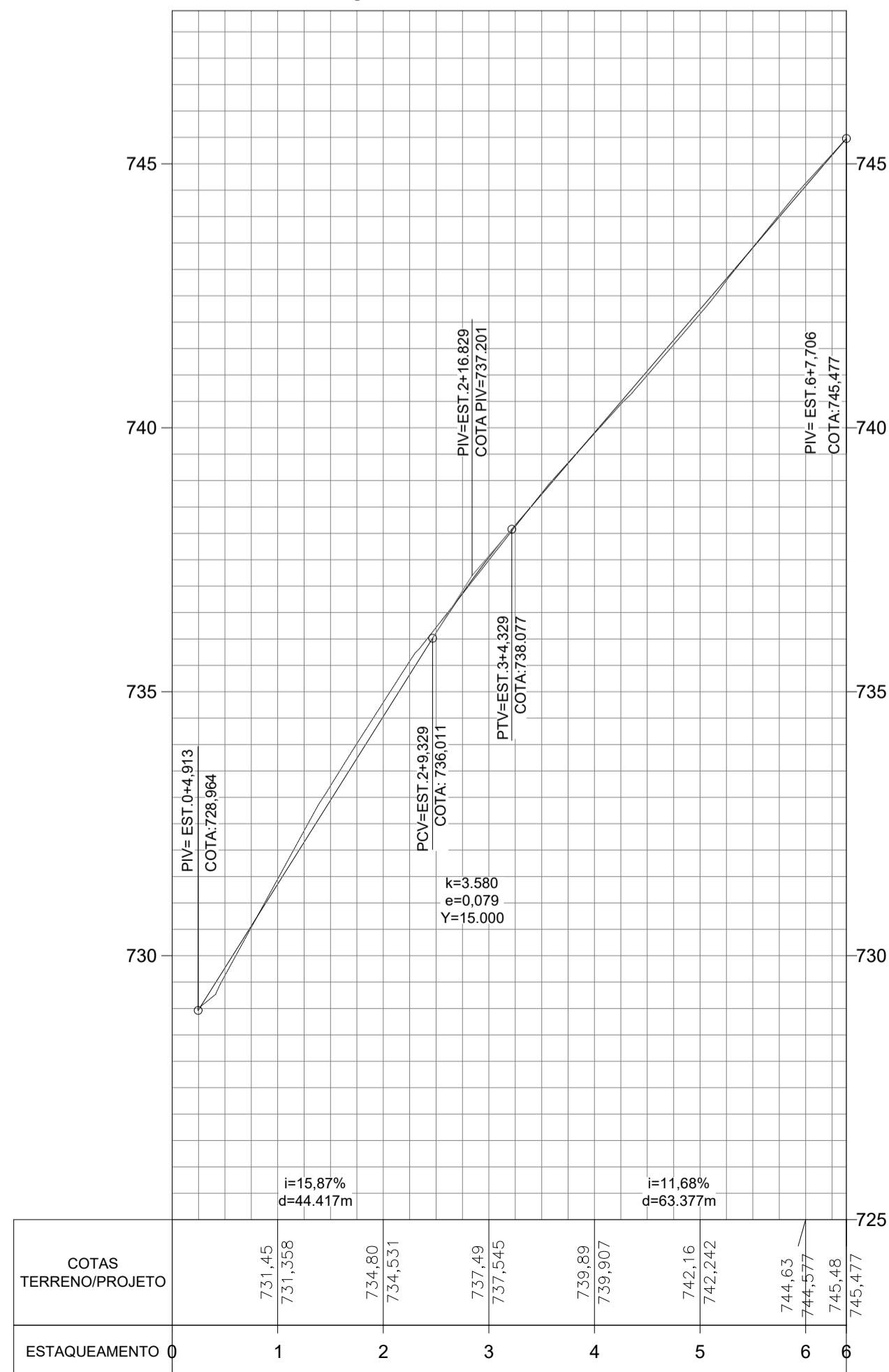
TÍTULO DOS DESENHOS:
 PLANTA R. FLORIPES ALVES PEREIRA
 SEÇÃO TIPO
 PERFIL LONGITUDINAL
 PRINCHA: 02/08

DIREITOS AUTORAIS RESERVADOS. PROIBIDO REPRODUÇÃO, DIVULGAÇÃO OU ALTERAÇÃO SEM ORDEM EXPRESSA DO AUTOR. TÍTULO DOS DESENHOS: PRJ-42467-EXE-GE0-0101-REV04



PLANTA
Escala : 1:1000

PERFIL Rua Edgar Rodolfo Ficher



PERFIL LONGITUDINAL
Escala: 1:1000. H. 1:100 V

OBSERVAÇÕES

- OBSERVAÇÕES GERAIS:
- 1 - MEDIDAS, COORDENADAS E ELEVAÇÕES EM METRO, EXCETO ONDE INDICADO
 - 2 - PODERÃO OCORRER AJUSTES EM CAMPO QUANDO A EXECUÇÃO DA OBRA POR DETERMINAÇÃO DA PREFEITURA.
 - 3 - O PROJETO DE GEOMETRIA FOI REALIZADO COM BASE NAS INFORMAÇÕES DO LEVANTAMENTO TOPOGRÁFICO: PRJ-PRJ-TOP-SUL-0101-PAVP-REV00.

LEGENDA

- 10 - EIXO PROJETADO
- CURVAS DE NIVEL
- GREIDE PROJETADO
- TERRENO NATURAL
- BORDO ESTRADA
- BORDO PROJETADO
- MEIO FIO PROJETADO
- SARJETA PROJETADA

REVISÃO	DESCRIÇÃO	TIPO	ELABORADO	VERIFICADO	DATA
00	EMISSÃO INICIAL	EXE	TAM	FMR	17/06/2024
01	REVISÃO	EXE	TAM	FMR	07/07/2025
02	REVISÃO	EXE	ABV	DDS	10/10/2025
03	REVISÃO	EXE	GMT	FFG	16/12/2025

TIPOS DE EMISSÃO	ATP - ANTEPROJETO BSC - BÁSICO EXE - EXECUTIVO	APV - APROVADO PCT - P/ CONSTRUÇÃO ASB - "AS BUILT"	CNC - CANCELADO
------------------	--	---	-----------------

ELABORAÇÃO:
OBJETIVA OBJETIVA PROJETOS E SERVIÇOS
 AVENIDA BARÃO HOMEM DE MELO, 3280 - NOVA GRANADA
 SELO HORIZONTE-MG - CEP: 30484-080
 TEL: (31) 3347-4400 / (31) 3347-7079 / (31) 3571-1920
 EMAIL: contato@grupoprojetosobjetiva.com.br

REALIZAÇÃO:
PREFEITURA MUNICIPAL DE SÃO JOSÉ DA LAPA
 PRAÇA PEDRO FIRMINO BARBOSA, Nº176 - CENTRO
 SÃO JOSÉ DA LAPA-MG - CEP: 33360-000
 TEL: (31) 2010-1101

PROJETO DE INFRAESTRUTURA
 RECAPEAMENTO ASFÁLTICO EM VIAS PÚBLICAS - SÃO JOSÉ DA LAPA - MG


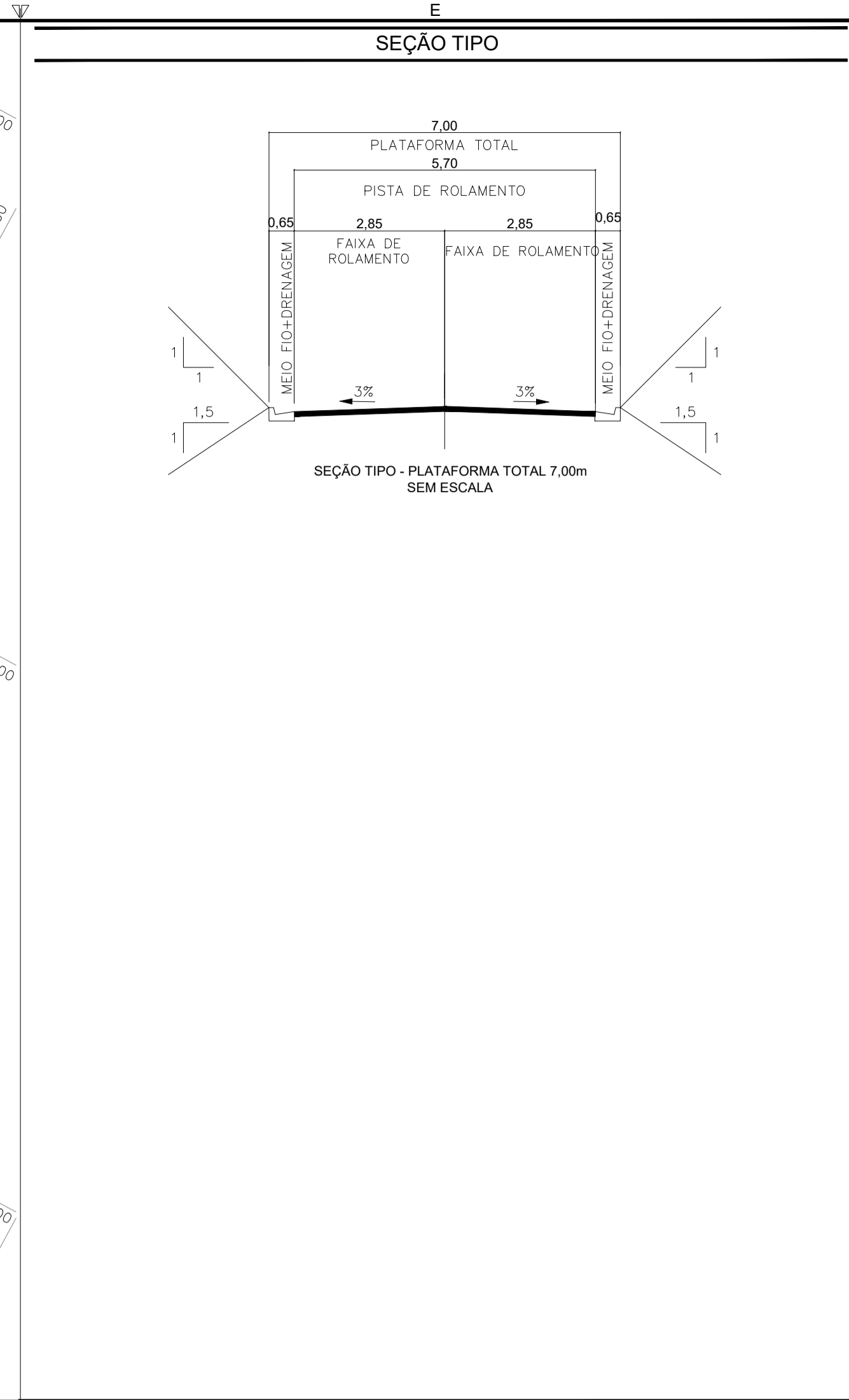
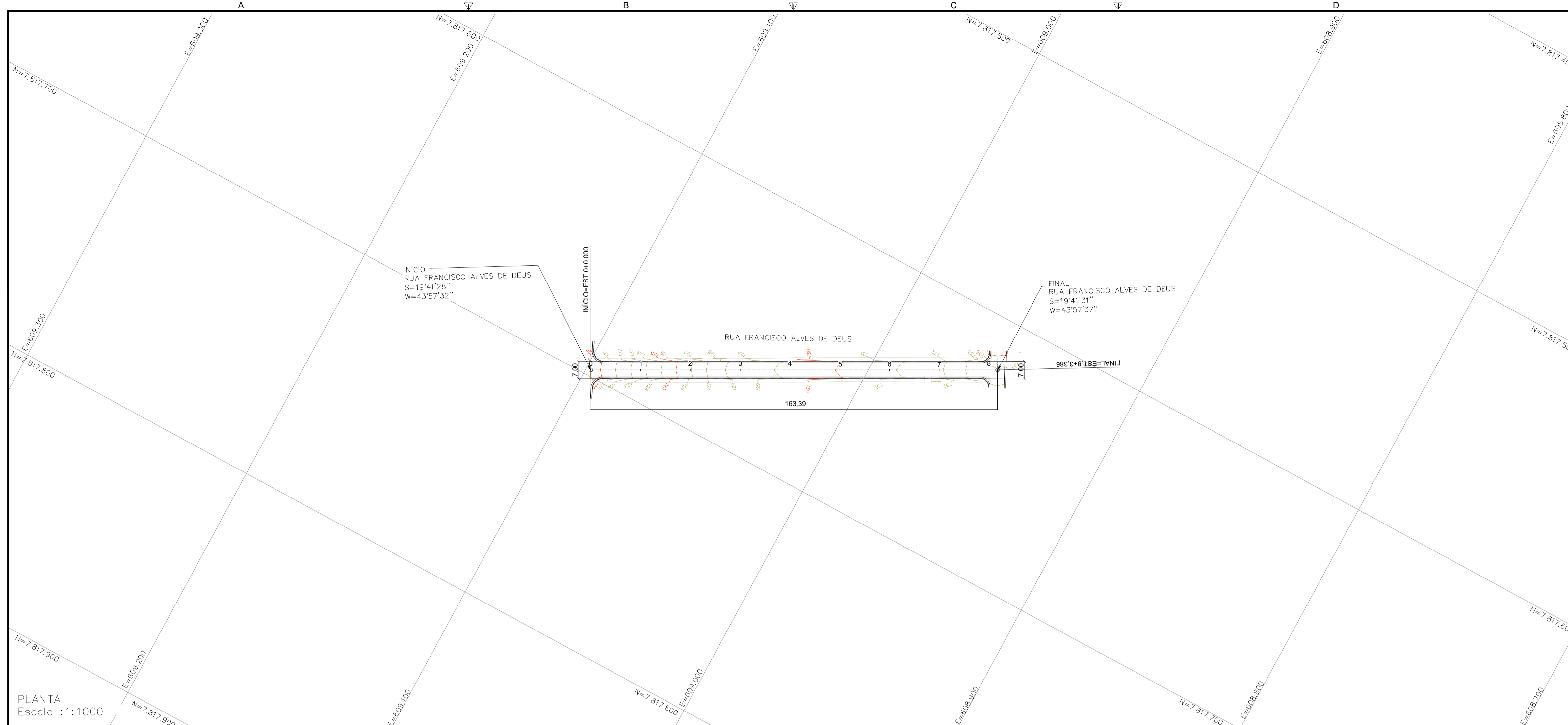
PROJETO GEOMÉTRICO

AUTORIA DO PROJETO: JULIANA GONÇALVES OLIVEIRA CR14 MG - 239781/0	CONTRATANTE DO PROJETO: RESPONSÁVEL DA CONTRATANTE
---	---

DATA: DEZEMBRO/2025	ESCALA: INDICADA	CÓDIGO: PRJ-GEO
------------------------	---------------------	--------------------

TÍTULO DOS DESENHOS: PLANTA R. EDGAR RODOLFO FICHER SEÇÃO TIPO PERFIL LONGITUDINAL	PRANCHAS: 04 08
---	------------------------------

DIREITOS AUTORAIS RESERVADOS. PROIBIDO REPRODUÇÃO, DIVULGAÇÃO OU ALTERAÇÃO SEM ORDEM EXPRESSA DO AUTOR. TÍTULO DOS DESENHOS: PRJ-40487-EXE-GE0-0101-REV04



OBSERVAÇÕES

OBSERVAÇÕES GERAIS:

- MEDIDAS, COORDENADAS E ELEVÇÕES EM METRO, EXCETO ONDE INDICADO
- PODERÃO OCORRER AJUSTES EM CAMPO QUANDO A EXECUÇÃO DA OBRA POR DETERMINAÇÃO DA PREFEITURA.
- O PROJETO DE GEOMETRIA FOI REALIZADO COM BASE NAS INFORMAÇÕES DO LEVANTAMENTO TOPOGRÁFICO: PRJ-PRJ-TOP-SUL-0101-PAVP-REV00.

LEGENDA

- EIXO PROJETADO
- CURVAS DE NIVEL
- GREIDE PROJETADO
- TERRENO NATURAL
- BORDO ESTRADA
- BORDO PROJETADO
- MEIO FIO PROJETADO
- SARJETA PROJETADA

REVISÃO	DESCRIÇÃO	TIPO	ELABORADO	VERIFICADO	DATA
00	EMISSÃO INICIAL	EXE	TAM	FMR	17/06/2024
01	REVISÃO	EXE	TAM	FMR	07/07/2025
02	REVISÃO	EXE	ABV	DDS	10/10/2025
03	REVISÃO	EXE	GMT	FFG	16/12/2025

TIPOS DE EMISSÃO	ATP - ANTEPROJETO BSC - BÁSICO EXE - EXECUTIVO	APV - APROVADO PCT - P/CONSTRUÇÃO ASB - "AS BUILT"	CNC - CANCELADO
------------------	--	--	-----------------

ELABORAÇÃO:
OBJETIVA OBJETIVA PROJETOS E SERVIÇOS
AVENIDA BARÃO HOMEM DE MELO, 3280 - NOVA GRANADA
SELO HORIZONTE-MG - CEP: 30484-080
TEL: (31) 3347-4400 / (31) 3347-7079 / (31) 3571-1920
EMAIL: contato@grupoproyetivamg.com.br

REALIZAÇÃO:
PREFEITURA MUNICIPAL DE SÃO JOSÉ DA LAPA
PRAÇA PEDRO FIRMINO BARBOSA, Nº176 - CENTRO
SÃO JOSÉ DA LAPA-MG - CEP: 33350-000
TEL: (31) 2010-1101

PROJETO DE INFRAESTRUTURA
RECAPEAMENTO ASFÁLTICO EM VIAS PÚBLICAS - SÃO JOSÉ DA LAPA - MG

PROJETO GEOMÉTRICO

AUTORIA DO PROJETO:	CONTRATANTE DO PROJETO:
JULIANA GONÇALVES OLIVEIRA CRA MG - 239787/D	RESPONSÁVEL DA CONTRATANTE

DATA: DEZEMBRO/2025	ESCALA: INDICADA	CÓDIGO: PRJ-GEO
------------------------	---------------------	--------------------

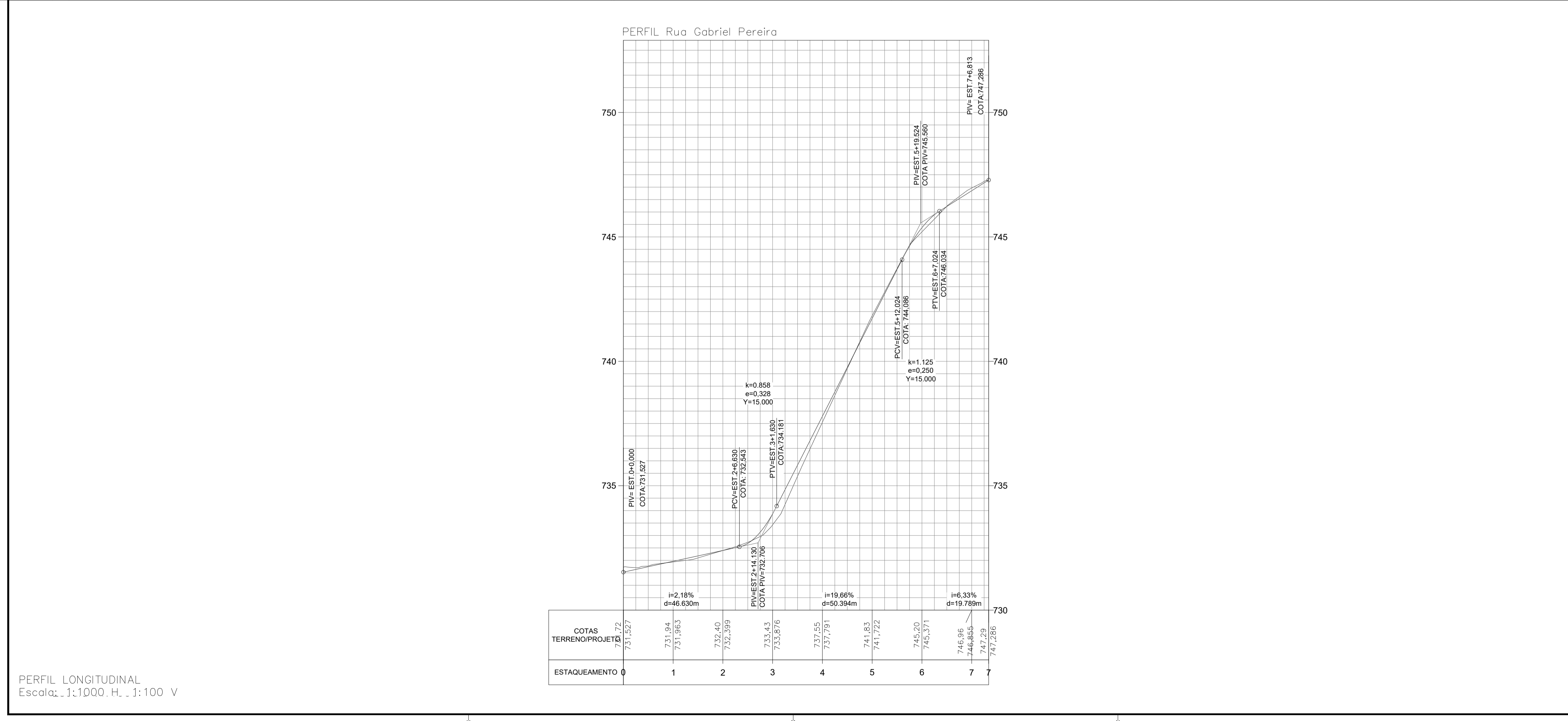
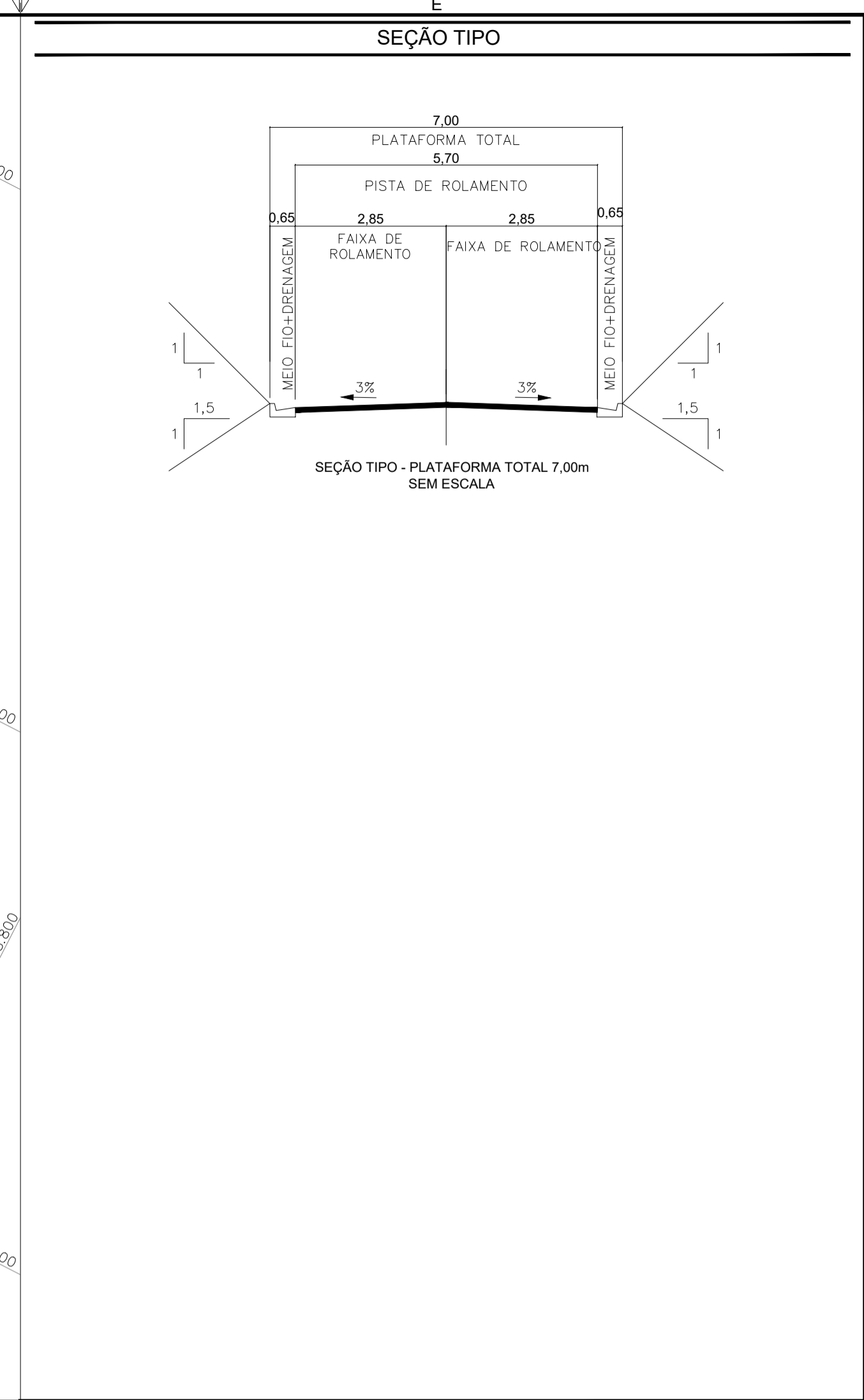
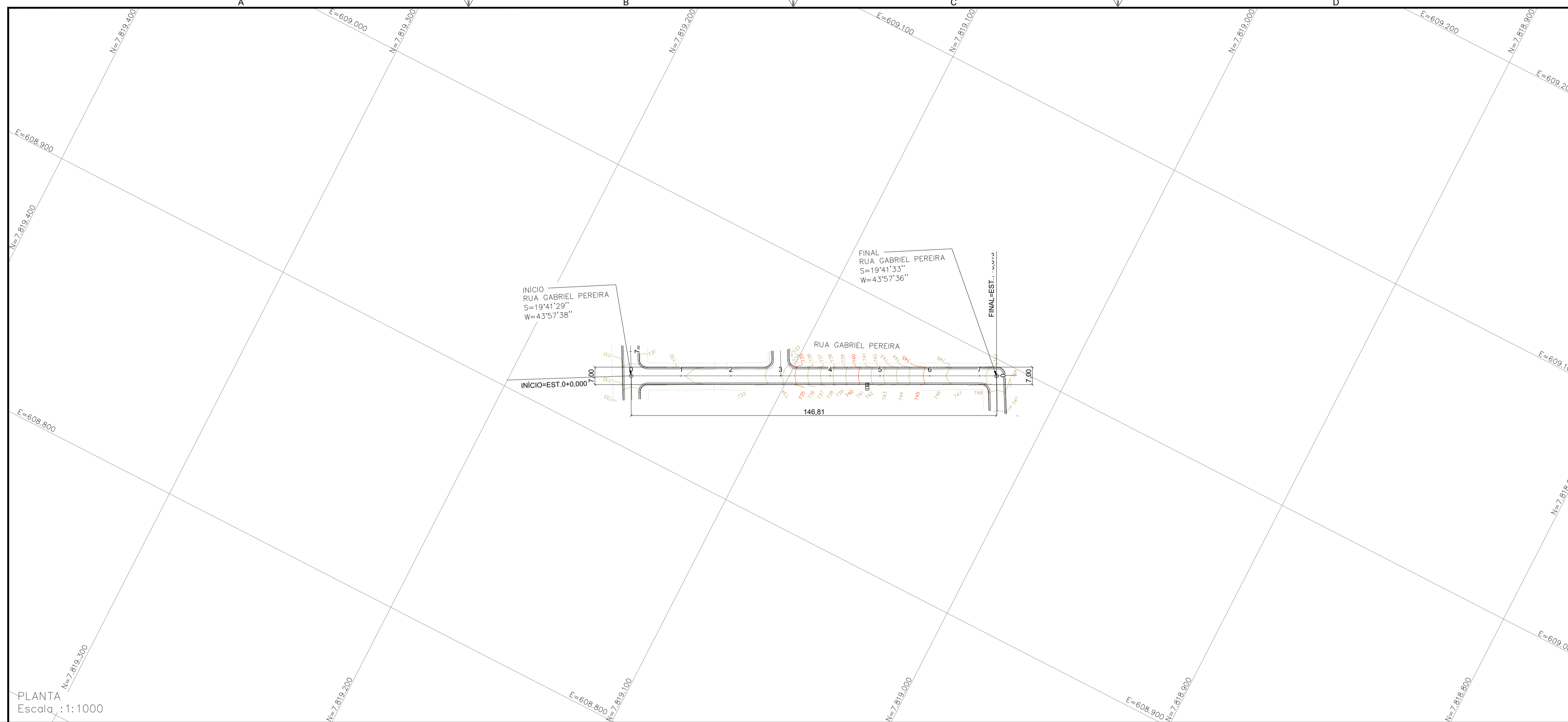
TÍTULO DOS DESENHOS:
PLANTA R. FRANCISCO ALVES DE DEUS
SEÇÃO TIPO
PERFIL LONGITUDINAL

FRANCHA: **05/08**

DIREITOS AUTORAIS RESERVADOS. PROIBIDO REPRODUÇÃO, DIVULGAÇÃO OU ALTERAÇÃO SEM ORDEM EXPRESSA DO AUTOR.

TÍTULO DOS DESENHOS:
PRJ-82487-EXE-GE0-9101-REV04

FORMATO - A1
841x594mm



OBSERVAÇÕES

OBSERVAÇÕES GERAIS:

- 1 - MEDIDAS, COORDENADAS E ELEVÇÕES EM METRO, EXCETO ONDE INDICADO
- 2 - PODERÃO OCORRER AJUSTES EM CAMPO QUANDO A EXECUÇÃO DA OBRA POR DETERMINAÇÃO DA PREFEITURA.
- 3 - O PROJETO DE GEOMETRIA FOI REALIZADO COM BASE NAS INFORMAÇÕES DO LEVANTAMENTO TOPOGRÁFICO: PRJ-PRJ-TOP-SUL-0101-PAVP-REV00.

LEGENDA

- 10 - EIXO PROJETADO
- CURVAS DE NIVEL
- GREIDE PROJETADO
- TERRENO NATURAL
- BORDO ESTRADA
- BORDO PROJETADO
- MEIO FIO PROJETADO
- SARJETA PROJETADA

REVISÃO	DESCRIÇÃO	TIPO	ELABORADO	VERIFICADO	DATA
00	EMISSÃO INICIAL	EXE	TAM	FMR	17/06/2024
01	REVISÃO	EXE	TAM	FMR	07/07/2025
02	REVISÃO	EXE	ABV	DOS	10/10/2025
03	REVISÃO	EXE	GMT	FFG	16/12/2025

TIPOS DE EMISSÃO	ATP - ANTEPROJETO BSC - BÁSICO EXE - EXECUTIVO	APV - APROVADO PCT - P/CONSTRUÇÃO ASB - AS BUILT*	CNC - CANCELADO
------------------	--	---	-----------------

ELABORAÇÃO:
OBJETIVA OBJETIVA PROJETOS E SERVIÇOS
 AVENIDA BARÃO HOMEM DE MELO, 3280 - NOVA BRANCA
 SELO HORIZONTE-MG - CEP: 30484-080
 TEL: (31) 3347-4402 / (31) 3347-7079 / (31) 3571-1920
 EMAIL: contato@grupoproyectoservicos.com.br

REALIZAÇÃO:
PREFEITURA MUNICIPAL DE SÃO JOSÉ DA LAPA
 PRAÇA PEDRO FIRMINO BARBOSA, Nº176 - CENTRO
 SÃO JOSÉ DA LAPA-MG - CEP: 33350-000
 TEL: (31) 2010-1101

PROJETO DE INFRAESTRUTURA
 RECAPEAMENTO ASFÁLTICO EM VIAS PÚBLICAS - SÃO JOSÉ DA LAPA - MG

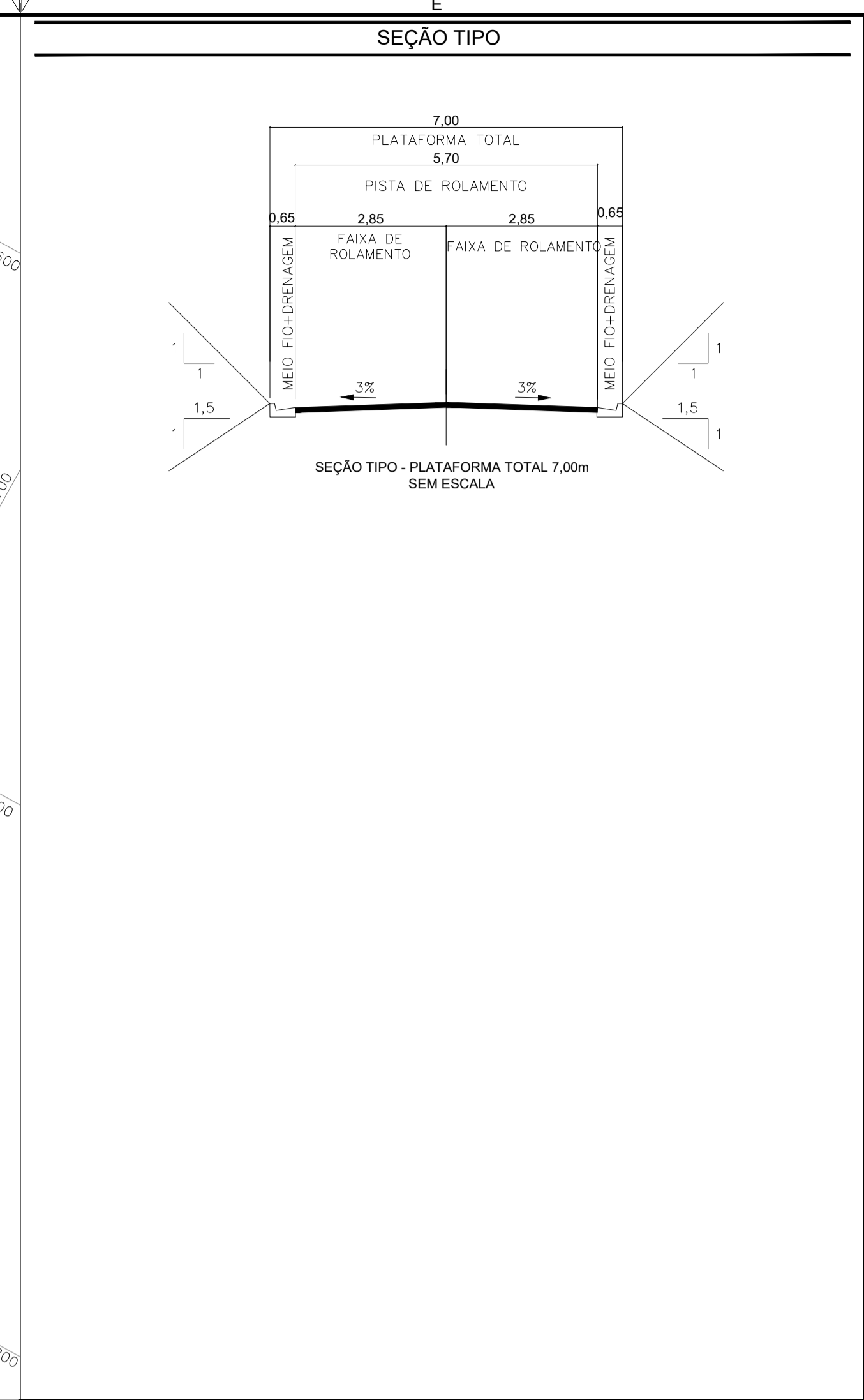
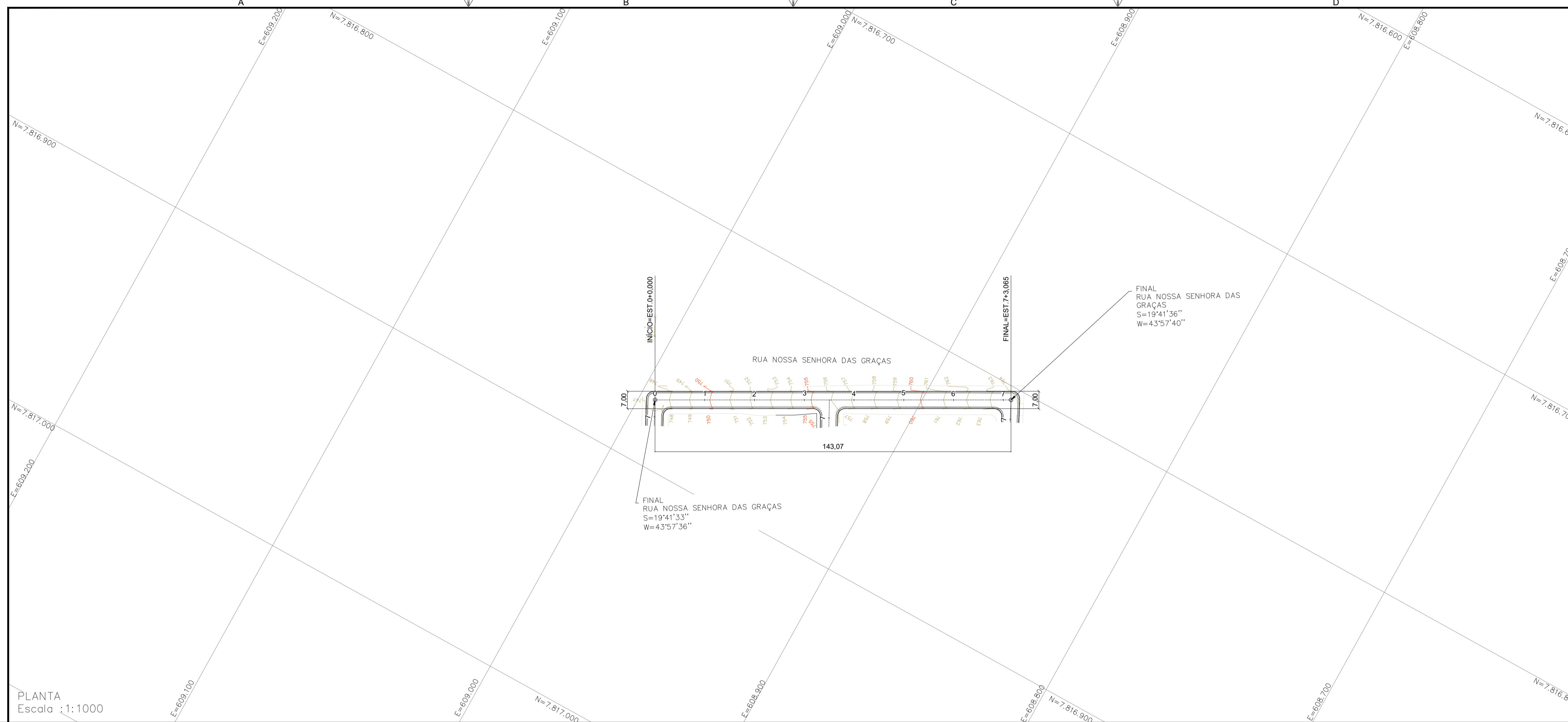
PROJETO GEOMÉTRICO

AUTORIA DO PROJETO: JULIANA GONÇALVES OLIVEIRA (CRA MG - 239787/D)
 CONTRATANTE DO PROJETO: RESPONSÁVEL DA CONTRATANTE

DATA: DEZEMBRO/2025 ESCALA: INDICADA CÓDIGO: PRJ-GEO

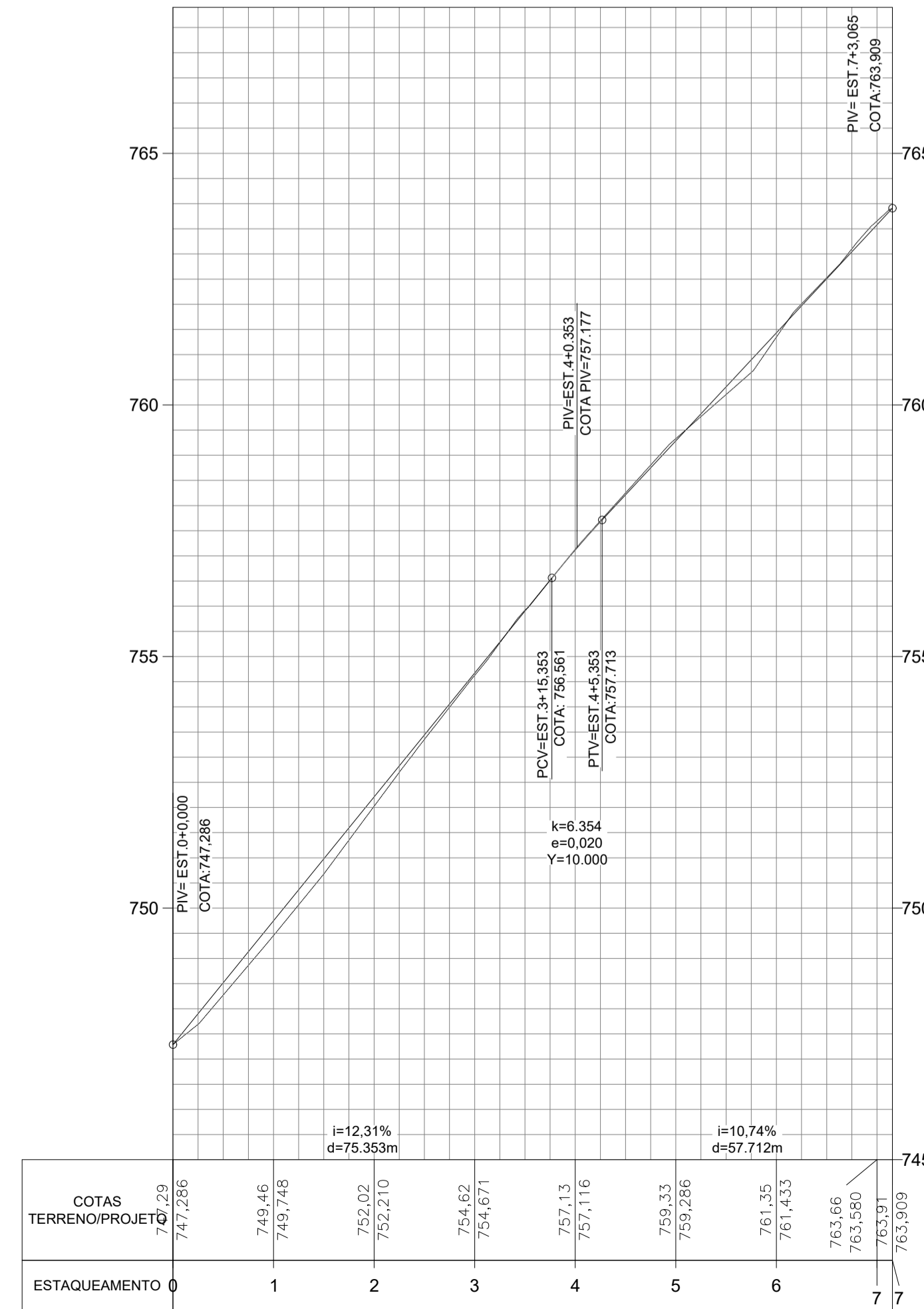
TÍTULO DOS DESENHOS: PLANTA R. GABRIEL PEREIRA SEÇÃO TIPO PERFIL LONGITUDINAL PRANCHETA: 06/08

DIREITOS AUTORAIS RESERVADOS. PROIBIDO REPRODUÇÃO, DIVULGAÇÃO OU ALTERAÇÃO SEM ORDEM EXPRESSA DO AUTOR. TÍTULO DOS DESENHOS: PRJ-42467-EXE-GE0-0101-REV04



PLANTA
Escala : 1:1000

PERFIL Rua Nossa Senhora das Graças



PERFIL LONGITUDINAL
Escala: 1:1000. H. 1:100 V

OBSERVAÇÕES

- OBSERVAÇÕES GERAIS:
- 1 - MEDIDAS, COORDENADAS E ELEVAÇÕES EM METRO, EXCETO ONDE INDICADO
 - 2 - PODERÃO OCORRER AJUSTES EM CAMPO QUANDO A EXECUÇÃO DA OBRA POR DETERMINAÇÃO DA PREFEITURA.
 - 3 - O PROJETO DE GEOMETRIA FOI REALIZADO COM BASE NAS INFORMAÇÕES DO LEVANTAMENTO TOPOGRÁFICO: PRJ-PRJ-TOP-SUL-0101-PAVP-REV00.

LEGENDA

- 10 - EIXO PROJETADO
- CURVAS DE NIVEL
- GREIDE PROJETADO
- TERRENO NATURAL
- BORDO ESTRADA
- BORDO PROJETADO
- MEIO FIO PROJETADO
- SARJETA PROJETADA

REVISÃO	DESCRIÇÃO	TIPO	ELABORADO	VERIFICADO	DATA
00	EMISSÃO INICIAL	EXE	TAM	FMR	17/06/2024
01	REVISÃO	EXE	TAM	FMR	07/07/2025
02	REVISÃO	EXE	ABV	DDS	10/10/2025
03	REVISÃO	EXE	GMT	FFG	16/12/2025

TIPOS DE EMISSÃO	ATP - ANTEPROJETO BSC - BÁSICO EXE - EXECUTIVO	APV - APROVADO PCT - P/CONSTRUÇÃO ASB - "AS BUILT"	CNC - CANCELADO
------------------	--	--	-----------------

ELABORAÇÃO:
OBJETIVA OBJETIVA PROJETOS E SERVIÇOS
AVENIDA BARÃO HOMEM DE MELO, 3280 - NOVA GRANADA
SELO HORIZONTE-MG - CEP: 30484-080
TEL: (31) 3347-4400 / (31) 3347-7079 / (31) 3571-1920
EMAIL: contato@grupoprojetosobjetiva.com.br

REALIZAÇÃO:
PREFEITURA MUNICIPAL DE SÃO JOSÉ DA LAPA
PRAÇA PEDRO FIRMINO BARBOSA, Nº176 - CENTRO
SÃO JOSÉ DA LAPA-MG - CEP: 33360-000
TEL: (31) 2010-1101

PROJETO DE INFRAESTRUTURA
RECAPEAMENTO ASFÁLTICO EM VIAS PÚBLICAS - SÃO JOSÉ DA LAPA - MG

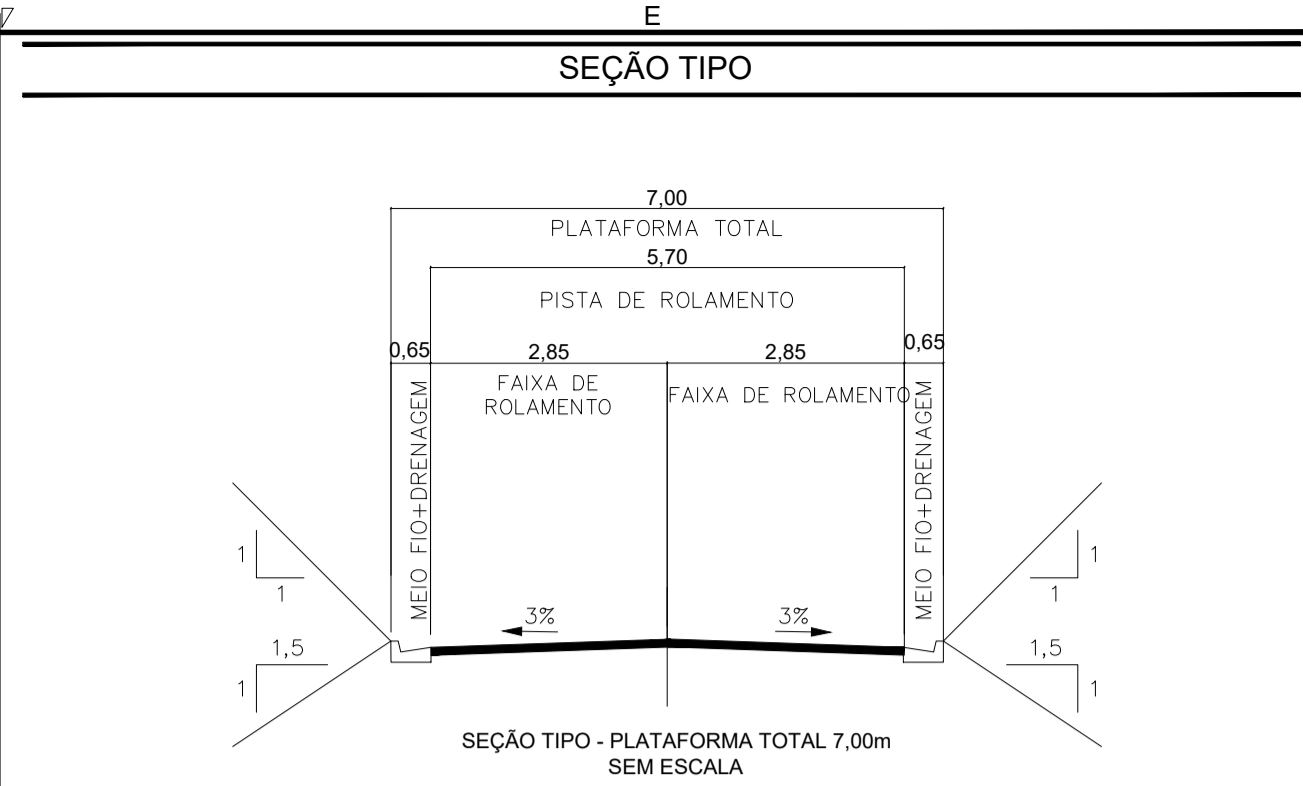
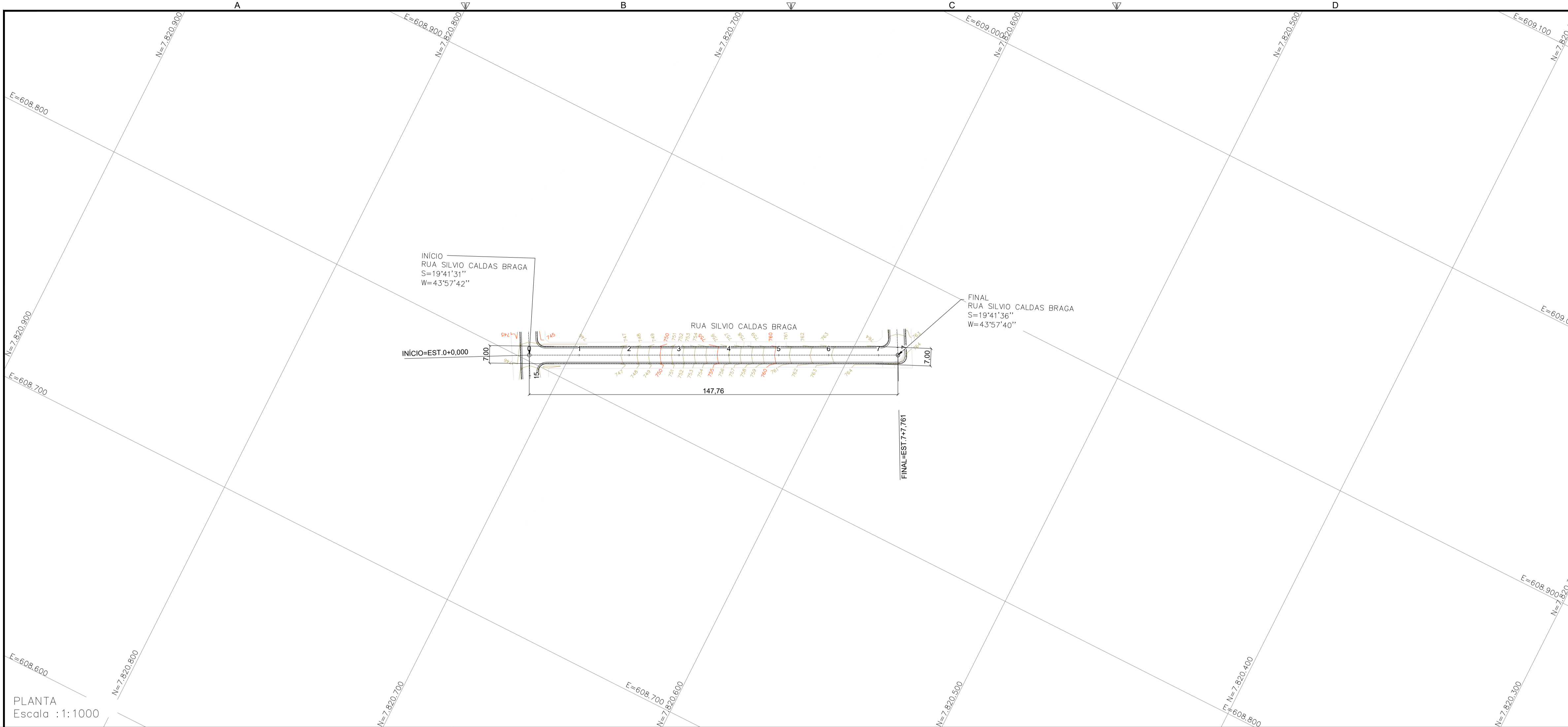
PROJETO GEOMÉTRICO

AUTORIA DO PROJETO: JULIANA GONÇALVES OLIVEIRA CRIA MG - 239787/D	CONTRATANTE DO PROJETO: RESPONSÁVEL DA CONTRATANTE
--	---

DATA: DEZEMBRO/2025	ESCALA: INDICADA	CÓDIGO: PRJ-GEO
------------------------	---------------------	--------------------

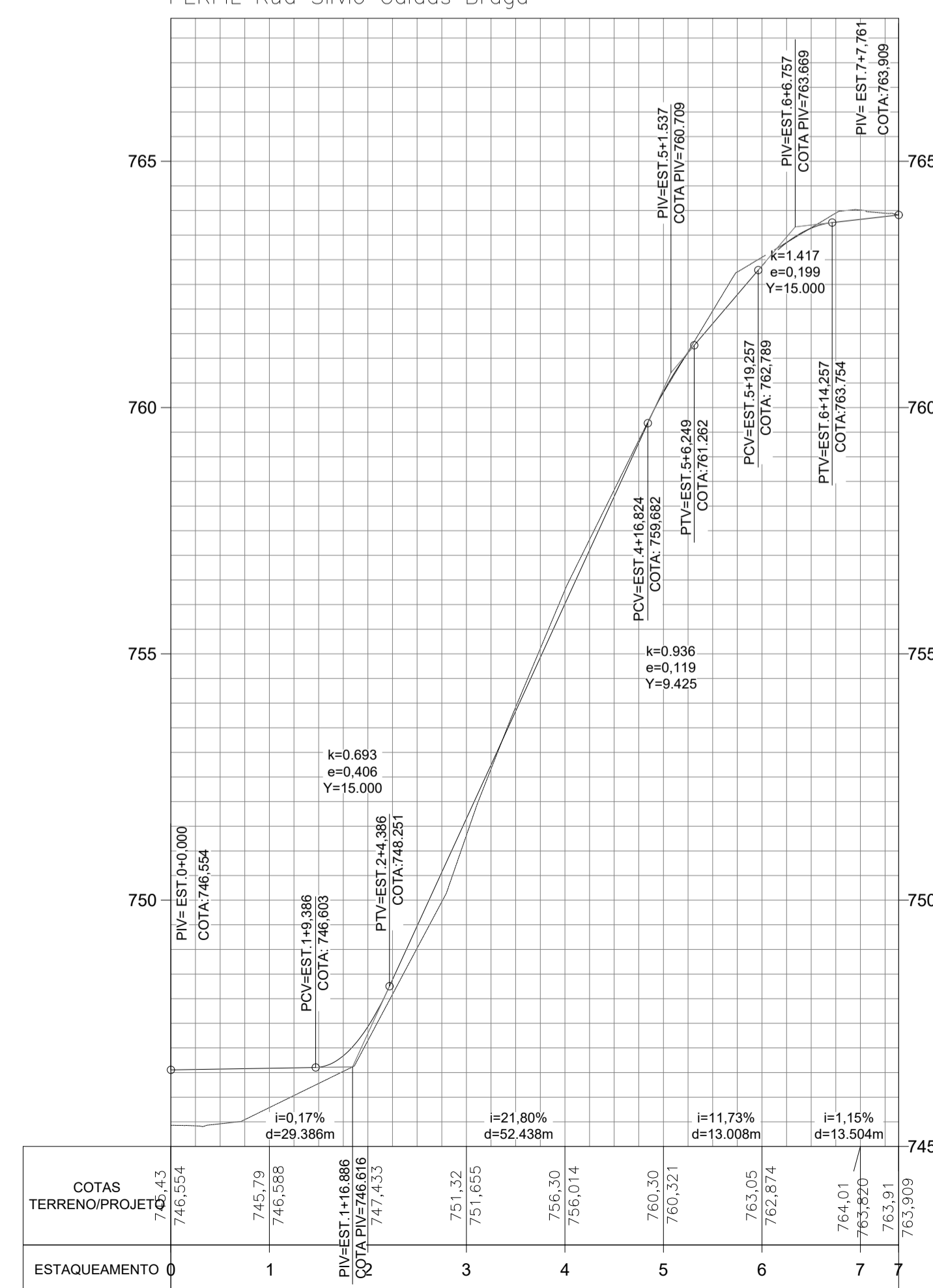
TÍTULO DOS DESENHOS: PLANTA AVENIDA NOSSA SENHORA DAS GRAÇAS SEÇÃO TIPO PERFIL LONGITUDINAL	PRINCHA: 07/08
--	--------------------------

DIREITOS AUTORAIS RESERVADOS. PROIBIDO REPRODUÇÃO, DIVULGAÇÃO OU ALTERAÇÃO SEM ORDEM EXPRESSA DO AUTOR. TÍTULO DOS DESENHOS: PRJ-40467-EXE-GE0-0101-REV04



PLANTA
Escala : 1:1000

PERFIL Rua Silvio Caldas Braga



PERFIL LONGITUDINAL
Escala: 1:1000 H 1:100 V

OBSERVAÇÕES

- OBSERVAÇÕES GERAIS:
- 1 - MEDIDAS, COORDENADAS E ELEVAÇÕES EM METRO, EXCETO ONDE INDICADO
 - 2 - PODERÃO OCORRER AJUSTES EM CAMPO QUANDO A EXECUÇÃO DA OBRA POR DETERMINAÇÃO DA PREFEITURA.
 - 3 - O PROJETO DE GEOMETRIA FOI REALIZADO COM BASE NAS INFORMAÇÕES DO LEVANTAMENTO TOPOGRÁFICO: PRJ-PRJ-TOP-SUL-0101-PAVP-REV00.

LEGENDA

- 10 - EIXO PROJETADO
- CURVAS DE NIVEL
- GREIDE PROJETADO
- TERRENO NATURAL
- BORDO ESTRADA
- BORDO PROJETADO
- MEIO FIO PROJETADO
- SARJETA PROJETADA

REVISÃO	DESCRIÇÃO	TIPO	ELABORADO	VERIFICADO	DATA
00	EMISSÃO INICIAL	EXE	TAM	FMR	17/06/2024
01	REVISÃO	EXE	TAM	FMR	07/07/2025
02	REVISÃO	EXE	ABV	DDS	10/10/2025
03	REVISÃO	EXE	GMT	FFG	16/12/2025

TIPOS DE EMISSÃO	ATP - ANTEPROJETO BSC - BÁSICO EXE - EXECUTIVO	APV - APROVADO PCT - P/CONSTRUÇÃO ASB - "AS BUILT"	CNC - CANCELADO
------------------	--	--	-----------------

ELABORAÇÃO:
OBJETIVA OBJETIVA PROJETOS E SERVIÇOS
 AVENIDA BARÃO HOMEM DE MELO, 3280 - NOVA GRANADA
 SELO HORIZONTE-MG - CEP: 30484-080
 TEL: (31) 3347-4400 / (31) 3347-7079 / (31) 3571-1920
 EMAIL: contato@grupopropjetos.com.br

REALIZAÇÃO:
PREFEITURA MUNICIPAL DE SÃO JOSÉ DA LAPA
 PRAÇA PEDRO FIRMINO BARBOSA, Nº176 - CENTRO
 SÃO JOSÉ DA LAPA-MG - CEP: 33360-000
 TEL: (31) 2010-1101

PROJETO DE INFRAESTRUTURA
 RECAPEAMENTO ASFÁLTICO EM VIAS PÚBLICAS - SÃO JOSÉ DA LAPA - MG

PROJETO GEOMÉTRICO

AUTORIA DO PROJETO: JULIANA GONÇALVES OLIVEIRA CRA: MG - 239787/0	CONTRATANTE DO PROJETO: RESPONSÁVEL DA CONTRATANTE
---	---

DATA: DEZEMBRO/2025	ESCALA: INDICADA	CÓDIGO: PRJ-GEO
------------------------	---------------------	--------------------

TÍTULO DOS DESENHOS: PLANTA R. SILVIO CALDAS BRAGA SEÇÃO TIPO PERFIL LONGITUDINAL	PRINCHAVADO: 08/08
--	------------------------------

DIREITOS AUTORAIS RESERVADOS. PROIBIDO REPRODUÇÃO, DIVULGAÇÃO OU ALTERAÇÃO SEM ORDEM EXPRESSA DO AUTOR. TÍTULO DOS DESENHOS: PRJ-48487-EXE-GE0-0101-REV04