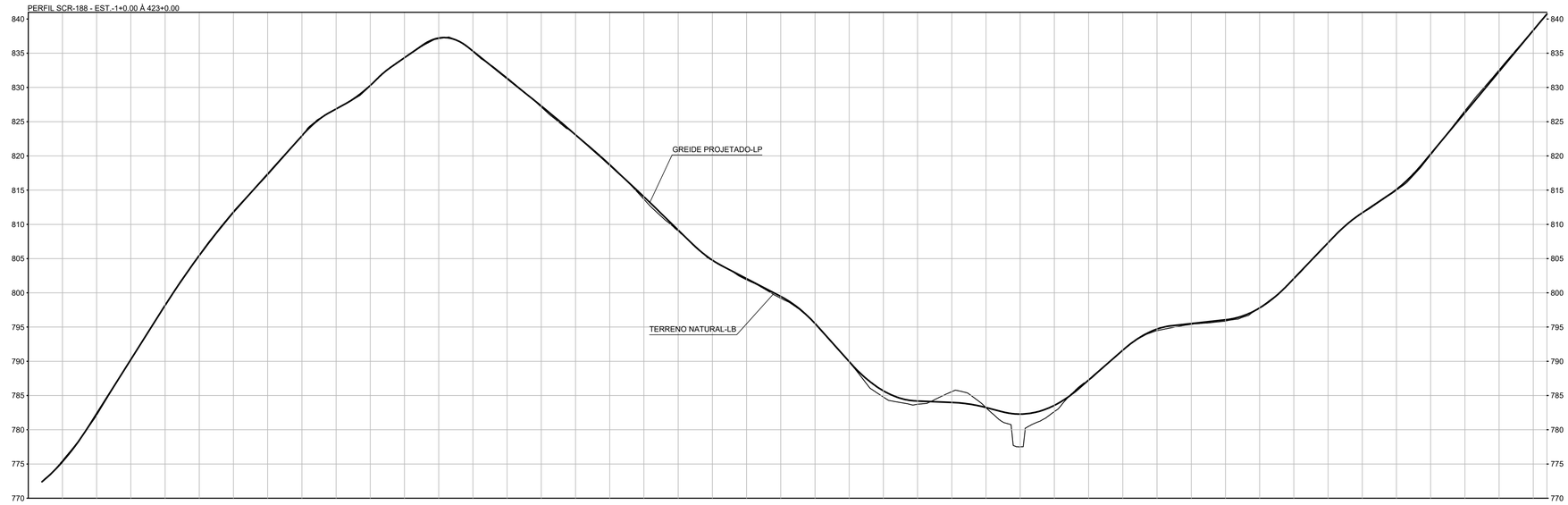

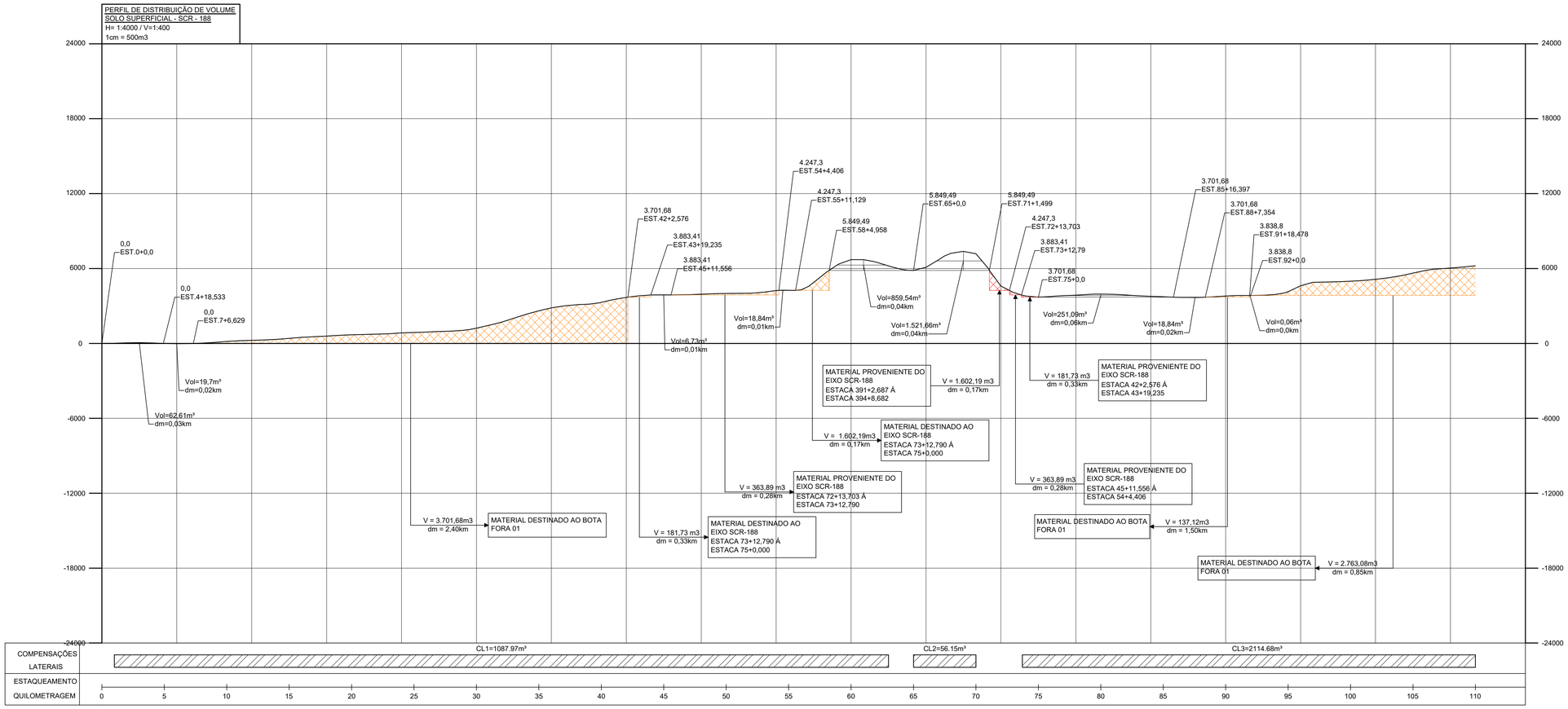

NOTAS GERAIS:

1 - COTAS, NÍVEIS E COORDENADAS EM METRO, EXCETO ONDE INDICADO.

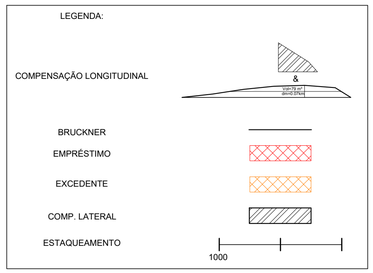

Nº	DISCRIMINAÇÃO	DATA	EMITENTE	VERIFICAÇÃO	APROVAÇÃO
	REVISÕES				

CÓDIGO	OBJETO
DE-SCR000188-000.008-421-F07	PLANTA E PERFIL LONGITUDINAL
DE-SCR000188-000.008-421-Q02	PLANTA DE DISTRIBUIÇÃO DE VOLUMES
MC-SCR000188-000.008-421-Q04	PLANILHA DE CÁLCULO DE VOLUMES
MD-SCR000188-000.008-421-Q05	QUADRO DE ORIENTAÇÃO DE TERRAPLENAGEM

DOCUMENTOS DE REFERÊNCIA

Prefeitura Municipal da Estância de Socorro

GOVERNO MUNICIPAL DA ESTÂNCIA DE SOCORRO
TRABALHANDO POR UM FUTURO SUSTENTÁVEL
administração 2021-2024

ELAB.	VIVIANE M. ALVES DA SILVA	JANEIRO/2026
DES	VIVIANE M. ALVES DA SILVA	
VERIF.	VIVIANE M. ALVES DA SILVA	
RESP.TEC.	VIVIANE M. ALVES DA SILVA	CREA: 5069505947

VERIFICAÇÃO

APROVAÇÃO

ESTA FOLHA É PROPRIEDADE DO DER - DEPARTAMENTO DE ESTRADAS DE RODAGEM DO ESTADO DE SÃO PAULO E SEU CONTEÚDO NÃO PODE SER COPIADO OU REVELADO A TERCEIROS. A LIBERAÇÃO OU A APROVAÇÃO DESTE DOCUMENTO NÃO EXIME A DETALHISTA DE SUA RESPONSABILIDADE SOBRE O MESMO.

DER — Departamento de Estradas de Rodagem do Estado de São Paulo

EMPREENDIMENTO: ESTRADA MUNICIPAL DO BAIRRO DOS MOQUENS/MORAES - SCR-188 TRECHO:SOCORRO/SP

SUB-TRECHO: KM 0,000 AO KM 8,421

OBJETO: PERFIL DE DISTRIBUIÇÃO DE VOLUMES - DIAGRAMA DE BRUCKNER

ESTACA: EST. 110+0,000 Á EST. 220+0,000

ESCALA:	CÓDIGO:	REVISÃO
H=1:4000 / V= 1:400	DE-SCR000188-000.008-421-Q03/001	A5