ROTATÓRIA KM 353,3

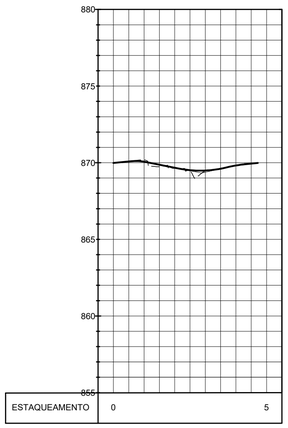

PERFIL LONGITUDINAL

ESC.:H=1:2000
V=1:200

ACESSO SP 336

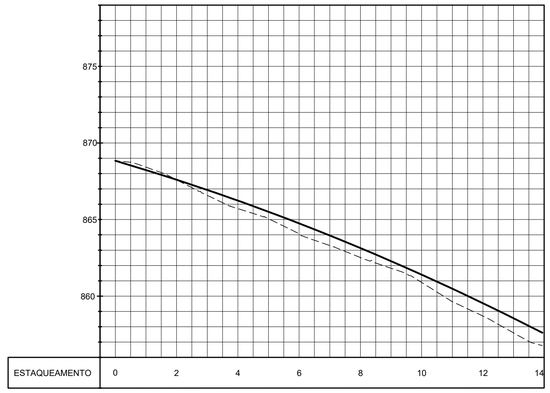

PERFIL LONGITUDINAL

ESC.:H=1:2000
V=1:200

BRUCKNER - ROTATÓRIA KM 353,3

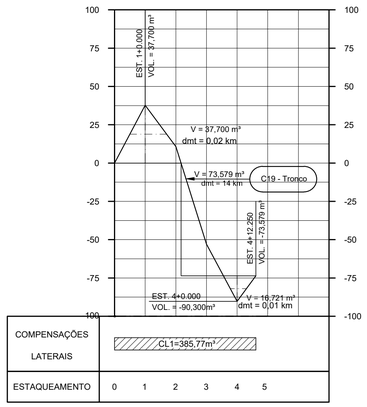

PERFIL DE DISTRIBUIÇÃO DE VOLUMES - DIAGRAMA DE BRUCKNER

ESC.: H= 1:2000
V= 1:2000

BRUCKNER- ACESSO SP 336

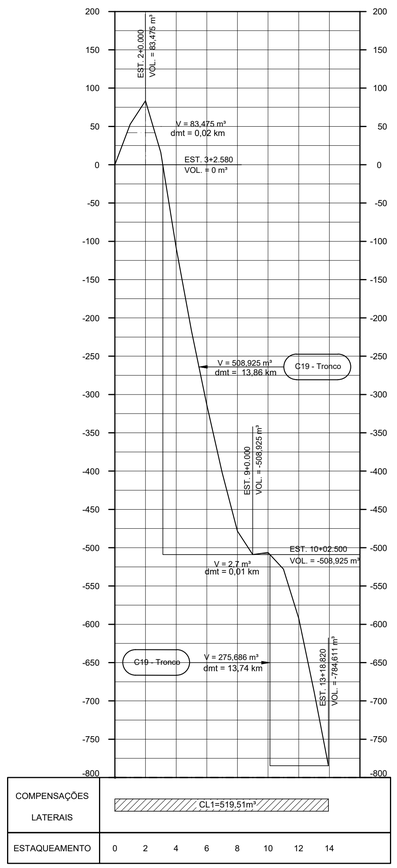

PERFIL DE DISTRIBUIÇÃO DE VOLUMES - DIAGRAMA DE BRUCKNER

ESC.: H= 1:4000
V= 1:4000

Nº	DISCRIMINAÇÃO	DATA	EMITENTE	VERIFICAÇÃO	APROVAÇÃO	CÓDIGO	OBJETO
						MC-SP0000336-353.378-000-Q05/802	QUADRO DE ORIENTAÇÃO DE TERRAPLENAGEM
						DE-SP0000336-353.378-000-Q02/807	PLANTA DE DISTRIBUIÇÃO DE VOLUMES
						DE-SP0000336-353.348-000-F07/801 AO 836	PROJETO EXECUTIVO DE GEOMETRIA TRAÇADO EM PLANTA E PERFIL
						MC-SP0000336-353.378-000-Q04/802	MEMÓRIA DE CÁLCULO DE TERRAPLENAGEM

R E V I S Õ E S — DOCUMENTOS DE REFERÊNCIA

APOIO ELAB.	ALAN DE MEDEIROS	DEZ/2025
APOIO DES.	JACKELINE RIQUENA OLIVA	
VERIF.	JOSÉ CARLOS DE M. R. ALVES	
RESP.TEC.	JOSÉ CARLOS DE M. R. ALVES	CREA: 0600422547

VERIFICAÇÃO

APROVAÇÃO

Documento assinado digitalmente
gov.br JOSE CARLOS DE MORAES RODRIGUES ALVES
Data: 20/01/2026 17:23:57-0300
Verifique em https://validar.iti.gov.br

ESTA FOLHA É PROPRIEDADE DO DER - DEPARTAMENTO DE ESTRADAS DE RODAGEM DO ESTADO DE SÃO PAULO E SEU CONTEÚDO NÃO PODE SER COPIADO OU REVELADO A TERCEIROS. A LIBERAÇÃO OU A APROVAÇÃO DESTE DOCUMENTO NÃO EXIME A DETALHISTA DE SUA RESPONSABILIDADE SOBRE O MESMO.

DER — Departamento de Estradas de Rodagem do Estado de São Paulo

EMPREENDIMENTO: SP 336 - RIO NEGRO E SOLIMÕES — TRECHO: BATATAIS - FRANCA

SUBTRECHO: km 353,200 AO km 378,270

OBJETO: PROJETO EXECUTIVO DE TERRAPLENAGEM PERFIL DE DISTRIBUIÇÃO DE VOLUMES

DIAGRAMA DE BRUCKNER - DISPOSITIVO KM 353,3

ESCALA:	CÓDIGO:	REVISÃO
INDICADA	DE-SP0000336-353.378-000-Q03/808	A