RAMO 300

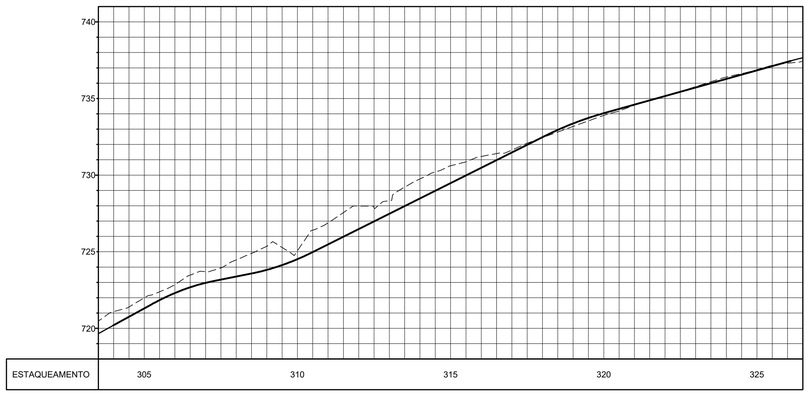

PERFIL LONGITUDINAL

ESC.:H=1:2000
V=1:200

RAMO 400

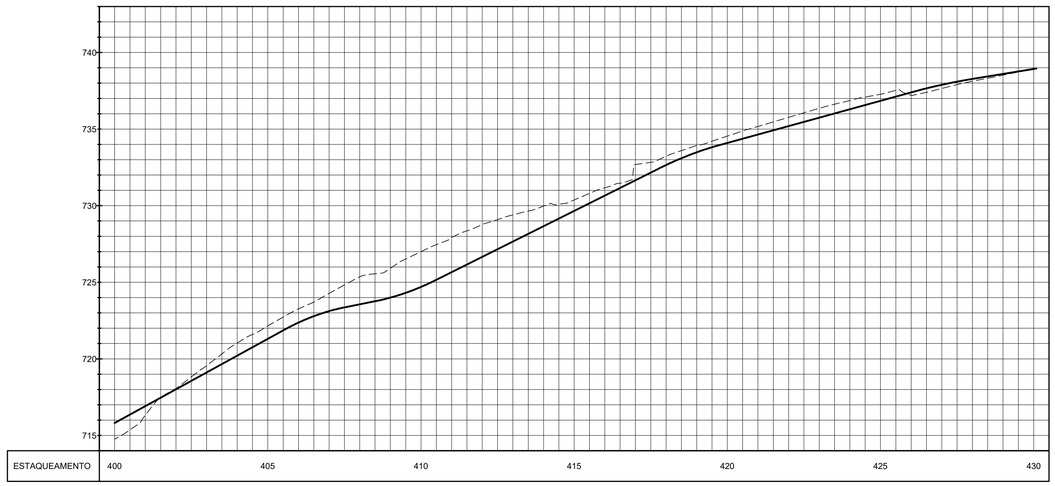

PERFIL LONGITUDINAL

ESC.:H=1:2000
V=1:200

BRUCKNER-R300

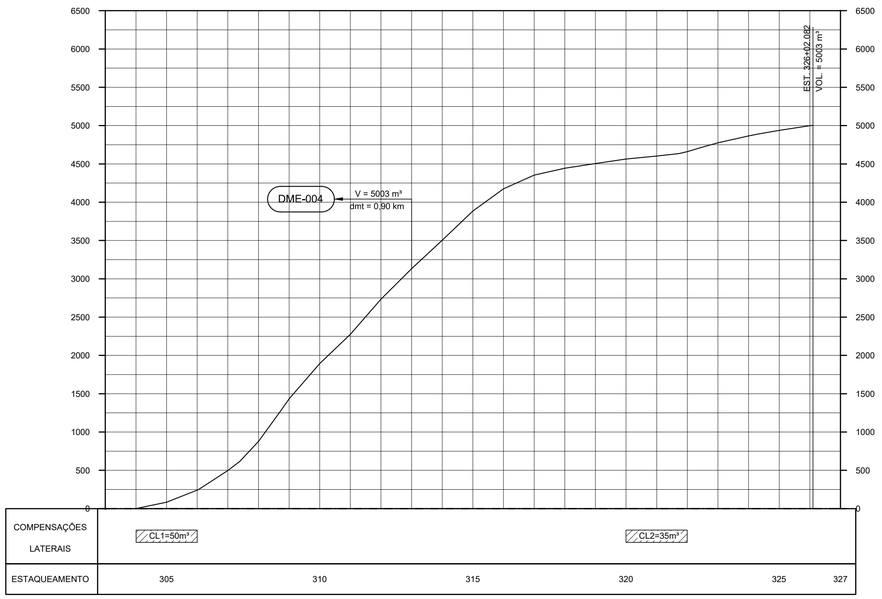

PERFIL DE DISTRIBUIÇÃO DE VOLUMES - DIAGRAMA DE BRUCKNER

ESC.: H= 1:2000
V= 1:40000

BRUCKNER-R400

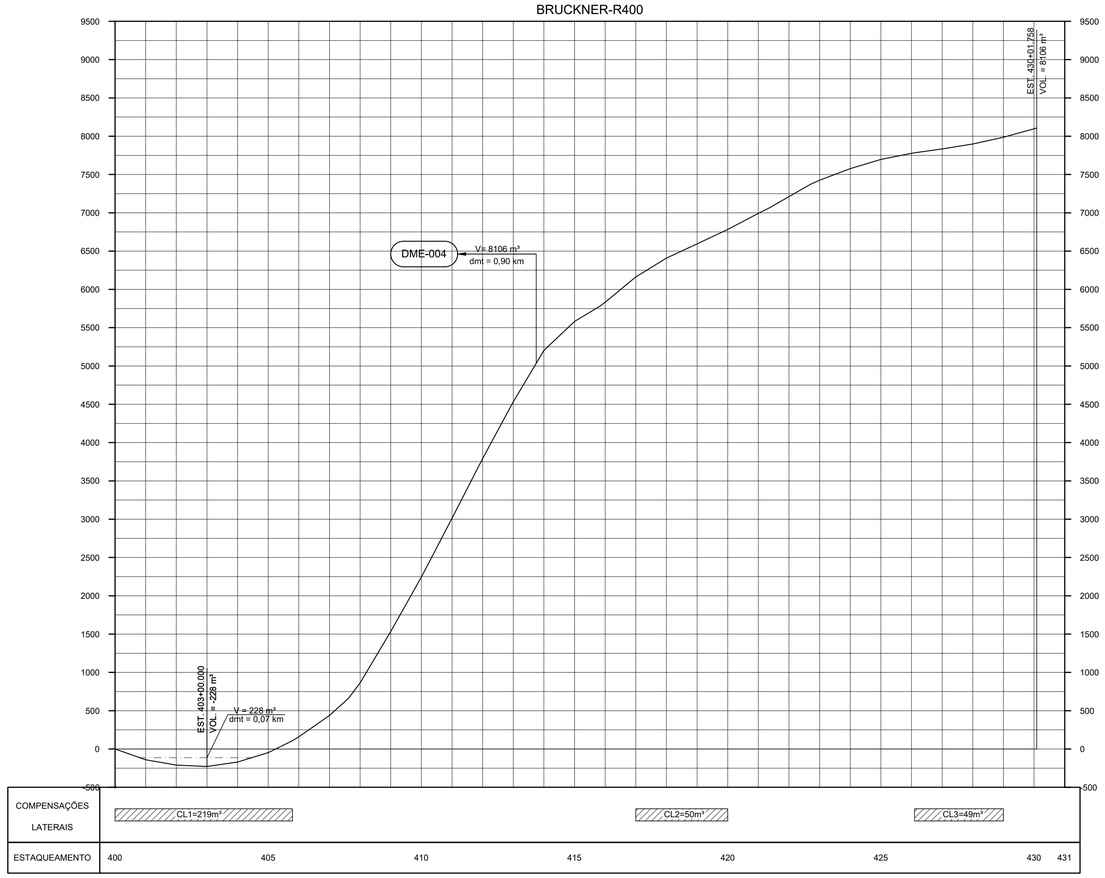

PERFIL DE DISTRIBUIÇÃO DE VOLUMES - DIAGRAMA DE BRUCKNER

ESC.: H= 1:2000
V= 1:40000

Nº	DISCRIMINAÇÃO	DATA	EMITENTE	VERIFICAÇÃO	APROVAÇÃO	CÓDIGO	OBJETO
						MD-SP0000336-353.378-000-Q05/803	QUADRO DE ORIENTAÇÃO DE TERRAPLENAGEM
						DE-SP0000336-353.378-000-Q02/808	PLANTA DE DISTRIBUIÇÃO DE VOLUMES
						DE-SP0000336-353.378-000-F07/801 AO 836	PROJETO EXECUTIVO DE GEOMETRIA TRAÇADO EM PLANTA E PERFIL
						MC-SP0000336-353.378-000-Q04/803	PLANILHA DE VOLUMES DE TERRAPLENAGEM

REVISÕES — DOCUMENTOS DE REFERÊNCIA

APOIO ELAB.	ALAN DE MEDEIROS	DEZ/2025
APOIO DES.	JACKELINE RIQUENA OLIVA	
VERIF.	JOSÉ CARLOS DE M. R. ALVES	
RESP.TEC.	JOSÉ CARLOS DE M. R. ALVES	CREA: 0600422547

VERIFICAÇÃO

APROVAÇÃO

ESTA FOLHA É PROPRIEDADE DO DER - DEPARTAMENTO DE ESTRADAS DE RODAGEM DO ESTADO DE SÃO PAULO E SEU CONTEÚDO NÃO PODE SER COPIADO OU REVELADO A TERCEIROS. A LIBERAÇÃO OU A APROVAÇÃO DESTE DOCUMENTO NÃO EXIME A DETALHISTA DE SUA RESPONSABILIDADE SOBRE O MESMO.

Documento assinado digitalmente
JOSE CARLOS DE MORAES RODRIGUES ALVES
Data: 20/01/2026 17:23:57-0300
Verifique em https://validar.iti.gov.br

DER — Departamento de Estradas de Rodagem do Estado de São Paulo

EMPREENDIMENTO: SP 336 - RIO NEGRO E SOLIMÕES — TRECHO: BATATAIS - FRANCA

SUBTRECHO: km 353,200 AO km 378,270

OBJETO: PROJETO EXECUTIVO DE TERRAPLENAGEM PERFIL DE DISTRIBUIÇÃO DE VOLUMES

DIAGRAMA DE BRUCKNER - DISPOSITIVO KM 377.9

ESCALA:	CÓDIGO:	REVISÃO
INDICADA	DE-SP0000336-353.378-000-Q03/809	A