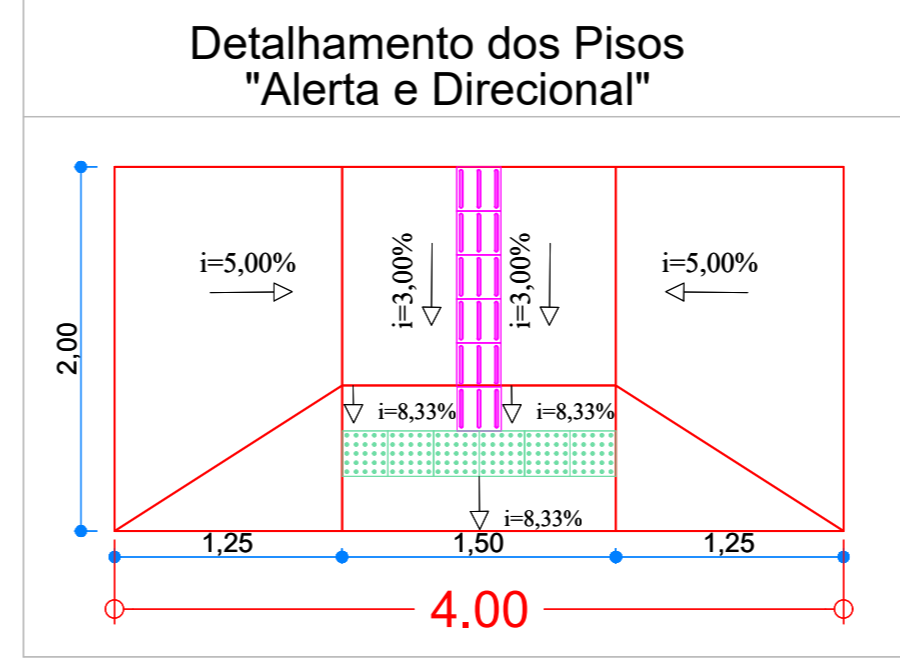


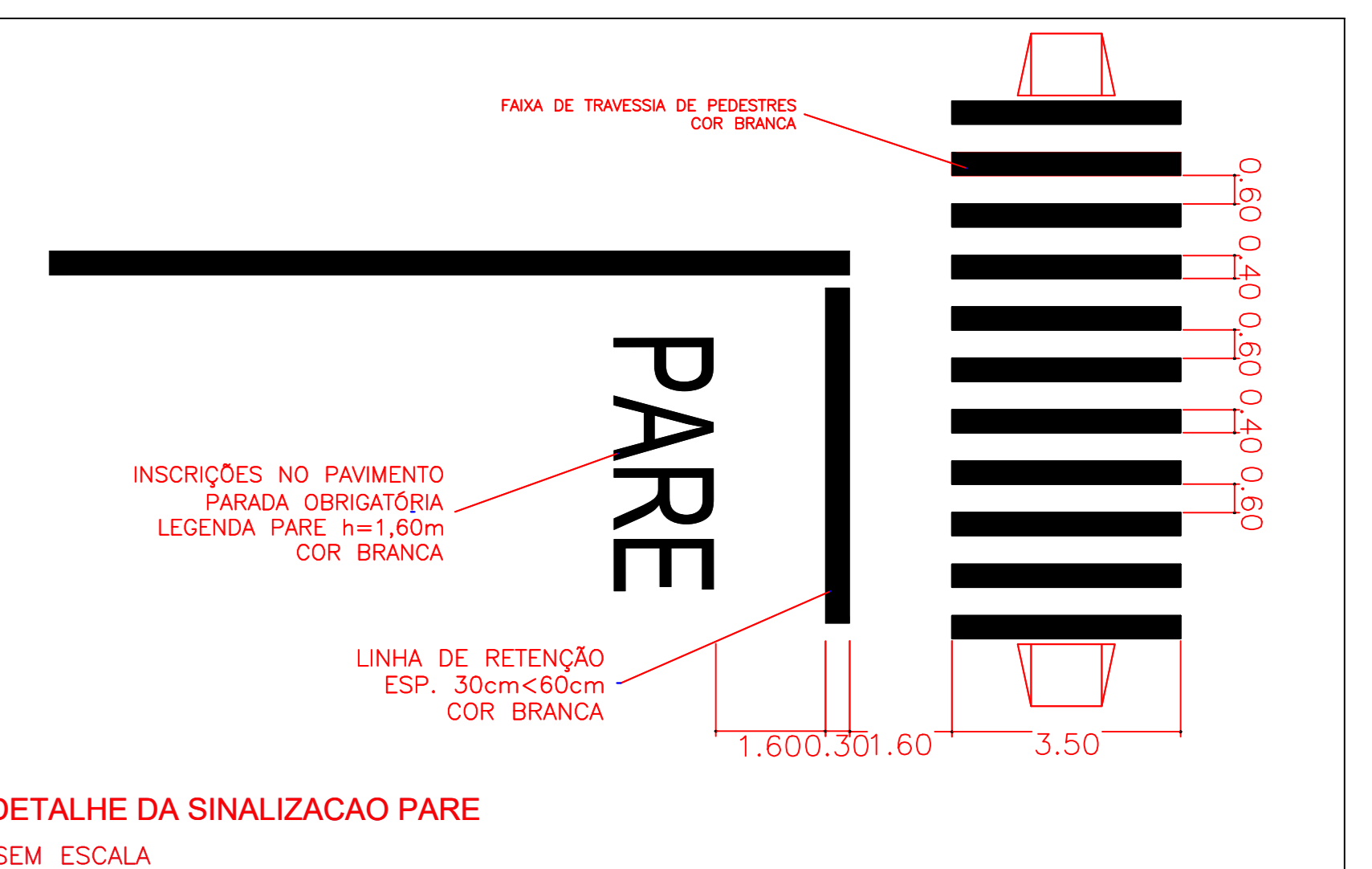
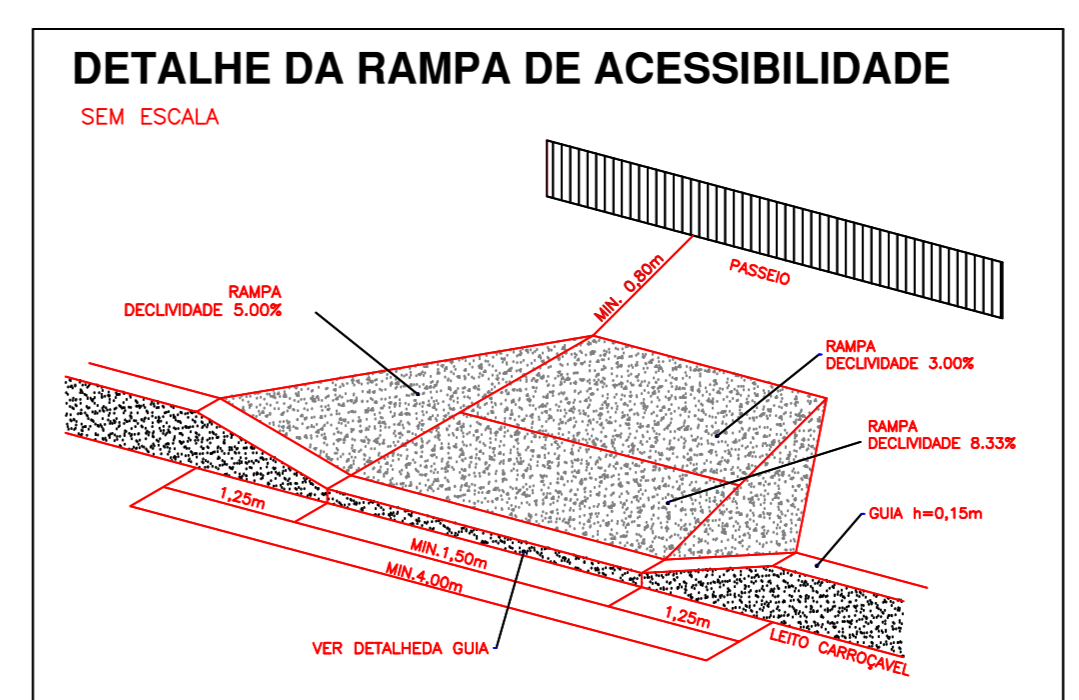
Detalhes acessibilidade



Sinalização Horizontal

Levantamento Sinalização Horizontal e Vertical

LOGRADOURO	Faixa não única	Faixa única	Retax. tempo	Concreto	Piso pontual	Sinalização	Sinalização	Sinalização	Velocidade	Curva			
	m²	m²	unidade	m²	m²	unidade	unidade	unidade	km/h	unidade			
R. WALDOMIRO DOS SANTOS	30,60	97,20	8	64	6,00	0	66,50	2	39	3	1,20	0	0
R. DR. MARIO FERREIRA BURGOS	12,00	27,00	6	48	4,50	2	29,50	0	0	3	1,60	2	0
R. LUIZ JOSÉ DE SOUZA	88,00	119,00	4	32	3,00	2	23,50	1	0	1	0,40	4	2
R. LUIS GERZEZER	51,00	105,00	4	32	3,00	0	30,00	0	0	1	0,40	4	0
R. PAULO ANTONIO DE CAMARGO	35,50	71,00	4	32	3,00	0	41,00	0	0	2	0,80	0	4
R. MOACIR PEREIRA	34,75	73,50	4	32	3,00	1	23,00	0	0	0	0	0	4
R. FLAVIO VASCONCELOS	56,00	118,00	6	48	4,50	2	42,10	0	0	0	0	3	0
R. CYRO VENCHIARUTTI	14,00	36,00	2	16	1,50	0	14,00	0	0	0	0	0	0
R. JOSÉ FIRMINO LOPES	13,00	30,00	2	16	1,50	0	20,00	0	0	1	0,40	0	0
R. BENEDITO VILAS BOAS	48,00	97,00	6	48	4,50	2	43,00	0	0	0	0	3	2
R. PROFª MARIA PENHA DIAMANTE	18,00	39,00	2	16	1,50	0	13,00	0	0	1	0,40	0	0
R. JOSÉ CARAM DA MATA	17,00	36,00	4	32	3,00	0	25,00	0	0	1	0,40	0	0
	387,85 m²	848,20 m²	52 unidades	416 m²	39 m²	0 unidades	370,60 m²	3 unidades	39 unidades	5,60 m	16 unidades	12 unidades	



OBSERVAÇÕES
 - Desenho técnico executado segundo projeto anteriormente realizado pela Prefeitura Municipal de Amparo, aprovado em 18/09/95 pelo Eng. Adriano R. Jemerias
 - Valores e cálculos estimados segundo Georeferenciamento (Geopix)

Assinado digitalmente por DANILLO APARECIDO CARDEAL, Data: 22-04-2026 15:17:45
 Assinado digitalmente por ROGERIO HIDEKI HATUSHIKANO, Data: 22-04-2026 13:48:19
 Assinado digitalmente por WILLIAM PAULO GONCALVES BRAZ, Data: 22-04-2026 13:40:33

ALTERAÇÕES DE PROJETO	DATA
01	
02	
03	
04	

Responsável pelo Desenho Técnico
 Eng. Danilo Aparecido Cardenal
 CREA: 507990920
 Eng. Rogério Hideki Hatushikano
 CREA: 5069517951
 Arq. William Paulo G. Bráz
 CAU: A320301

SECRETARIA MUNICIPAL DE DESENV. URBANO
 SECRETARIO MUNICIPAL DE DESENV. URBANO
 HENRIQUE CÉZAR C. DA ROCHA
 CPF: 40197567835

PROPRIETÁRIO E RESPONSÁVEL PELO USO
 Prefeitura Municipal de Amparo
 PROJETO: Pavimentação e Drenagem do Bosque dos Eucaliptos
 LOCAL: Bosque dos Eucaliptos - Amparo - SP
 ASSUNTO: Planta de Sinalização

ÁREA: 23
 FOLHA: 23
 ESCALA: 1:1500
 DATA: 22/04/26

ANO - 2026