

PLACAS DE REGULAMENTAÇÃO
MEDIDAS: (Ø0,50)



R–1

PLACAS DE ADVERTÊNCIA
MEDIDAS: (L=0,50)



A–45

PLACAS DE REGULAMENTAÇÃO, ADVERTÊNCIA E ORIENTAÇÃO P/ ÁREAS C/ CIRCULAÇÃO DE PEDESTRES

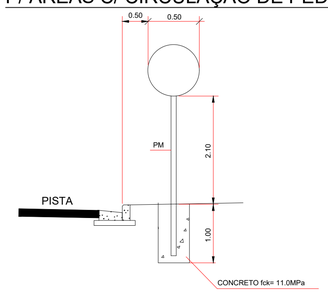

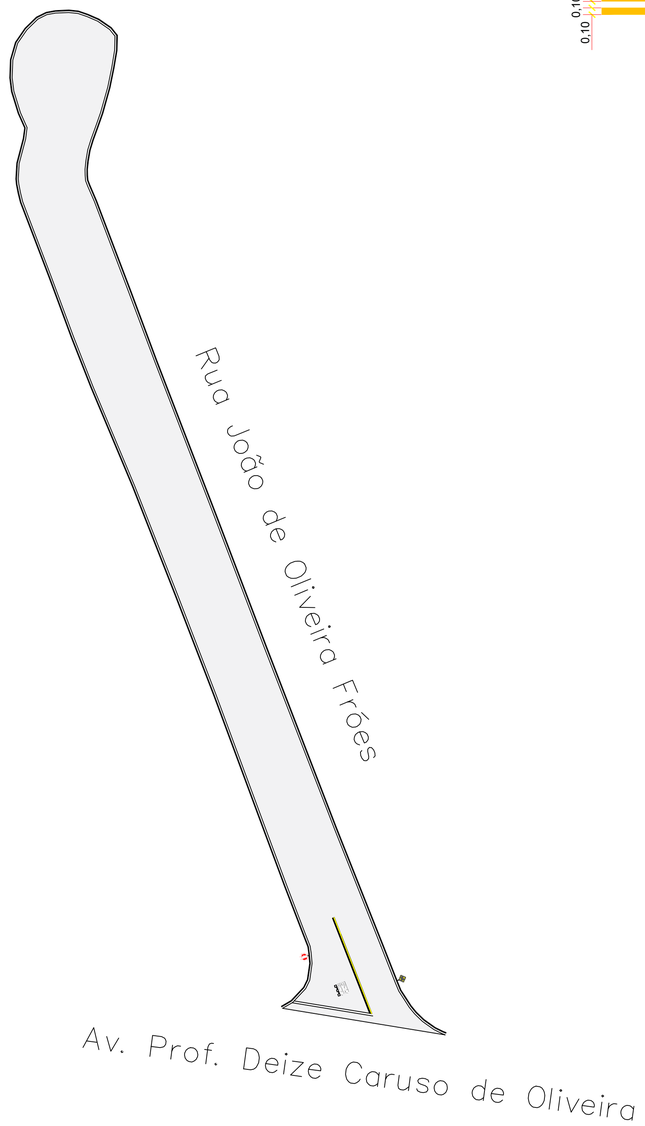

SINALIZAÇÃO HORIZONTAL

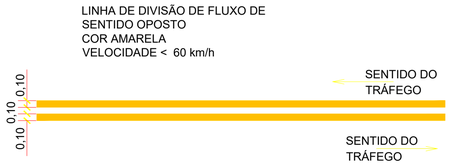

Sinalização Viária		-	
PINTURA DE FAIXA DE PEDESTRE OU ZEBRADA TINTA RETRORREFLETIVA A BASE DE RESINA ACRÍLICA COM MICROESFERAS DE VIDRO, E = 30 CM, APLICAÇÃO MANUAL. AF_05/2021	M2	3,41	Levantamento de Projeto
PINTURA DE SÍMBOLOS E TEXTOS COM TINTA ACRÍLICA, DEMARCAÇÃO COM FITA ADESIVA E APLICAÇÃO COM ROLO. AF_05/2021	M2	1,13	Levantamento de Projeto
PINTURA DE EIXO VIÁRIO SOBRE ASFALTO COM TINTA RETRORREFLETIVA A BASE DE RESINA ACRÍLICA COM MICROESFERAS DE VIDRO, E = 10 CM, APLICAÇÃO MECÂNICA COM DEMARCADORA AUTOPROPELIDA. AF_05/2021	M	30,00	Levantamento de Projeto
PLACA DE SINALIZACAO EM CHAPA DE ACO NUM 16 COM PINTURA REFLETIVA	M2	0,41	2 placas x 0,45m x 0,45m
TUBO ACO GALVANIZADO COM COSTURA, CLASSE MEDIA, DN 2.1/2", E = *3,65* MM, PESO *6,51* KG/M (NBR 5580)	M	3,00	1 un x 3,00m
CONCRETO FCK = 15MPA, TRAÇO 1:3,4:3,5 (EM MASSA SECA DE CIMENTO/ AREIA MÉDIA/ BRITA 1) - PREPARO MANUAL. AF_05/2021	M3	0,09	1,00m x 0,30m x 0,30m x 1un
ABRACADEIRA, GALVANIZADA/ZINCADA, ROSCA SEM FIM, PARAFUSO INOX, LARGURA FITA *12,6 A *14 MM, D = 4" A 4 3/4"	UN	2,00	2 placas x 0,45m x 0,45m

NOTAS:

1. UNIDADE DE MEDIDAS = METROS(m), EXCETO ONDE INDICADO;
2. O PROJETO FOI ELABORADO SEGUNDO AS NORMAS E RECOMENDAÇÕES PREVISTAS NO MANUAL DE SINALIZAÇÃO DO CONTRAN E DER/SP E NO CÓDIGO DE TRANSITO BRASILEIRO (CTB)
3. AS PLACAS DE REGULAMENTAÇÃO DEVERÃO TER FUNDO BRANCO REFLETIVO; ORLAS E TARJAS EM VERMELHO REFLETIVO; LEGENDAS E SÍMBOLOS NAS COR PRETA NÃO REFLETIVA;
4. AS PLACAS DE ADVERTÊNCIA DEVERÃO TER FUNDO AMARELO REFLETIVO; ORLAS, SÍMBOLOS E LEGENDAS NA COR PRETA NÃO REFLETIVA;
5. O TIPO DE PELÍCULA REFLETIVA A SER UTILIZADA NA CONFECÇÃO DAS PLACAS, DEVERÁ OBDECER AOS SEGUINTAS CRITÉRIOS MÍNIMOS:
   - PLACAS DE REGULAMENTAÇÃO, ADVERTÊNCIA, MARCADORES DE PERIGO E MARCADOR DE ALINHAMENTO: FUNDO COM PELICULA DO TIPO "GRAU TÉCNICO" E INSCRIÇÕES COM PELICULA DO TIPO "ALTA INTENSIDADE"

Escala Gráfica:

Convenções topográficas - NBR 13133



Legenda
- Área a ser recapeada
- Sarjeta
- PV
- Guia
- Lombada

Título: A1 - PROJ - SIN - 06 - R01

Folha: 01

Objetivo: RECAPEAMENTO ASFALTICO

Município: Serra Negra

Proprietários: Prefeitura de Serra Negra

Imóvel: Rua João de Oliveira Fróes

Escala: S/ESC

Data: 05/06/2025

Estado: SP

Situação:



Quadro de Áreas e Volume:

Elmir Kalil Abi Chedid
Prefeito Municipal

Danilo Jorge Garcia
Secretário de Obras e Infraestrutura

Tiago Sambinelo Faria
Engenheiro Civil
CREA/SP nº 5062701194
ART nº 2620251139027

Aprovações: