S-11
50+0,00

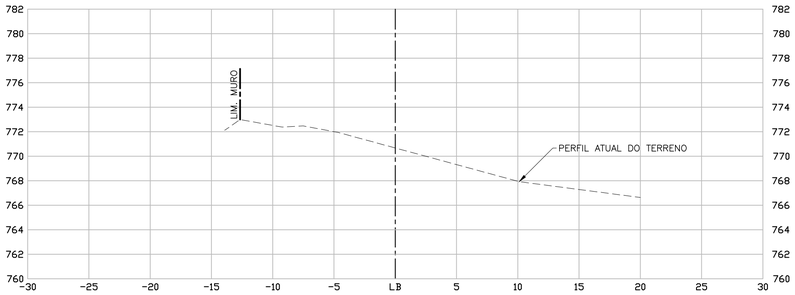

S-12
0+55,00

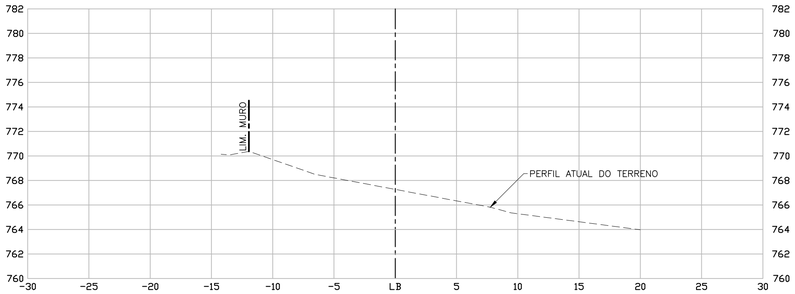

S-13
0+60,00

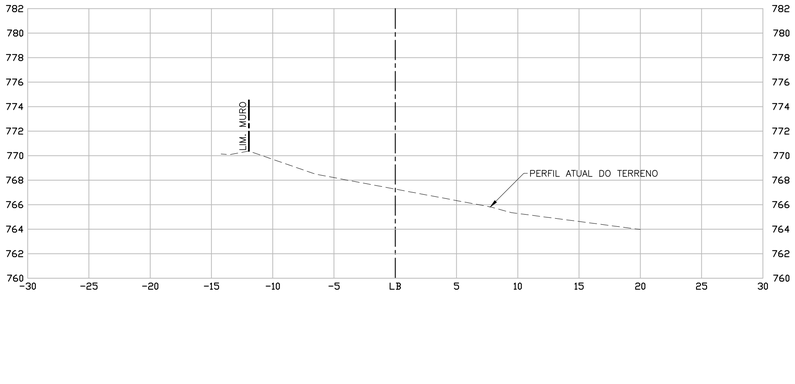

LEGENDA:

TERRENO NATURAL

NOTAS:

1- COTAS, MEDIDAS E DIMENSÕES ESTÃO EM METRO, EXCETO ONDE INDICADO;

REVISÃO	DATA	NATUREZA	EXEC.	VERIF.	APROV.
02	SET/2026	REVISÃO GERAL	FERNANDO	SANDRA	FAUSTO
01	ABR/2025	REVISÃO COM MUDANÇA DE SOLUÇÃO	FERNANDO	SANDRA	FAUSTO
00	MAR/2025	EMISSÃO INICIAL	FERNANDO	SANDRA	FAUSTO

PREFEITURA DO MUNICÍPIO DE CARAPICUÍBA

ASSUNTO: PROJETO BÁSICO DA AREA DE RISCO EM COMUNIDADE ADJASCENTE A RUA LAURINDA MARQUES NO MUNICÍPIO DE CARAPICUÍBA

TÍTULO: LEVANTAMENTO PLANIALTIMÉTRICO CADASTRAL – SEÇÕES TRANSVERSAIS

LOCAL: RUA LAURINDA MARQUES

BAIRRO: VILA DIRCE

TRECHO: CONFORME INDICADO EM PLANTA

AUTOR:

KF2 engenharia e consultoria

R02-2125-OS-73-TOP-003-SEC
REV. 02

RESP. TÉCNICO: FAUSTO BATISTA CREA: 0682525642 ART:

N° PROCESSO: 29200/21 ESCALA: 1:250 DATA: SETEMBRO/2026 FOLHA: 03/03

N° CONTRATO: 81/21 ARQUIVO DIGITAL: R02-2125-OS-73-TOP-003-SEC.dwg

PROJETISTA:	FERNANDO ALVARENGA	SETEMBRO/2026
DESENHISTA:	MARIA LUIZA VITZEL	SETEMBRO/2026
VERIFICAÇÃO:	SANDRA MAYUMI MISHIMA	SETEMBRO/2026
APROVAÇÃO:	FAUSTO BATISTA	SETEMBRO/2026
RESP. TÉCNICO:	FAUSTO BATISTA	SETEMBRO/2026

ESTE DESENHO É PROPRIEDADE DA PREFEITURA DO MUNICÍPIO DE CARAPICUÍBA E SEU CONTEÚDO NÃO PODE SER COPIADO OU REPRODUZIDO A TERCEIROS, A VERIFICAÇÃO E APROVAÇÃO DESTE DOCUMENTO NÃO EXIME A PROJETISTA DE SUA RESPONSABILIDADE SOBRE O MESMO.