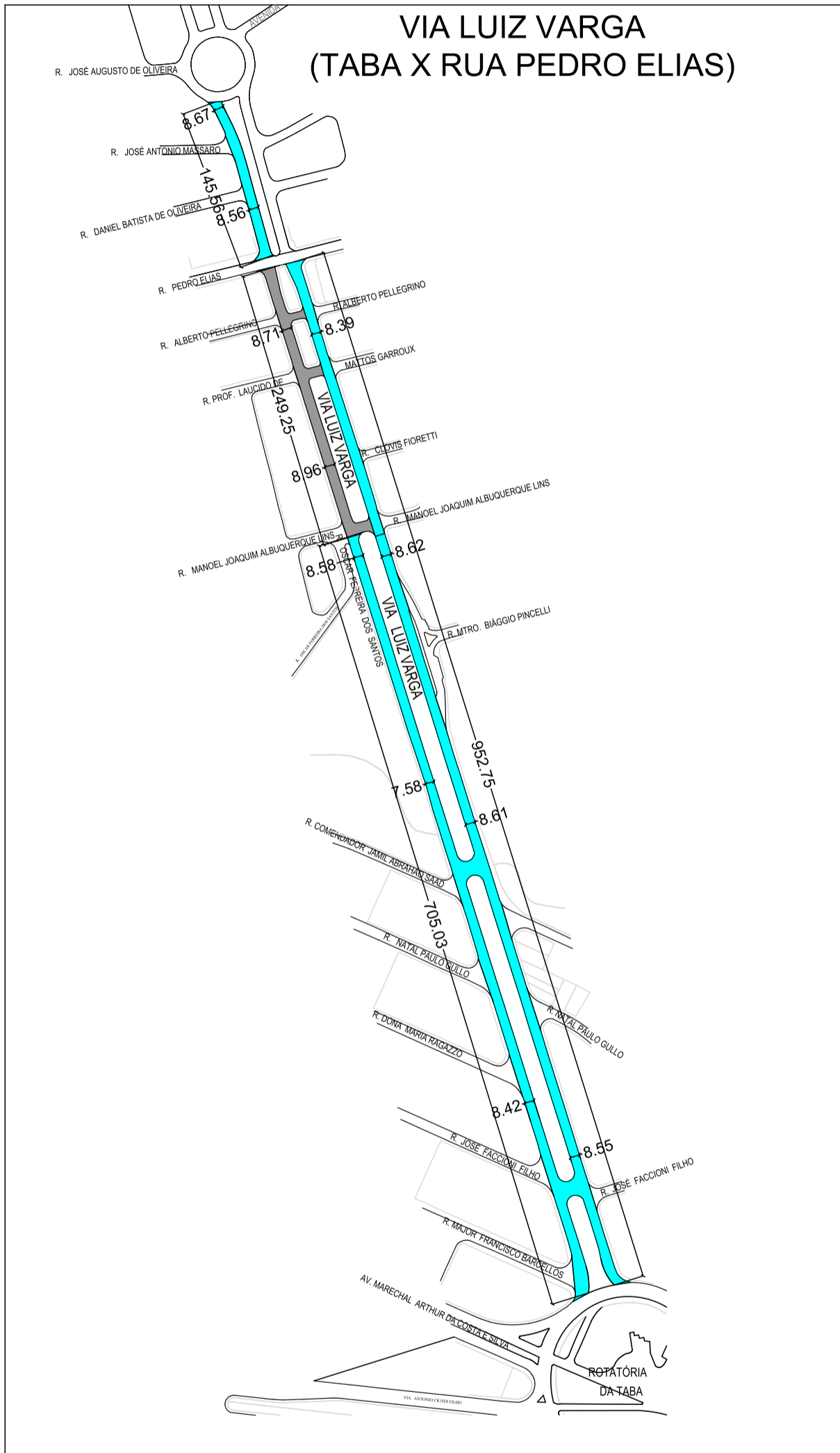
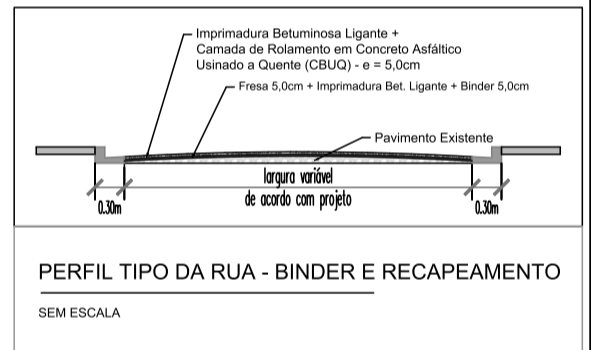
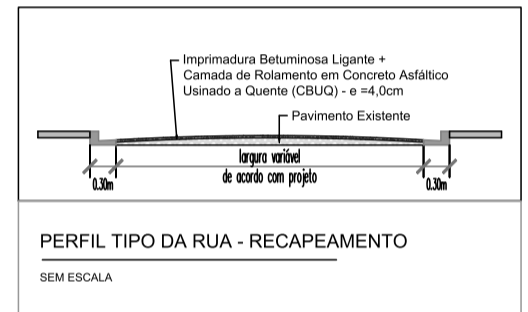


TRAÇADO GEOMÉTRICO DA VIAGEMÉTRICO DA VIA

VIA LUIZ VARGA (TABA X RUA PEDRO ELIAS)



RECAPEAMENTO
 ■ ÁREA DE RECAPEAMENTO: 2.370,25m² (e = 4cm)
 ■ ÁREA DE RECAPEAMENTO E FRESAGEM: 11.160,65 m² (e = 5cm)
 EXTENSÃO TOTAL: 2.052,59m



PREFEITURA MUNICIPAL DE LIMEIRA
 Secretaria Municipal de Obras e
 Serviços Públicos
 Rua Prefeito Doutor Alberto Ferreira, 179 - Centro, Limeira, SP
 Telefone: (19) 34049782 e-mail: engenharia.obras@gmail.com

Título: **INFRAESTRUTURA URBANA**
 (RECAPEAMENTO E REGULARIZAÇÃO DE PAVIMENTO) Folha: 02/06

Objetivo:
 INFRAESTRUTURA URBANA
 RECONSTRUÇÃO DE PAVIMENTAÇÃO ASFÁLTICA E RECUPERAÇÃO DE CAMADA DE ROLAMENTO,
 INCLUSIVE OBRAS COMPLEMENTARES
 Localidade:
 VIA LUIZ VARGA (Rotatória da Taba do Brasil x Rua Pedro Elias)
 MUNICÍPIO DE LIMEIRA - SP
 Solicitante: Prefeitura Municipal de Limeira - SP

Execução: Prefeitura Municipal de Limeira
 Técnico Responsável: Eng. Civil Camila Ferraz de Campos
 CREA 5063191932 - SP

Metragem total de recapeamento: 111.303,13 m² Data: 13/09/2024 Escala: SEM ESCALA