ANEXO A

DAS ROTAS E ESTIMATIVAS

1. Os serviços serão distribuídos conforme as necessidades atuais e as rotas previamente estabelecidas, garantindo o atendimento integral à rede de ensino.

2. A tabela (Tabela 1) apresenta a nomenclatura das linhas a serem realizadas para a condução de estudantes.

Os quantitativos representam estimativas obtidas com base na demanda atualmente atendida pela Secretaria Municipal de Educação, podendo sofrer alterações em razão de matrículas, rematrículas, transferências, evasão escolar ou reorganização da rede de ensino.

Características Gerais dos Veículos Contratados

Os veículos de transporte escolar são do tipo convencional e acessível e seguem as especificações a seguir:

DESCRIÇÃO
Ônibus com capacidade mínima para 44 (quarenta e quatro) passageiros sentados, com parede divisória interna, com bancos forrados e almofadados
Micro-ônibus com capacidade mínima para 24 (vinte e quatro) passageiros sentados, com bancos forrados e almofadados
Veículo tipo van com capacidade mínima para 15 (quinze) passageiros sentados e com porta lateral corrediça;
Veículo tipo ônibus com capacidade mínima para 32 (trinta e dois) passageiros sentados e com pelo menos 2 (dois) boxes destinados ao transporte de passageiros cadeirantes, equipado com plataforma elevatória veicular ou dispositivo que possibilite o embarque e desembarque de pessoas com deficiência ou mobilidade reduzida, com cintos de segurança, bancos estofados, porta de acesso para passageiros e demais equipamentos exigidos pela legislação aplicável ao transporte escolar.
Veículo tipo van com capacidade mínima para 8 (oito) passageiros sentados, porta lateral e com pelo menos 2 (dois) boxes para passageiros cadeirantes, equipado com plataforma elevatória veicular ou que possibilite o embarque de pessoas com deficiência em cadeira de transbordo ou rampa de acesso

Classificação das Vias

Para fins de caracterização operacional das rotas, os itinerários foram classificados como:

P – Predominantemente Pavimentada: rotas executadas majoritariamente em vias asfaltadas ou pavimentadas;

M – Mista: rotas compostas por trechos pavimentados e não pavimentados. A classificação possui caráter meramente informativo e não afasta a obrigação da contratada de disponibilizar veículos aptos a trafegar em quaisquer condições de vias existentes nas rotas escolares do Município.

Tabela 1: Nomenclatura das linhas a serem executadas diariamente.

ROTA		Nº DA LINHA	TIPO DE ENSINO	QUANTIDADE MEDIA ESTIMADA DE ALUNOS POR VIAGEM	CAPACIDADE MINIMA DO VEICULO	TOTAL KM POR DIA	Nº DE VIAGENS	TIPO DE VIA (P) OU (M)
CAIEIRAS	GRAMINHA	1	INFANTIL/ FUNDAMENTAL	17	18 LUGARES	138,8	4	M
	LARANJAL	2	INFANTIL/ FUNDAMENTAL	17	18 LUGARES	74,8	6	M
	BERTA GRANDE	3	INFANTIL/ FUNDAMENTAL	17	18 LUGARES	86	5	M
	PISTA	4	INFANTIL/ FUNDAMENTAL	44	46 LUGARES	103,2	6	P
REGISTRO	RODOVIA	5	FUNDAMENTAL	17	18 LUGARES	76,9	6	P
	RIO DAS ANTAS	6	FUNDAMENTAL	17	18 LUGARES	73,3	6	M
	MANGALOT	7	FUNDAMENTAL	17	18 LUGARES	77,7	6	M
	PEDRA NEGRA	8	FUNDAMENTAL	17	18 LUGARES	123	5	M
PAIOL	PEDRA NEGRA	9	INFANTIL	17	18 LUGARES	108,6	6	M
	SERRINHA	10	INFANTIL	17	18 LUGARES	337,6	5	M
	MANGALOT + CAIEIRAS	11	INFANTIL	17	18 LUGARES	115,6	4	M
SANTA LUZIA RURAL	SERRINHA	12	FUNDAMENTAL	17	18 LUGARES	54	3	M
	PEDRA NEGRA	13	FUNDAMENTAL	17	18 LUGARES	26,7	3	M
	RIO DAS ANTAS/ MANGALOT	14	FUNDAMENTAL	17	18 LUGARES	106,9	5	M
MARLENE	BARACÉIA	15	INFANTIL/ FUNDAMENTAL	17	18 LUGARES	67,5	5	M
	RODOVIA	16	INFANTIL/ FUNDAMENTAL	21	22 LUGARES	61,7	5	P
	CATAGUÁ	17	INFANTIL/ FUNDAMENTAL	32	33 LUGARES	38,2	7	P
	ITAPECIRICA	18	INFANTIL/ FUNDAMENTAL	17	18 LUGARES	46,4	7	M
ITAIM	ITAPECIRICA	19	INFANTIL/ FUNDAMENTAL/ MÉDIO	17	18 LUGARES	136,5	8	M
	REMÉDIO - INTEGRAL	20	INFANTIL/ FUNDAMENTAL/ MÉDIO	29	30 LUGARES	33,8	5	P
	REMÉDIOS	21	INFANTIL/ FUNDAMENTAL/ MÉDIO	17	18 LUGARES	49,8	4	M
	ASSENTAMENTO	22	INFANTIL/ FUNDAMENTAL/ MÉDIO	17	18 LUGARES	59	4	M
VILA CAETANO	JOÃO MINEIRO	23	INFANTIL/ FUNDAMENTAL	29	30 LUGARES	35,2	7	P
	VILA CAETANO	24	INFANTIL/ FUNDAMENTAL	26	27 LUGARES	33,5	6	P

	PEDRA BRANCA	25	INFANTIL/ FUNDAMENTAL	17	18 LUGARES	58,6	4	M
	TATAÚBA	26	INFANTIL/ FUNDAMENTAL	17	18 LUGARES	102	8	M
CH. INGRID	AGAPE	27	INFANTIL/ FUNDAMENTAL	30	31 lugares	60,6	7	P
	ESTRADA BARREIRO	28	INFANTIL/ FUNDAMENTAL	54	56 LUGARES	81,7	6	M
	BAR PALMEIRAS/ AGAPE	29	INFANTIL/ FUNDAMENTAL	22	23 LUGARES	46,8	6	P
	CH. DALLAS	30	INFANTIL/ FUNDAMENTAL	17	18 LUGARES	77,9	6	P
	CHIK ROÇA	31	INFANTIL/ FUNDAMENTAL	17	18 LUGARES	46,2	7	M
BELA VISTA	RODOVIA	32	INFANTIL/ FUNDAMENTAL	29	30 LUGARES	82,8	5	P
	PEDRA BRANCA	33	INFANTIL/ FUNDAMENTAL	29	30 LUGARES	145,1	6	M
	VILA CAETANO	34	FUNDAMENTAL	45	47 LUGARES	78	5	P
	VILA VELHA	35	FUNDAMENTAL	41	43 LUGARES	85	5	P
MADRE CECILIA	Bairro Gurilândia	36	ESPECIAL	36	38 LUGARES	137,4	6	P
	Bairro Chácara Silvestre	37	ESPECIAL	28	30 LUGARES	111,9	6	P
	Bairro Vera Cruz	38	ESPECIAL	39	41 LUGARES	126	6	P
	Bairro São Gonçalo	39	ESPECIAL	27	29 LUGARES	98,4	6	P
	Estoril x Cidade de Deus	40	ESPECIAL	40	41 LUGARES	35,6	4	P
	Registro x Caieiras	41	ESPECIAL	30	31 LUGARES	30,6	2	M
MONJOLINHO	Km 17,5	42	INFANTIL/ FUNDAMENTAL/ MÉDIO	17	18 LUGARES	16	4	M
	Pedra Grande	43	INFANTIL/ FUNDAMENTAL/ MÉDIO	48	50 LUGARES	33,6	3	M
	Borba x Monjolinho	44	INFANTIL/ FUNDAMENTAL/ MÉDIO	20	21 LUGARES	49,2	3	M
	Borba x Monjolinho	45	INFANTIL/ FUNDAMENTAL/ MÉDIO	8	9 LUGARES	16,4	1	M
	Bairro Monjolinho	46	INFANTIL/ FUNDAMENTAL/ MÉDIO	37	38 LUGARES	27	3	M
	Ipiranga	47	INFANTIL/ FUNDAMENTAL/ MÉDIO	58	60 LUGARES	37,8	4	M
	Ipiranga	48	INFANTIL/ FUNDAMENTAL/ MÉDIO	6	7 LUGARES	9,1	1	M

	Macuco/Pouso Frio	49	INFANTIL/ FUNDAMENTAL/ MÉDIO	14	15 LUGARES	42	2	M
	Pedra Grande	50	INFANTIL/ FUNDAMENTAL/ MÉDIO	39	40 LUGARES	37,8	3	M
	Pedra Grande	51	INFANTIL/ FUNDAMENTAL/ MÉDIO	16	17 LUGARES	14,6	2	M
	Mangalot	52	INFANTIL/ FUNDAMENTAL/ MÉDIO	10	11 LUGARES	19,6	2	M
	Pasin	53	INFANTIL/ FUNDAMENTAL/ MÉDIO	21	22 LUGARES	23,4	2	M
	Estrada do Jonas	54	INFANTIL/ FUNDAMENTAL/ MÉDIO	9	10 LUGARES	19,8	2	M
	Monjolinho	55	INFANTIL/ FUNDAMENTAL/ MÉDIO	4	5 LUGARES	48,6	2	P
	Monjolinho	56	INFANTIL/ FUNDAMENTAL/ MÉDIO	35	36 LUGARES	35,2	2	P
	Monjolinho	57	INFANTIL/ FUNDAMENTAL/ MÉDIO	9	10 LUGARES	32,4	2	P
	Caeiras	58	INFANTIL/ FUNDAMENTAL/ MÉDIO	4	5 LUGARES	85,1	2	M
KM TOTAL DIARIO						4016,9		

2.1. Cada uma das linhas descritas na **Tabela 1** tem os seus respectivos trajetos, em cada região atendida, em função do endereço dos respectivos estudantes a serem transportados. A capacidade indicada corresponde à capacidade mínima exigida para atendimento da linha, podendo a contratada utilizar veículo com capacidade superior, desde que observadas as exigências de segurança e acessibilidade. As quilometragens constantes deste anexo possuem caráter estimativo, servindo exclusivamente para dimensionamento da contratação, podendo sofrer alterações em razão de matrículas, rematrículas, transferências escolares, alterações de endereços dos estudantes, abertura ou fechamento de turmas e demais necessidades da Secretaria Municipal de Educação.

3. É obrigatória a presença de monitores de transporte escolar dentro de cada veículo em todas as viagens de cada uma das linhas. A quantidade de monitores deverá obedecer a proporção de 1 (um) monitor para cada 20 (vinte) estudantes dentro do veículo.

4. Os itinerários e rotas poderão sofrer alterações, aumentando ou diminuindo a quilometragem e o tempo de viagem, em função do endereço de novos estudantes, mas não saindo da região apontada.

5. Os itinerários apresentados para cada linha são sugeridos considerando terem sido criados com base nos endereços dos estudantes atualmente matriculados.

6. Para todos os itinerários sugeridos, considerando que o número de matrículas e estudantes elegíveis para o transporte escolar poderá sofrer alteração, para mais ou para menos. Os valores apresentados na Tabela 1 são estimativos, podendo haver acréscimo ou decréscimo de quilometragem.

7. O mapa a seguir indica a localização das 12 (doze) unidades de ensino relacionadas na Tabela 1 as linha nº 01 a 35.

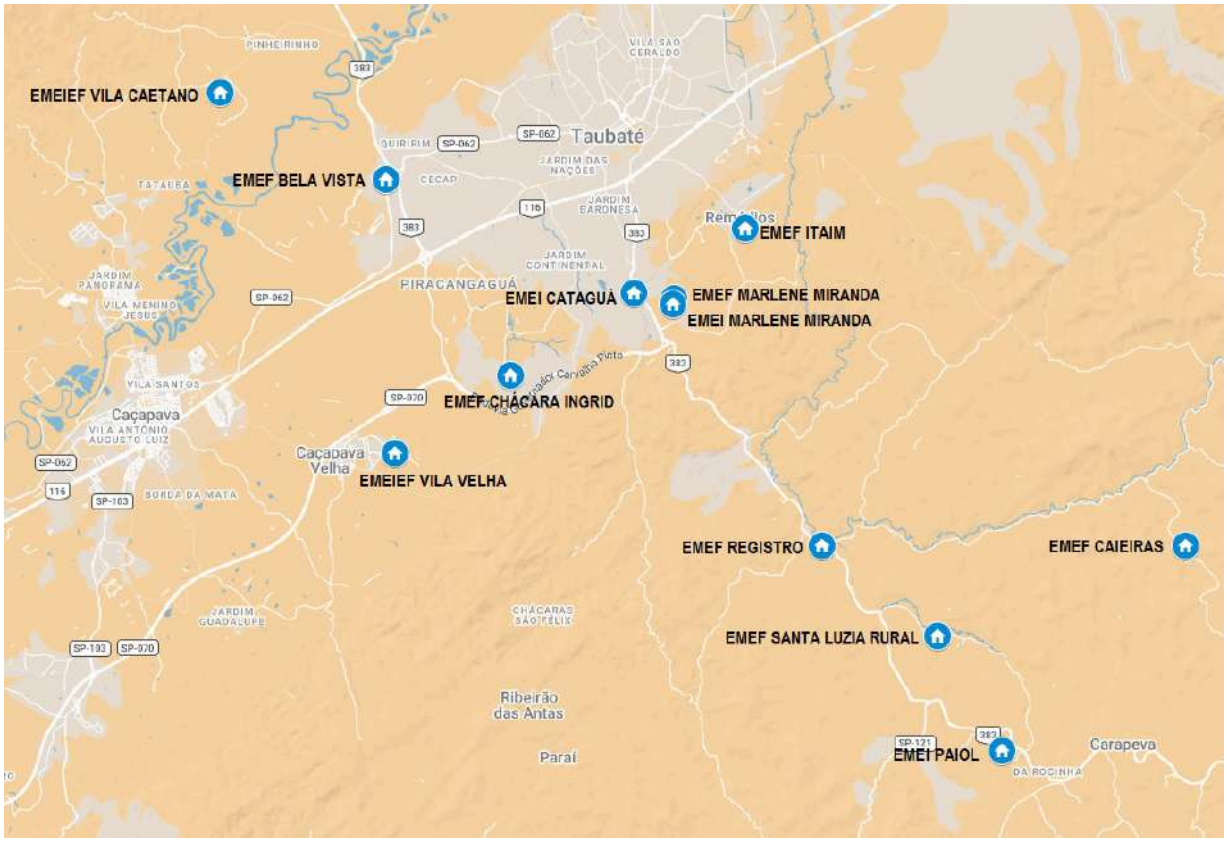

8. Para as linhas onde se faz necessário o deslocamento dos veículos pela Rodovia Oswaldo Cruz (SP-125), por ser uma rodovia estadual, existem trechos sem condições de manobra e/ou retorno em função de sinalização horizontal de faixa dupla e contínua.



Nesses casos, o veículo terá que se deslocar até local permitido, segundo a regulamentação do trânsito local.

9. A seguir, os endereços das unidades de ensino citadas:

NOME USUAL de CADA	NOME OFICIAL DA UNIDADE	ENDEREÇO

UNIDADE		
EMEF BELA VISTA	EMEF Dom Pereira de Barros	Rua Caldeira, nº 224, Bairro: Granja Bela Vista - CEP: 12043-591
EMEIEF CAIEIRAS	EMEIEF Mário Lemos de Oliveira	Estrada Municipal Geraldo Cursino de Moura, nº 49, Bairro: Caieiras - CEP: 12096-000
EMEF ITAIM	EMEIEF Cônego Benedito Augusto Corrêa	Alameda Nair Unger Siqueira, nº 730, Bairro: Granjas Rurais Reunidas São Judas Tadeu
EMEF MARLENE MIRANDA	EMIEFM Emílio Amadei Beringhs	Estrada Municipal Amacio Mazzaropi, nº 691, Bairro: Marlene Miranda
EMEF REGISTRO	EMEIEF Antônio de Angelis	Rodovia Oswaldo Cruz, Km 14, Bairro: Registro
EMEF SANTA LUZIA RURAL	EMEIEF Braz Silvério Lemes	Estrada Municipal Joaquim Mendes Pereira, nº 18, Bairro: Santa Luzia Rural
EMEF VILA CAETANO	EMEIEF Vereadora Judith Mazella Moura	Estrada José Felix Monteiro- Visconde de Mossoró , n° 3.975, Bairro: Pinheirinho
EMEF VILA VELHA	EMEIEF Tomé Portes Del Rei	Rua Canarinho, Nº 260, Bairro: Vila Velha II
EMEI CATAGUÁ	EMEI Cataguá	Estrada Antônio de Angelis, nº 75, Bairro: Cataguá
EMEI PAIOL	EMEIEF Benedito José dos Santos	Estrada Municipal Alfredo dos Santos, nº 2305, Bairro: Paiol
EMEF CHÁCARA INGRID	EMEF Prof. Ciniro Mathias Bueno	Rua Trinca Ferro, nº 354, Bairro: Chácara Ingrid

10. Todas as escolas citadas pertencem ao Sistema Municipal de Ensino da Prefeitura Municipal de Taubaté.

11. Os serviços do transporte escolar ocorrerão de segunda a sexta-feira, durante todo o ano escolar e conforme o Calendário Escolar Anual homologado pela Secretaria Municipal de Educação.

12. Os veículos deverão ser equipados com sistema de climatização interna visto que as janelas contam com um vão de abertura muito pequeno para ventilação natural, em função da Portaria Nº 1310 de 01/08/2014, Art. 3º, inciso VII. Dessa forma poderá ser oferecido conforto térmico aos alunos em dias de muito calor e lotação máxima dentro do veículo.

13. Para todas as linhas citadas, atualmente, esses veículos não transportam estudantes com deficiência de mobilidade ou cadeirantes, entretanto, havendo a inclusão de estudante PCD nessas linhas, a CONTRATADA deverá substituir o veículo por outro de mesma capacidade de passageiros e com rampa de acessibilidade.

14. As linhas **nº 36 a 41** (Escola Madre Cecília) descritas na **Tabela 1** tem os seus respectivos trajetos, em cada região atendida, em função do endereço dos respectivos alunos a serem transportados.

15. A Escola Madre Cecília é uma escola de Educação Especial, sendo exclusiva para estudantes com deficiência. Em função das características dos seus estudantes, algumas mães acompanham os filhos na escola, fazendo parte dos passageiros transportados.

16. Diante das características dos estudantes da Escola Madre Cecília, dentro dos veículos das linhas **nº 36 a** 39 faz-se necessário 2 (dois) monitores do transporte escolar dentro de cada viagem.

17. Para as linhas **nº 40 e 41**, em cada veículo é necessário apenas 1 (um) monitor do transporte escolar.

18. Esses itinerários poderão sofrer alterações de ruas, para mais ou para menos, em função do endereço de novos estudantes, mas não saindo da região.

19. Os itinerários apresentados para cada linha são sugeridos considerando terem sido criados com base nos endereços dos alunos atualmente matriculados.

20. Para todos os itinerários sugeridos, considerando que o número de matrículas e alunos elegíveis para o transporte escolar poderá sofrer alteração, para mais ou para menos, os valores apresentados na Tabela 1 são estimativos, podendo haver acréscimo ou decréscimo de quilometragem.

21. Mapa indicando a Escola Madre Cecília e a posição mais distante para cada uma das 4 (quatro) linhas.



22. Para a **linha nº 40** (Estoril x Cidade de Deus) o trajeto terá início na Av. Prof. Álvaro Marcondes de Mattos, bairro Estoril, até a EE Prof. Mário Cardoso, no bairro Cidade de Deus. No trajeto está a Estrada Municipal do Barreiro, onde tem uma parada na EMEF Pe. Ramon Ortiz para o desembarque de estudantes.



23. Para a l**inha nº 41** (Registro x Caieiras) o trajeto terá início na Estrada Municipal Geraldo Cursino de Moura, bairro do Registro, até a EMEF Mário Lemos de Oliveira , no bairro Caieiras



24. Entre as escolas atendidas pelo transporte escolar, temos escolas da rede estadual de ensino e sistema municipal de ensino.

25. Os serviços do transporte escolar para as linhas ocorrerão de segunda a sexta-feira, durante todo o ano escolar e conforme o Calendário Escolar Anual homologado pelas respectivas redes de ensino.

26. Os veículos deverão ser equipados com sistema de climatização interna ou sistema equivalente capaz de garantir conforto térmico aos estudantes visto que as janelas contam com um vão de abertura muito pequeno para ventilação natural, em função da Portaria Nº 1310 de 01/08/2014, Art. 3º, inciso VII. Dessa forma poderá ser oferecido conforto térmico aos alunos em dias de muito calor e lotação máxima dentro do veículo.

27. Os veículos a serem utilizados nas linhas nº 36 a 39 para a Escola Madre Cecília, deverão, obrigatoriamente contar piso baixo e rampa de acessibilidade para estudante cadeirante e 1 (uma) área interna reservadas para cadeira de rodas, equipadas com cintos de segurança para fixação durante a viagem. Não sendo viável a rampa de acessibilidade, deverá ser adotado outro equipamento de circulação vertical, como elevadores.



Imagem ilustrativa de um ônibus escolar com rampa de acessibilidade.

28. Para as linhas **nº 40 e 41**, atualmente os veículos não transportam estudantes com deficiência de mobilidade, entretanto, havendo a inclusão de estudante PCD nessas linhas, a CONTRATADA deverá substituir o veículo por outro de mesma capacidade de passageiros e com rampa de acessibilidade. Entre os estudantes da Escola Madre Cecília, existem vários com mobilidade reduzida, por esse motivo, todos os veículos devem contar com piso baixo de modo que os degraus de acesso permitam o acesso sem dificuldades. Cada uma das linhas descritas na

Tabela 1 tem os seus respectivos trajetos, em cada região atendida, em função do endereço dos respectivos estudantes a serem transportados. É obrigatória a presença de monitores de transporte escolar dentro de cada veículo em todas as viagens de cada uma das linhas.

29. A quantidade mínima será de 1 (um) monitor para cada 20 estudantes, observadas as exceções previstas neste Termo de Referência, especialmente para rotas destinadas ao atendimento de estudantes da Educação Especial. Os itinerários e rotas poderão sofrer alterações, aumentando ou diminuindo a quilometragem e o tempo de viagem, em função do endereço de novos estudantes, mas não saindo da região considerada.Os itinerários apresentados para cada

linha são os caminhos principais, considerando terem sido criados com base nos endereços dos alunos atualmente matriculados.

30. Para todos os itinerários sugeridos, considerando que o número de matrículas e alunos elegíveis para o transporte escolar poderá sofrer alteração, para mais ou para menos, os valores apresentados na **Tabela 1** são estimados, podendo haver acréscimo ou decréscimo de quilometragem.

31. As linhas de transporte foram elaboradas com a intenção de atender os estudantes moradores da zona rural do município de Taubaté/SP até as seguintes unidades escolares:

UNIDADE DE ENSINO	ENDEREÇO	LOCALIZAÇÃO
EMEIEF Prof. José Marcondes de Moura - Monjolinho	Estrada Municipal Sete Voltas, bairro Monjolinho	RURAL
EE Prof. José Mazella	Rodovia Oswaldo Cruz, Km 15 – bairro Registro	RURAL
EMEEEIF Madre Cecília	Av. Francisco Alves Monteiro, s/nº - loteamento Novo Horizonte	URBANA
EE Prof. Gentil de Camargo	Estrada Municipal Doutor Jose Luiz Cembranelli, s/nº - Jardim Sandra Maria.	URBANA
EE Dr. Antônio de Moura Abud	Avenida Antídio De Aguiar, 300, Jardim América	URBANA
EE Prof. Antônio Magalhães Bastos	Av. Cel. Francisco Gomes Vieira, 216, Alto São Pedro	URBANA

Tabela 2 – Relação das unidades escolares que envolvidas nesses transportes

32. Para que a proponente tenha visão geral sobre os serviços, a **Tabela 1: Nomenclatura das linhas a serem executadas diariamente** contém 17 (dezessete) linhas descritas (de 42 até 58) e todas elas convergem para a **EMEF Monjolinho (zona rural)**, conforme ilustrado no mapa a seguir.

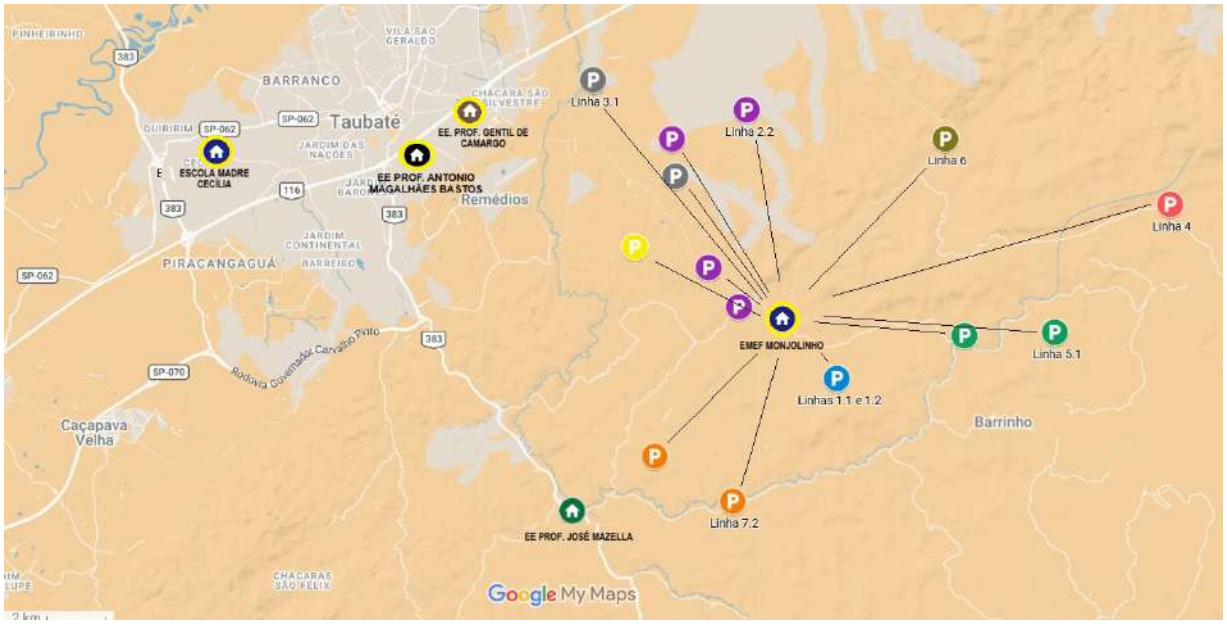

33. Da linha 42 até a linha 58, são atendidos estudantes residentes na zona rural, especialmente nas regiões de Sete Voltas, Monjolinho, Macuco, Pedra Grande e adjacências, com destino às unidades escolares indicadas na Tabela 2, conforme ilustrado no mapa a seguir:

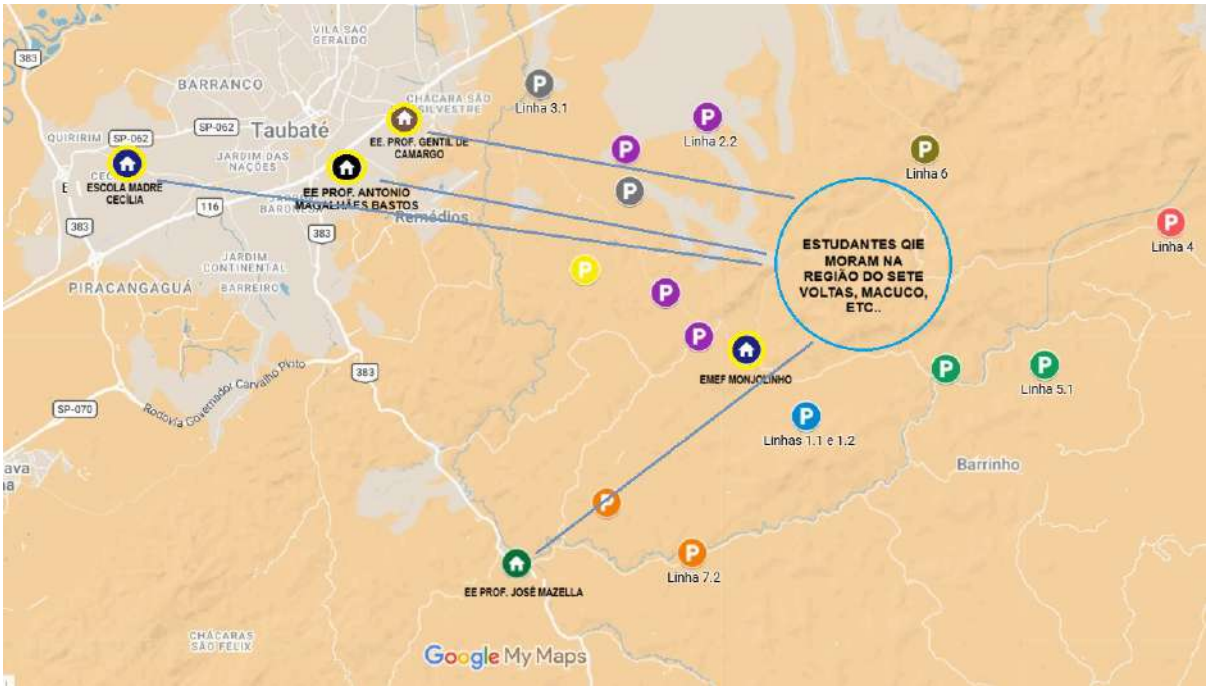

34. A seguir descreveremos cada uma das rotas percorridas nos subitens, para que a proponente possa avaliar cada serviço a ser executado:

ESCOLA MÁRIO LEMOS DE OLIVEIRA Estrada Municipal Geraldo Cursino de Moura, nº 49 – Bairro Caieiras	
LINHA 1:	**CAIEIRAS X BAIRRO GRAMINHA**
Horários da escola:	Manhã → 7h00 às 11h30 /*12h20 (* tem 6ª Aula - terça e quinta-feira)
	Tarde → 12h30 às 17h00
	Integral → 07h00 às 17h00
Itinerários:	**Bairro Graminha x EMEF Caieiras**. Em função dos atuais estudantes residentes nessa região, o veículo deverá realizar as rotas descritas nos períodos manhã e tarde.
Início do serviço manhã	Às 5**h50** no bairro Mangalot (na Igreja do Mangalot) para iniciar o trajeto, chegando na EMEF Caieiras até as **6h55**.

Prefeitura Municipal de Taubaté

Estado de São Paulo

Saída da aula manhã:	Às **11h30** os estudantes terminam as aulas, embarcam no veículo e os veículos seguem para o bairro Graminha levando os estudantes de volta para suas respectivas residências. O veículo percorrerá novamente o trajeto e nesse caminho haverá embarque e desembarque de alunos.
Entrada da aula tarde:	Previsão de chegada do veículo às **12h25.** Desembarque total dos alunos para as aulas da tarde.
Saída da 6ª aula manhã (terça e quinta-feira):	Apenas nos dias de terça e quinta-feira, após desembarque dos alunos do período da tarde (12h25), o veículo deverá embarcar os alunos do período da manhã e iniciar o trajeto de volta da linha da Estrada do Laranjal.
Saída da aula tarde:	O veículo deverá retornar à EMEF Caieiras para a saída dos estudantes às **17h00.**
VEÍCULO:	MANHÃ → 1 (um) veículo com capacidade mínima de **18 (dezoito)** assentos
	TARDE → 1 (um) veículo com capacidade mínima de **18 (dezoito)** assentos

ITINERÁRIOS A SEREM PERCORRIDOS

Início manhã (5h50) → Sentido EMEF Caieiras

1. Estrada do Mangalot (na Igreja do Mangalot)
2. Estrada Municipal Geraldo Cursino de Moura
3. Estrada do Sertãozinho
   Retorna
4. Estrada do Sertãozinho
5. Estrada Municipal Geraldo Cursino de Moura
6. Estrada da Graminha, até o cruzamento com a Estrada do Mangalot
   Retorna
7. Estrada da Graminha
8. Estrada Municipal Geraldo Cursino de Moura
   EMEF Caieiras

Itinerário de Volta (11h30/12h20 e 17h00) → Sentido bairro Graminha

EMEF Caieiras

1. Estrada Municipal Geraldo Cursino de Moura
2. Estrada da Graminha, até o cruzamento com a Estrada do Mangalot
   Retorna
3. Estrada da Graminha
4. Estrada Municipal Geraldo Cursino de Moura
5. Estrada do Sertãozinho
   Retorna
6. Estrada do Sertãozinho
7. Estrada Municipal Geraldo Cursino de Moura
8. Estrada do Mangalot, até a Igreja do Mangalot

Mapa da linha Estrada da Graminha x EMEF Caieiras – Ida (5h50) e Volta (11h30,12h30 e 17h00) – 34,7 Km

Prefeitura Municipal de Taubaté

Estado de São Paulo



ESCOLA MÁRIO LEMOS DE OLIVEIRA Estrada Municipal Geraldo Cursino de Moura, nº 49 – Bairro Caieiras	
LINHA 2:	**CAIEIRAS X LARANJAL / FAZENDA BONFIM**
Horários da escola:	Manhã → 7h00 às 11h30 /*12h20 (* tem 6ª Aula - terça e quinta-feira)
	Tarde → 12h30 às 17h00
	Integral → 07h00 às 17h00
Itinerários:	**Bairro Laranjal x EMEF Caieiras**. Em função dos atuais estudantes residentes nessa região, o veículo deverá realizar as rotas descritas nos períodos manhã e tarde.
Início do serviço manhã (Primeira Viagem)	Às **6h05** no bairro Laranjal, na Cachaçaria Pé de Truco, para iniciar o trajeto, chegando na EMEF Caieiras até as **6h20**.
Início do serviço manhã (Segunda Viagem)	Às **6h30**, ao desembarcar os alunos da primeira viagem na EMEF Caieiras, o veículo deve entrar na Estrada da Fazenda Bonfim para embarcar o restante dos alunos, retornando até a EMEF Caieiras até as **6h55**.
Saída da aula manhã:	Às **11h30** os estudantes terminam as aulas, embarcam no veículo e os veículos seguem para o bairro Laranjal levando os estudantes de volta para suas respectivas residências. O veículo percorrerá novamente o trajeto e nesse caminho haverá embarque e desembarque de alunos.
Entrada da aula tarde:	Previsão de chegada do veículo às **12h25.** Desembarque total dos alunos para as aulas da tarde.

ITINERÁRIOS A SEREM PERCORRIDOS

Mapa da linha Estrada do Laranjal x EMEF Caieiras – Ida (6h05; e 12h30) e Volta (11h30/12h20 e 17h00) – 15,3 Km



Mapa da linha Fazenda Bonfim x EMEF Caieiras – ida (Segunda Viagem: 6h30) e volta (16h00) – 6,8 Km

Prefeitura Municipal de Taubaté

Estado de São Paulo



ESCOLA MÁRIO LEMOS DE OLIVEIRA Estrada Municipal Geraldo Cursino de Moura, nº 49 – Bairro Caieiras	
LINHA 3:	**CAIEIRAS X BAIRRO BERTA GRANDE**
Horários da escola:	Manhã → 7h00 às 11h30 /*12h20 (* tem 6ª Aula - terça e quinta-feira)
	Tarde → 12h30 às 17h00
	Integral → 07h00 às 17h00
Itinerários:	**Bairro Berta Grande x EMEF Caieiras**. Em função dos atuais estudantes residentes nessa região, o veículo deverá realizar as rotas descritas nos períodos manhã e tarde.
Início do serviço manhã	Às **6h30** no bairro Berta Grande para iniciar o trajeto, chegando na EMEF Caieiras até as **6h55**.
Saída da aula manhã:	Às **11h30** os estudantes terminam as aulas, embarcam no veículo e os veículos seguem para o bairro Berta Grande levando os estudantes de volta para suas respectivas residências. O veículo percorrerá novamente o trajeto e nesse caminho haverá embarque e desembarque de alunos.
Entrada da aula tarde:	Previsão de chegada do veículo às **12h25.** Desembarque total dos alunos para as aulas da tarde.

Prefeitura Municipal de Taubaté

Estado de São Paulo

Saída da 6ª aula manhã (terça e quinta-feira):	Apenas nos dias de terça e quinta-feira, após desembarque dos alunos do período da tarde (12h25), o veículo deverá embarcar os alunos do período da manhã e iniciar o trajeto de volta da linha da Estrada do Laranjal.
Saída da aula tarde:	O veículo deverá retornar à EMEF Caieiras para a saída dos estudantes às **17h00.**
VEÍCULO:	MANHÃ → 1 (um) veículo com capacidade mínima de **18 (dezoito)** assentos
	TARDE → 1 (um) veículo com capacidade mínima de **18 (dezoito)** assentos

ITINERÁRIOS A SEREM PERCORRIDOS

Início manhã (6h30) → Sentido EMEF CAIEIRAS

1. Estrada do Bruno, inicia na Capela
2. Estrada do Sobradinho
3. Estrada da Berta Grande, até Sítio Santa Terezinha. Retorna
4. Estrada da Berta Grande
5. Estrada do Sobradinho, até a Fazenda Santa Maria Retorna
6. Estrada do Sobradinho
7. Estrada Municipal Geraldo Cursino de Moura EMEF Caieiras

Itinerário de Volta (11h30/12h20 e 17h00) → Sentido bairro Berta Grande

EMEF Caieiras

1. Estrada Municipal Geraldo Cursino de Moura
2. Estrada do Sobradinho
3. Estrada do Bruno
4. Estrada da Berta Grande
5. Estrada do Sobradinho, até a Fazenda Santa Maria

Mapa da linha Estrada da Berta Grande x EMEF Caieiras – ida (6h30) e volta (11h30/12h20 e 17h00) – 21,5 Km

Prefeitura Municipal de Taubaté

Estado de São Paulo



ESCOLA MÁRIO LEMOS DE OLIVEIRA Estrada Municipal Geraldo Cursino de Moura, nº 49 – Bairro Caieiras	
LINHA 4:	**CAIEIRAS X RODOVIA OSWALDO CRUZ**

Prefeitura Municipal de Taubaté

Estado de São Paulo

Horários da escola:	Manhã → 7h00 às 11h30 /*12h20 (* tem 6ª Aula - terça e quinta-feira)
	Tarde → 12h30 às 17h00
	Integral → 07h00 às 17h00
Itinerários:	**Rodovia Oswaldo Cruz x EMEF Caieiras**. Em função dos atuais estudantes residentes nessa região, o veículo deverá realizar as rotas descritas nos períodos manhã e tarde.
Início do serviço manhã (Primeira Viagem)	Às **6h10** na **Rodovia Oswaldo Cruz,** em frente ao Viveiro Municipal (Rod. Oswaldo Cruz Km, nº 13.620) para iniciar o trajeto, chegando na EMEF Caieiras até as **6h55**.
Início do serviço manhã (Segunda Viagem)	Às **7h00** o veículo deverá sair da **EMEF Caieiras**, chegando às **7h25** no **Campo do Bardan** (Estrada Municipal Cursino de Moura) para iniciar o segundo trajeto, retornando sentido EMEF Caieiras, e chegando na escola às **7h55**.
Saída da aula manhã:	Às **11h30** os estudantes terminam as aulas, embarcam no veículo e os veículos seguem pela **Rodovia Oswaldo Cruz**, levando os estudantes de volta para suas respectivas residências. O veículo percorrerá novamente o trajeto e nesse caminho haverá embarque e desembarque de alunos.
Entrada da aula tarde:	Previsão de chegada do veículo às **12h25.** Desembarque total dos alunos para as aulas da tarde.
Saída da 6ª aula manhã (terça e quinta-feira):	Apenas nos dias de terça e quinta-feira, após desembarque dos alunos do período da tarde (12h25), o veículo deverá embarcar os alunos do período da manhã e iniciar o trajeto de volta da linha da Estrada do Laranjal.
Saída da aula tarde:	O veículo deverá retornar à EMEF Caieiras para a saída dos estudantes às**17h00.**
VEÍCULO:	MANHÃ → 1 (um) veículo com capacidade mínima de **46** assentos
	TARDE → 1 (um) veículo com capacidade mínima de **46** assentos

ITINERÁRIOS A SEREM PERCORRIDOS

Prefeitura Municipal de Taubaté

Estado de São Paulo

Início manhã (Primeira Viagem: 6h20; e 07h00) → Sentido EMEF Caieiras

1. Rodovia Oswaldo Cruz
2. Estrada Municipal Geraldo Cursino de Moura (Bairro do Registro)
3. Estrada Municipal Geraldo Cursino de Moura
   EMEF Caieiras

Itinerário de Volta (11h30/12h20 e 17h00) → Sentido bairro Registro

EMEF Caieiras

1. Estrada Municipal Geraldo Cursino de Moura, até o Campo do Bardan
   Retorna
2. Estrada Municipal Geraldo Cursino de Moura

Obs: somente na saída da tarde (17h00) esse veículo passará pelo Campo do Bardan e seguirá para a Rodovia Oswaldo Cruz.

Mapa da linha Rodovia Oswaldo Cruz x EMEF Caieiras – ida (Primeira Viagem: 6h10 e 7h00) e volta (17h00) 16 km

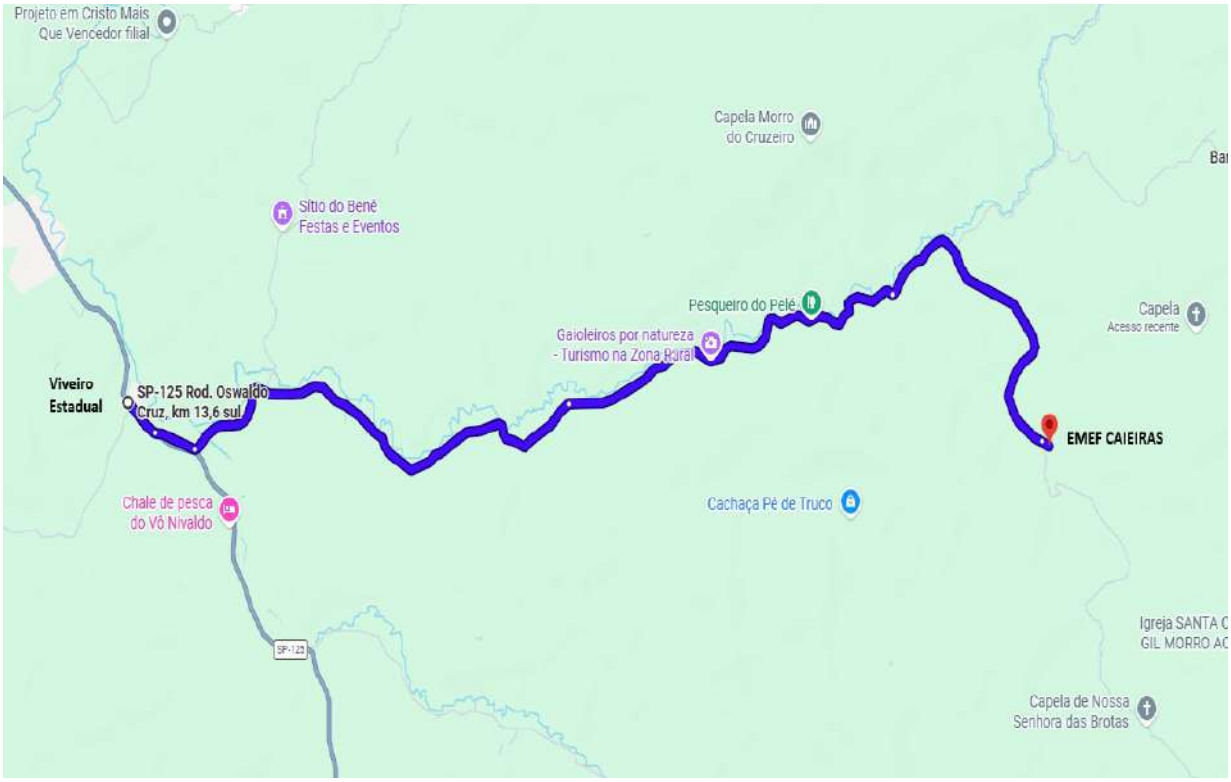

Mapa indicativo da viagem às 11h30 e 12h30. O veículo não chega até a Rod. Oswaldo Cruz. Retorna no Campo do Bardan 27,6 km

Prefeitura Municipal de Taubaté

Estado de São Paulo



ESCOLA ANTÔNIO DE ANGELIS

Rodovia Oswaldo Cruz, Km 14 – Bairro Registro

Prefeitura Municipal de Taubaté

Estado de São Paulo

LINHA 5:	EMEF REGISTRO X RODOVIA OSWALDO CRUZ
Horários da escola:	Manhã → 7h00 às 11h30
	Tarde → 13h00 às 17h30 Integral → 07h00 às 16h00
Itinerários:	**Rodovia Oswaldo Cruz x EMEF Registro**. Em função dos atuais estudantes residentes nessa região, o veículo deverá realizar as rotas descritas nos períodos manhã e tarde.
Início do serviço manhã	Às **6h20** na **Rodovia Oswaldo Cru** para iniciar o trajeto, chegando na EMEF Registro até as **6h55**.
Saída da aula manhã:	Às **11h30** os estudantes terminam as aulas, embarcam no veículo e os veículos seguem pela **Rodovia Oswaldo Cruz** levando os estudantes de volta para suas respectivas residências. O veículo percorrerá novamente o trajeto e nesse caminho haverá embarque e desembarque de alunos.
Entrada da aula tarde:	Previsão de chegada do veículo às **12h25.** Desembarque total dos alunos para as aulas da tarde.
Saída da aula tarde:	O veículo deverá retornar à EMEF Registro para a saída dos estudantes às **17h00.**
VEÍCULO:	MANHÃ → 1 (um) veículo com capacidade mínima de **18 (dezoito)** assentos
	TARDE → 1 (um) veículo com capacidade mínima de **18 (dezoito)** assentos

ITINERÁRIOS A SEREM PERCORRIDOS

Início do serviço manhã (Primeira Viagem)06h00

01 - Estrada do Rio Comprido, 3500 – (Serrinha)
02 – Rodovia Oswaldo Cruz, SP125
03 – Estrada do Rio Comprido, 3500 – (Serrinha)
04 – Rodovia Oswaldo Cruz, SP125
05 – Estrada do Rio Comprido, 1181
06 – Rodovia Oswaldo Cruz, SP125
07 – Rua Ivan de Souza Lopes (Piedade)
08 – Rodovia Oswaldo Cruz, SP125, 11610 (porto de areia)
09 – Rodovia Oswaldo Cruz, SP125 (empório de Angelis)
10 – Acesso Restaurante da Norma (fazenda Capauba)
11 – Rodovia Oswaldo Cruz, SP125
12 – Rodovia Oswaldo cruz, SP125 (ponto de ônibus Horto Registro)
13 – EMEIEF Antonio De Angelis, Km14 - Rod. Oswaldo Cruz - Taubaté, SP

Início do serviço manhã (Segunda Viagem)07h00

01 – Estrada Vicinal Rio das Antas

02 – Rodovia Oswaldo Cruz, SP125

03 – EMEIEF Antonio De Angelis, Km14 - Rod. Oswaldo Cruz - Taubaté, SP

Saída da aula manhã (Primeira Viagem): 12:00h

EMEIEF Antonio De Angelis, Km14 - Rod. Oswaldo Cruz - Taubaté, SP

Rodovia Oswaldo Cruz, SP 125

Estrada Rio Comprido, (serrinha) Fazenda Estrela Branca

Rodovia Oswaldo Cruz, SP 125

EMEIEF Antonio De Angelis, Km14 - Rod. Oswaldo Cruz - Taubaté, SP

Saída da aula manhã (Segunda Viagem): 16:00h

02.EMEIEF Antonio De Angelis, Km14 - Rod. Oswaldo Cruz - Taubaté, SP

Rodovia Oswaldo Cruz, SP 125

Estrada Vicinal Rio das Antas (Estr. Antonio Dino de Carvalho Forte)

Rodovia Oswaldo Cruz, SP 125

Prefeitura Municipal de Taubaté

Estado de São Paulo

Início do serviço manhã (Terceira Viagem)11h00

01 – EMEIEF Antonio De Angelis, Km14 - Rod. Oswaldo Cruz - Taubaté, SP

01 – EMEIEF Antonio De Angelis, Km14 - Rod. Oswaldo Cruz - Taubaté, SP

03 – Estrada do Rio Comprido, (Chaçará do Nenzão)

04 – Rodovia Oswaldo Cruz, SP125

05 – EMEIEF Antonio De Angelis, Km14 - Rod. Oswaldo Cruz - Taubaté, SP

EMEIEF Antonio De Angelis, Km14 - Rod. Oswaldo Cruz - Taubaté, SP

Saída da aula manhã (Terceira Viagem): 17:00h

02.EMEIEF Antonio De Angelis, Km14 - Rod. Oswaldo Cruz - Taubaté, SP

Rodovia Oswaldo Cruz, SP 125

Estrada do Rio Comprido, 3500 (serrinha)

Rodovia Oswaldo Cruz, SP 125

Rio Comprido, n 1181

Rodovia Oswaldo Cruz, SP 125

Estrada Ivan de Souza Lopes (Piedade)

Rodovia Oswaldo Cruz, SP 125

Entrada Restaurante da Norma (Fazenda Capaúba)

Mapa - Ida (Primeira Viagem- 06h00) 750 mt

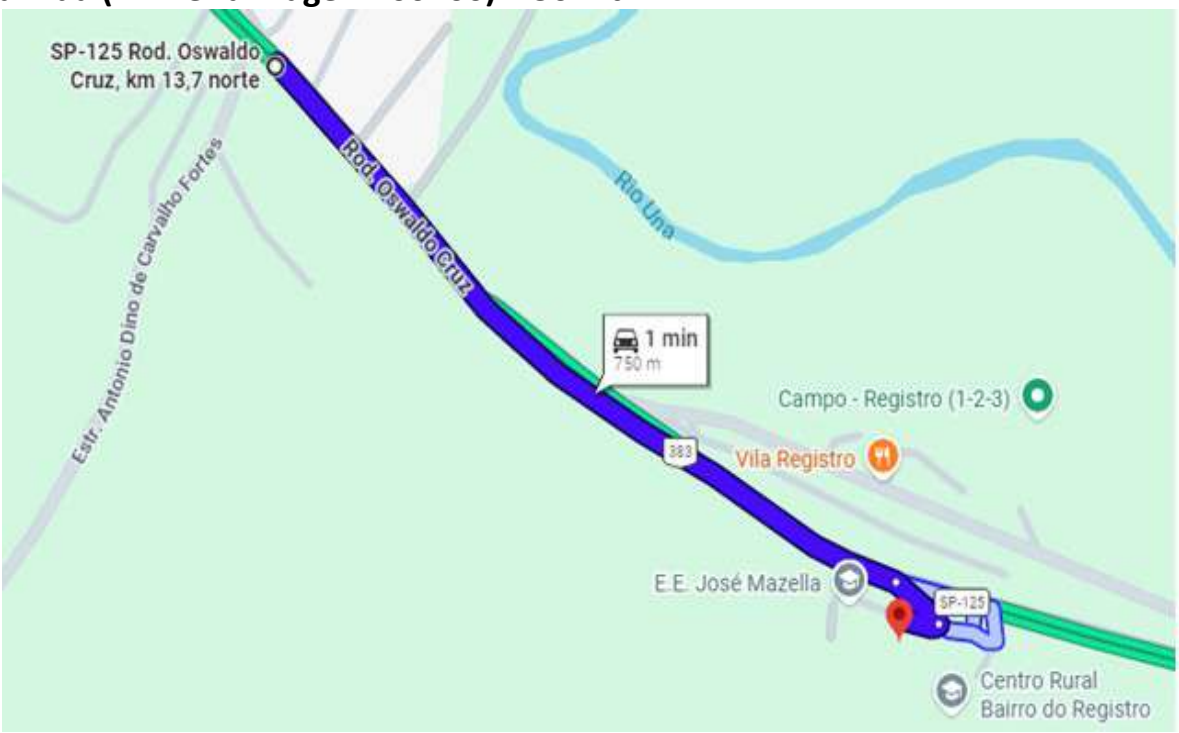

Mapa - Ida (Segunda Viagem - 07h00) (750m)

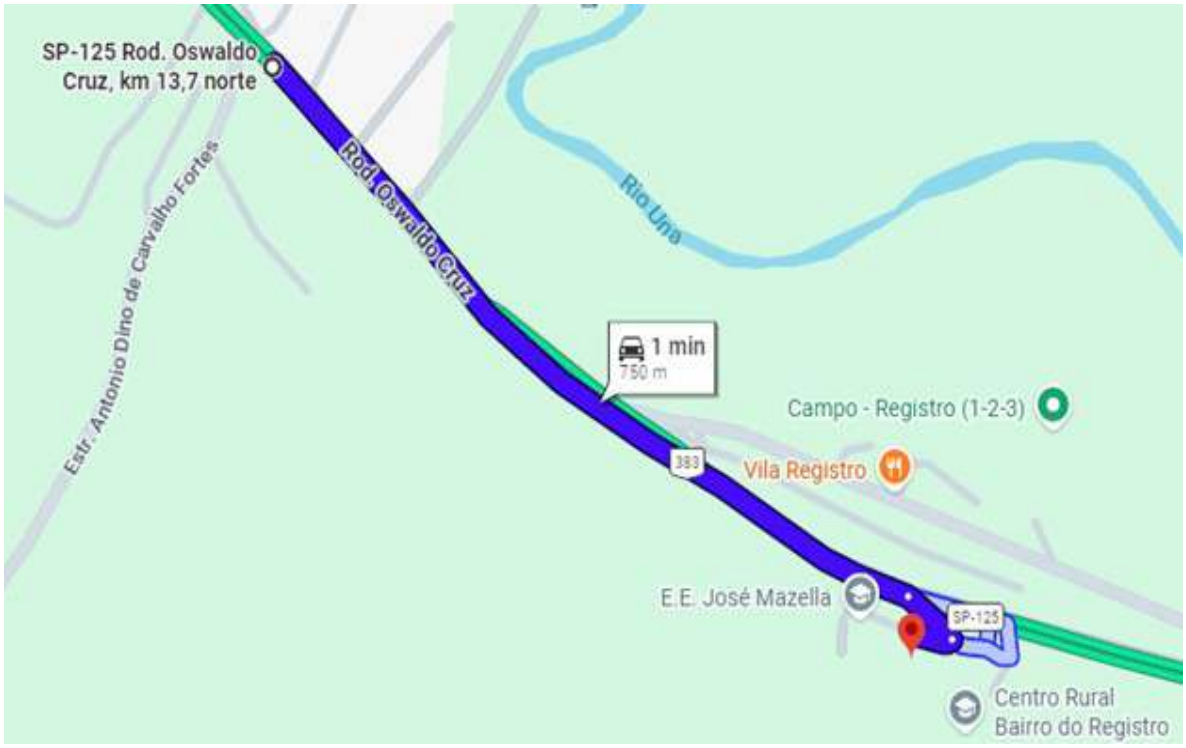

Mapa - Ida (25km)

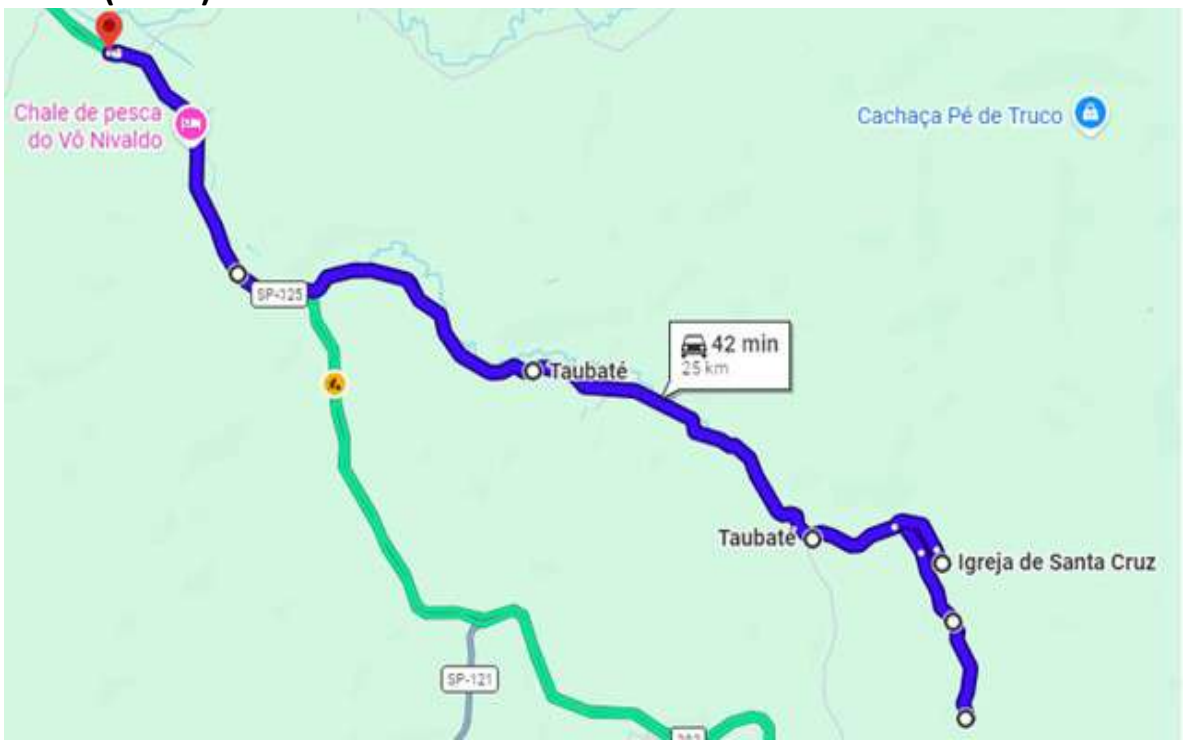

Mapa - Volta (Primeira Viagem - 11h30) (8.6km)



Mapa - Volta (Segunda Viagem - 16h00) (7,9km)



Mapa - Volta (Terceira Viagem - 17h00) (33,9 km)


Gaioleiros por natureza
- Turismo na Zona Rural
383
SP-125 Rod. Oswaldo
Cruz, km 15,7 norte
Taubaté
44 min
33,9 km
Capela d
Senhora da
Estrada Santa
Luzia Rural, 620...
383
SP-121
Cãrapeva
Rodovia Oswaldo Cruz,
3460 - Jardim Julieta

Prefeitura Municipal de Taubaté

Estado de São Paulo

Rodovia Oswaldo Cruz, Km 14 – Bairro Registro	
LINHA 6:	**EMEF REGISTRO X BAIRRO RIO DAS ANTAS**
Horários da escola:	Manhã → 7h00 às 11h30
	Tarde → 13h00 às 17h30 Integral → 07h00 às 16h00
Itinerários:	**Bairro Rio das Antas x EMEF Registro**. Em função dos atuais estudantes residentes nessa região, o veículo deverá realizar as rotas descritas nos períodos manhã e tarde.
Início do serviço manhã	Às **6h20** no bairro Rio das Antas para iniciar o trajeto, chegando na EMEF Registro até as **6h55**.
Saída da aula manhã:	Às **11h30** os estudantes terminam as aulas, embarcam no veículo e os veículos seguem para o bairro Rio das Antas levando os estudantes de volta para suas respectivas residências. O veículo percorrerá novamente o trajeto e nesse caminho haverá embarque e desembarque de alunos.
Entrada da aula tarde:	Previsão de chegada do veículo às **12h25.** Desembarque total dos alunos para as aulas da tarde.
Saída da aula tarde:	O veículo deverá retornar à EMEF Registro para a saída dos estudantes às **17h00.**
VEÍCULO:	MANHÃ → 1 (um) veículo com capacidade mínima de **18 (dezoito)** assentos
	TARDE → 1 (um) veículo com capacidade mínima de **18 (dezoito)** assentos

ITINERÁRIOS A SEREM PERCORRIDOS

Início do serviço manhã (Primeira Viagem) 06H10

01. Rodovia Oswaldo Cruz, 1015
02. Estrada do Mangaló 222
03. Estrada do Mangaló 380
04. 04.Igreja do Mangaló
05. 05 . EMEIEF Antonio de Angelis
06.

Início do serviço manhã (Segunda Viagem)07h00

01. Rodovia Oswaldo Cruz,
02. Estrada Municipal Joaquim Mendes Pereira
03. Estrada do Pinhal
04. Estrada Santa Luzia Rural(Estancia Pinhalense)
05. Estrada do Pinhal (Igreja Santa Cruz)
06. Rodovia Oswaldo Cruz,
07. EMEIEF Antonio de Angelis

Itinerário de Volta (11h30) → Sentido bairro Rio das Antas
Saída da aula manhã (Quarta Viagem)

01. EMEIEF Antonio De Angelis, Km14 - Rod. Oswaldo Cruz - Taubaté, SP
02. Rodovia Oswaldo Cruz,
03. Estrada Geraldo Cursino de Moura
04. Estrada do Mangaló 222
05. EMEIEF Antonio De Angelis, Km14 - Rod. Oswaldo Cruz - Taubaté, SP

Saída da aula integral (Quinta Viagem)16h00

01. EMEIEF Antonio De Angelis, Km14 - Rod. Oswaldo Cruz - Taubaté, SP
02. Rodovia Oswaldo Cruz
03. Estrada Municipal Joaquim Mendes Pereira
04. Estrada do Pinhal (D&J Vieira Armazen)
05. Estrada da Rocinha 1.557

Prefeitura Municipal de Taubaté

Estado de São Paulo

Início do serviço manhã (Terceira Viagem)11h00

01. EMEIEF Antonio De Angelis, Km14 - Rod. Oswaldo Cruz - Taubaté, SP
02. Rodovia Oswaldo Cruz,
03. Estrada Geraldo Cursino de Moura
04. Igreja do Mangaló
05. . Estrada Geraldo Cursino de Moura
06. Rodovia Oswaldo Cruz,
07. Bairro do Registro(Mercado da Vó Thereza)
08. Rodovia Oswaldo Cruz,
09. EMEIEF Antonio De Angelis, Km14 - Rod. Oswaldo Cruz - Taubaté, SP
06. Rodovia Oswaldo Cruz,
07. EMEIEF Antonio De Angelis, Km14 - Rod. Oswaldo Cruz - Taubaté, SP

Saída da aula tarde (Sexta Viagem)17h00

01. EMEIEF Antonio De Angelis, Km14 - Rod. Oswaldo Cruz - Taubaté, SP
02. Rodovia Oswaldo Cruz,
03. Estrada Geraldo Cursino de Moura
04. Estrada do Mangaló 222
05. Estrada do Mangaló 380
06. Estrada Geraldo Cursino de Moura
07. Rodovia Oswaldo Cruz,
08. Bairro do Registro(Mercado da Vó Thereza)
09. Estrada Antonio Dino de Carvalho Fortes
10. Marginal Rio das Antas

Mapa da linha Rodovia Oswaldo Cruz x EMEF Registro – ida (6h20)

Mapa - Ida (Primeira Viagem – 06H10) (8,3Km)



Mapa - Ida (SEGUNDA 07H00 Viagem) (13,3 km)

Prefeitura Municipal de Taubaté

Estado de São Paulo



Mapa - Ida (TERCEIRA 11H00 Viagem) (5,5Km)



Prefeitura Municipal de Taubaté

Estado de São Paulo

Mapa - Volta (QUARTA 12H00 Viagem) (9,2 km)



Mapa - Volta (QUINTA 16H00 Viagem) (28,6 km)



Prefeitura Municipal de Taubaté

Estado de São Paulo

Mapa - Volta (SEXTA 17H00 Viagem) 8,4 km



Prefeitura Municipal de Taubaté

Estado de São Paulo

ESCOLA ANTÔNIO DE ANGELIS Rodovia Oswaldo Cruz, Km 14 – Bairro Registro	
LINHA 7:	**EMEF REGISTRO X BAIRRO MANGALOT**
Horários da escola:	Manhã → 7h00 às 11h30
	Tarde → 13h00 às 17h30 Integral → 07h00 às 16h00
Itinerários:	**Bairro Mangalot x EMEF Registro**. Em função dos atuais estudantes residentes nessa região, o veículo deverá realizar as rotas descritas nos períodos manhã e tarde.
Início do serviço manhã	Às **6h20** na Estrada Municipal do Mangalot para iniciar o trajeto, chegando na EMEF Registro até as **6h55**.
Saída da aula manhã:	Às **11h30** os estudantes terminam as aulas, embarcam no veículo e os veículos seguem para o bairro Mangalot levando os estudantes de volta para suas respectivas residências. O veículo percorrerá novamente o trajeto e nesse caminho haverá embarque e desembarque de alunos.
Entrada da aula tarde:	Previsão de chegada do veículo às **12h25.** Desembarque total dos alunos para as aulas da tarde.
Saída da aula tarde:	O veículo deverá retornar à EMEF Registro para a saída dos estudantes às **17h00.**
VEÍCULO:	MANHÃ → 1 (um) veículo com capacidade mínima de **18 (dezoito)** assentos
	TARDE → 1 (um) veículo com capacidade mínima de **18 (dezoito)** assentos

ITINERÁRIOS A SEREM PERCORRIDOS

Início manhã (6h20)

Início do serviço manhã (Primeira Viagem)

01.Rod. Oswaldo Cruz - Taubaté, SP

02. Estrada Geraldo Cursino de Moura

03. Estrada do Mangalot

04. EMEIEF Antonio De Angelis, Km14 - Rod. Oswaldo Cruz - Taubaté, SP

Início do serviço manhã (Segunda Viagem)

01. EMEIEF Antonio De Angelis, Km14 Rod. Oswaldo

02. Estrada Geraldo Cursino de Moura

03. Estrada Estr. Mun. Joaquim Mendes Pereira - Santa Luzia Rural, Taubaté, SP, 12099-001

Início do serviço manhã (Terceira Viagem)

01. Estrada do Mangalot

02. Estrada Geraldo Cursino de Moura

03. EMEIEF Antonio De Angelis, Km14 - Rod. Oswaldo Cruz - Taubaté, SP

Itinerário de Volta (11h30)

Saída da aula manhã (Primeira Viagem):

01. EMEIEF Antonio De Angelis, Km14 - Rod. Oswaldo Cruz - Taubaté, SP

02. Estrada Geraldo Cursino de Moura

03. Estrada do Mangalot

Saída da aula manhã (Segunda Viagem):

01. Estrada Santa Luzia Rural,

02. Estrada da Rocinha

03. EMEIEF Antonio De Angelis, Km14 - Rod. Oswaldo Cruz - Taubaté, SP

Saída da aula manhã (Terceira Viagem):

01. EMEIEF Antonio De Angelis, Km14 - Rod. Oswaldo Cruz - Taubaté, SP

02. Estrada Geraldo Cursino de Moura

03. Estrada do Mangalot

04. Estrada Rio das Antas

Mapa da linha bairro do Mangalot x EMEF Registro – ida (6h20)

Mapa - Ida (Primeira Viagem - 06h15) (7,6 km)



Mapa - Ida (Segunda Viagem - 06h45) (32,4 Km)



Mapa - Ida (Terceira Viagem - 11h00) (4,8 Km)



Mapa - Ida (Terceira Viagem - 12h00) (4,8 Km)



Mapa - Volta (Segunda Viagem - 16h) (23,3 Km)



Mapa - Volta (terceira Viagem – 17h) (4,8 km)



Prefeitura Municipal de Taubaté

Estado de São Paulo

ESCOLA ANTÔNIO DE ANGELIS Rodovia Oswaldo Cruz, Km 14 – Bairro Registro	
LINHA 8:	**EMEF REGISTRO X BAIRRO PEDRA NEGRA**
Horários da escola:	Manhã → 7h00 às 11h30
	Tarde → 13h00 às 17h00 Integral → 07h00 às 16h00
Itinerários:	**Bairro Pedra Negra x EMEF Registro**. Em função dos atuais estudantes residentes nessa região, o veículo deverá realizar as rotas descritas nos períodos manhã e tarde.
Início do serviço manhã	Às **6h20** na Estrada da Pedra Negra para iniciar o trajeto, chegando na EMEF Registro até as **6h55**.
Saída da aula manhã:	Às **11h30** os estudantes terminam as aulas, embarcam no veículo e os veículos seguem para o bairro Pedra Negra levando os estudantes de volta para suas respectivas residências. O veículo percorrerá novamente o trajeto e nesse caminho haverá embarque e desembarque de alunos.
Entrada da aula tarde:	Previsão de chegada do veículo às **12h25.** Desembarque total dos alunos para as aulas da tarde.
Saída da aula tarde:	O veículo deverá retornar à EMEF Registro para a saída dos estudantes às **17h00.**
VEÍCULO:	MANHÃ → 1 (um) veículo com capacidade mínima de **18 (dezoito)** assentos
	TARDE → 1 (um) veículo com capacidade mínima de **18 (dezoito)** assentos

ITINERÁRIOS A SEREM PERCORRIDOS

Início manhã (6h20) → Sentido EMEF Registro

Início do serviço manhã (Primeira Viagem)

01. EMEIEF Antonio De Angelis, Km14 - Rod. Oswaldo Cruz - Taubaté, SP
02. Estrada Quilombinho – Taubaté
03. Rod. Oswaldo Cruz - Taubaté, SP
04. 04. 23.1994888, -45.4815715
05. SP-121, km 1,3 sul - Taubaté, SP
06. Fazenda do Juan - QGQF+VC Taubaté – SP
07. SP-121, km 1,3 sul - Taubaté, SP
08. . EMEIEF Antonio De Angelis, Km14 - Rod.

Itinerário de Volta (11h30) → Sentido bairro Pedra Negra

Saída da aula manhã (Quarta Viagem 12h00):

01. EMEIEF Antonio De Angelis, Km14 - Rod. Oswaldo Cruz - Taubaté, SP
02. Rod. Oswaldo Cruz - Taubaté, SP
03 . Estrada do Quilombo
04 . Rod. Oswaldo Cruz - Taubaté, SP
05 – Rododvia Major Gabriel Ortiz Monteiro
06 . Rod. Oswaldo Cruz - Taubaté, SP
07 . EMEIEF Antonio De Angelis, Km14 - Rod. Oswaldo Cruz - Taubaté, SP

Saída da aula TARDE (Quinta Viagem 16h00):

01. EMEIEF Antonio De Angelis, Km14 - Rod. Oswaldo Cruz - Taubaté, SP
02. Rod. Oswaldo Cruz - Taubaté, SP

Oswaldo Cruz - Taubaté, SP

Início do serviço manhã (Segunda 06h25 Viagem)

01. Rod. Oswaldo Cruz - Taubaté, SP
02 – Rododvia Major Gabriel Ortiz Monteiro
03 . Estrada da Pedra Negra, 921 - Taubaté –SP
04. Fazenda do Juan – QGQF+VC Pedra Negra Taubaté – SP
05. Rod. Oswaldo Cruz - Taubaté, SP
06 . Estrada do Quilombinho
07. Rod. Oswaldo Cruz - Taubaté, SP
08 . EMEIEF Antonio De Angelis, Km14 - Rod. Oswaldo Cruz - Taubaté, SP
09. E.E JOSÉ MAZELLA

Saída da aula manhã (Terceira 11h00 Viagem):

01. EMEIEF Antonio De Angelis, Km14 - Rod. Oswaldo Cruz - Taubaté, SP
02. Rod. Oswaldo Cruz - Taubaté, SP
03 . Estrada do Quilombo
04 . Rod. Oswaldo Cruz - Taubaté, SP
05 . Estrada do Quilombinho
06 . Rod. Oswaldo Cruz - Taubaté, SP
07 – Rododvia Major Gabriel Ortiz Monteiro
08 . Estrada da Pedra Negra, 921 - Taubaté -SP
09 – Rododvia Major Gabriel Ortiz Monteiro
10 . Rod. Oswaldo Cruz - Taubaté, SP
11 . EMEIEF Antonio De Angelis, Km14 - Rod. Oswaldo Cruz - Taubaté, SP
03 – Rododvia Major Gabriel Ortiz Monteiro
04 .Roça Jessica, RG29+GC – Taubaté
05 – Rododvia Major Gabriel Ortiz Monteiro
06 . Rod. Oswaldo Cruz - Taubaté, SP
07 . EMEIEF Antonio De Angelis, Km14 - Rod. Oswaldo Cruz - Taubaté, SP

Saída da aula TARDE (Sexta Viagem 17h00):

01. EMEIEF Antonio De Angelis, Km14 - Rod. Oswaldo Cruz - Taubaté, SP
02. Rod. Oswaldo Cruz - Taubaté, SP
03. Estrada Quilombinho – Taubaté Ref (A primeira a direta após a entrada do Santa luzia Rural)
04. Rod. Oswaldo Cruz - Taubaté, SP
05-Estrada Alfredo dos Santos
06. Rod. Oswaldo Cruz - Taubaté, SP
07 – Rododvia Major Gabriel Ortiz Monteiro
08. Estrada da Pedra Negra, 921 - Taubaté -SP
09. Fazenda do Juan – QGQF+VC Pedra Negra Taubaté – SP
10. Estrada da Pedra Negra
11 .Rododvia Major Gabriel Ortiz Monteiro
12. Rod. Oswaldo Cruz - Taubaté, SP
13. EMEIEF Antonio De Angelis, Km14 - Rod. Oswaldo Cruz - Taubaté, SP

Mapa da linha bairro Pedra Negra x EMEF Registro – ida (6h20)

Mapa - Ida (Primeira Viagem 05h50) - (39 km)



Mapa - Ida (SEGUNDA Viagem – 11h00) (22,5 Km)



Mapa - Volta (TERCEIRA Viagem – 12h00) (17,4 Km)



Mapa - Volta (QUARTA Viagem - 16h00) (22,9 Km)



Mapa Volta (QUINTA Viagem 17H00) (21,2 Km)

Prefeitura Municipal de Taubaté

Estado de São Paulo



ESCOLA DO PAIOL Estrada Municipal Alfredo dos Santos, nº 2305, Bairro: Paiol	
LINHA 9:	**PAIOL X PEDRA NEGRA**
Horários da escola:	Manhã → 7h00 às 11h30/*12h20 (6ª Aula – Terças e Sextas-feiras)
	Tarde → 13h00 às 17h00
	Integral → 07h00 às 16h00
Itinerários:	**Pedra Negra x EMEI Paiol**. Em função dos atuais estudantes residentes nessa região, o veículo deverá realizar as rotas descritas nos períodos manhã e tarde.
Início do serviço manhã (Primeira Viagem)	Às **06h20** inicia a rota na Rodovia Oswaldo Cruz.
Início do serviço manhã (Segunda Viagem)	Às **07h10** inicia a rota na Rocinha.
Saída da aula manhã (Primeira Viagem):	Às **11h00** saída da EMEI Paiol para a Estrada Pedra Negra.
Saída da aula manhã (Segunda Viagem):	Às **11h40** os estudantes terminam as aulas na EMEI PAIOL embarcam no veículo levando os estudantes de volta para suas respectivas residências.

Prefeitura Municipal de Taubaté

Estado de São Paulo

Entrada da aula tarde:	**Às 11h35** chegada na EMEI Paiol com os alunos da tarde.
Saída da aula tarde (Primeira Viagem):	Às **16h20** os estudantes terminam as aulas na EMEI PAIOL embarcam no veículo levando os estudantes de volta para suas respectivas residências.
VEÍCULO:	**MANHÃ** → 1 (um) veículo(s) com capacidade mínima de 18 (dezoito) assentos
	TARDE → 1 (um) veículo(s) com capacidade mínima de 18 (dezoito) assentos

ITINERÁRIOS A SEREM PERCORRIDOS

Ida – Manhã (Primeira Viagem - 6h20) → Sentido EMEI Paiol

1. Estrada Santa Luzia Rural
2. Estrada Municipal da Rocinha, 800
3. Estrada do Pinhal
4. Fazenda do Osmar
5. Rodovia Oswaldo Cruz
6. Estrada Alfredo dos Santos - EMEI Paiol

Ida – Manhã (Primeira Viagem - 7h10) → Sentido Rocinha

EMEI Paiol

1. Estrada Municipal Alfredo dos Santos
2. Rodovia Oswaldo Cruz
3. Estrada Municipal da Rocinha, 800

EMEI Paiol

Ida – Tarde e Volta – Manhã (Primeira Viagem - 11h35)

EMEI Paiol

1. Estrada Alfredo dos Santos
2. Rodovia Major Gabriel Ortiz Monteiro
3. Roça da Jéssica
4. Estrada da Pedra Negra
5. Rodovia Major Gabriel Ortiz Monteiro
6. Rodovia Oswaldo Cruz
7. Estrada Alfredo dos Santos - EMEI Paiol

Volta – Manhã (Primeira Viagem – 11h00 e 11h40)

EMEI Paiol

1. Estrada Alfredo dos Santos
2. Rodovia Major Gabriel Ortiz Monteiro
3. Roça da Jéssica
4. Estrada da Pedra Negra
5. Rodovia Major Gabriel Ortiz Monteiro
6. Rodovia Oswaldo Cruz
7. Estrada Alfredo dos Santos - EMEI Paiol

Volta – Tarde (16h30) → Sentido Horto

EMEI Paiol

1. Estrada Alfredo dos Santos
2. Via de Acesso
3. Rodovia Oswaldo Cruz
4. Estrada Municipal da Rocinha
5. Estrada do Pinhal
6. Estrada Santa Luzia Rural - Retorna
7. Estrada do Pinhal
8. Estrada Municipal Joaquim Mendes Pereira
9. Rodovia Oswaldo Cruz
10. Estrada Antônio Dino de Carvalho Fortes - Capela de Nossa Senhora da Conceição

Prefeitura Municipal de Taubaté

Estado de São Paulo

Mapa da linha bairro Pedra Negra x EMEI Paiol – Ida - Manhã (6h20 e11h35) – 19,6 Km



Mapa da linha bairro Pedra Negra x EMEI Paiol – Ida - Manhã (Segunda Viagem – 7h10,11h00 e 11h40) – 16,1 Km

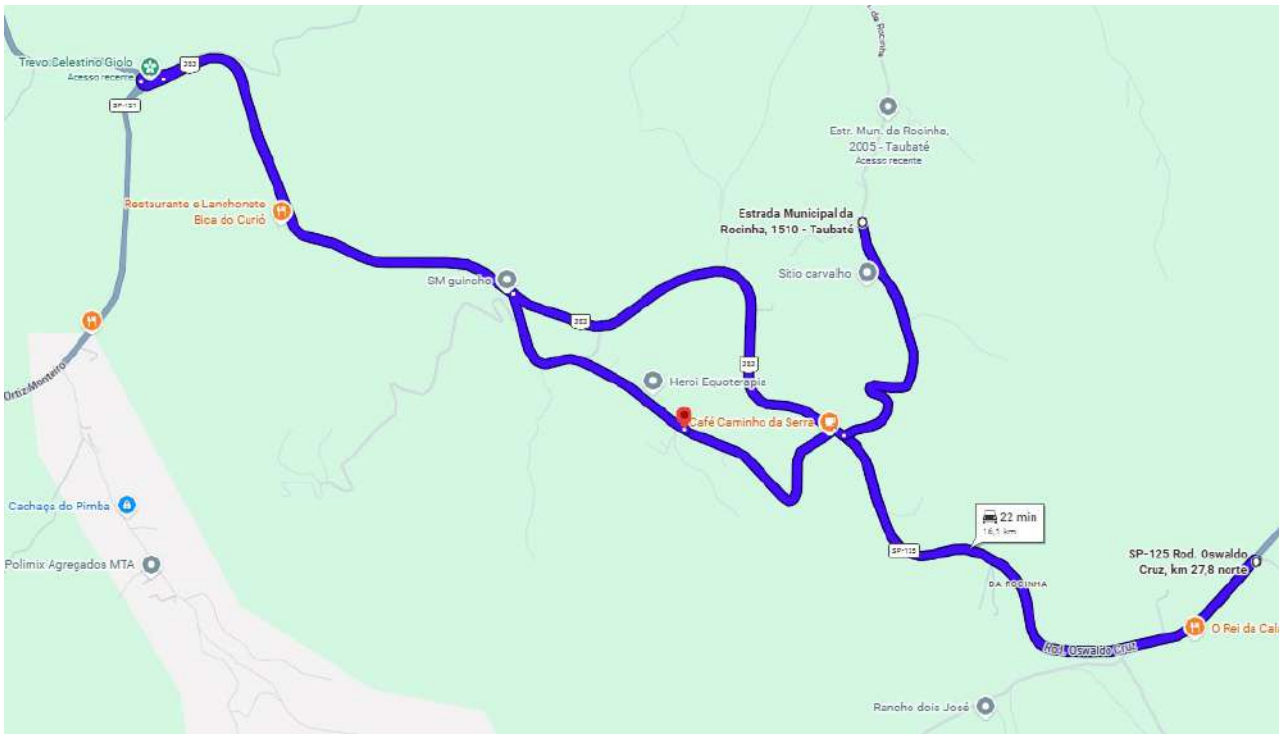

Mapa da linha bairro Pedra Negra x EMEI Paiol – Volta - Tarde (16h30) – 21,1 Km

Prefeitura Municipal de Taubaté

Estado de São Paulo

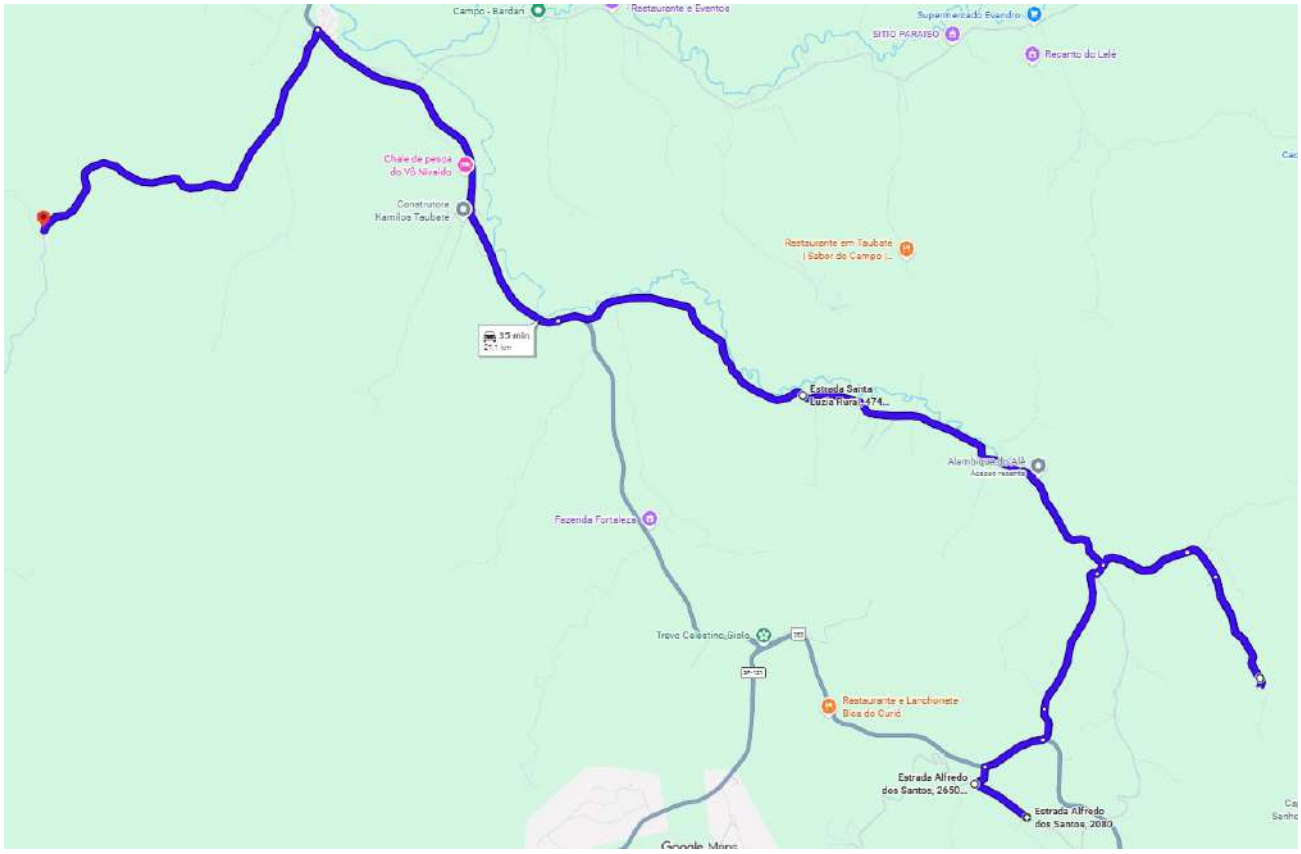

ESCOLA DO PAIOL Estrada Municipal Alfredo dos Santos, nº 2305, Bairro: Paiol	
LINHA 10:	**PAIOL X SERRINHA**
Horários da escola:	Manhã → 7h00 às 11h30/*12h20 (6ª Aula – Terças e Sextas-feiras)
	Tarde → 13h00 às 17h00
	Integral → 07h00 às 16h00
Itinerários:	**Serrinha x EMEI Paiol**. Em função dos atuais estudantes residentes nessa região, o veículo deverá realizar as rotas descritas nos períodos manhã e tarde.
Início do serviço manhã (Primeira Viagem)	Às **06h20** inicia a rota no Rio Comprido
Saída da aula manhã (Primeira Viagem):	Às **11h15** saída da EMEI Paiol para a Rodovia Oswaldo Cruz (Posto Una).
Entrada da aula tarde:	**Às 12h25** chegada na EMEI Paiol com os alunos da tarde.

Prefeitura Municipal de Taubaté

Estado de São Paulo

Saída da aula tarde (Primeira Viagem):	Às **16h00** os estudantes terminam as aulas na EMEI PAIOL embarcam no veículo levando os estudantes de volta para suas respectivas residências.
Saída da aula tarde (Segunda Viagem):	O veículo deverá retornar à EMEI PAIOL para a saída dos estudantes às **16h50**.
VEÍCULO:	**MANHÃ** → 1 (um) veículo(s) com capacidade mínima de 18 (dezoito) assentos
	TARDE → 1 (um) veículo(s) com capacidade mínima de 18 (dezoito) assentos

ITINERÁRIOS A SEREM PERCORRIDOS

Início manhã (6h20) → Sentido EMEI Paiol

1. Estrada do Rio Comprido
2. Rodovia Oswaldo Cruz
3. Rua Ivan de Souza Lopes
4. Restaurante Norma da Casa
5. Estrada Antonio Dino de Carvalho Fortes
6. Rodovia Oswaldo Cruz
7. Estrada Alfredo dos Santos - EMEI Paiol

Volta – Manhã / Entrada - Tarde (11h15/12h30)

EMEI Paiol

1. Estrada Alfredo dos Santos
2. Rodovia Oswaldo Cruz - km 13,7
3. Rodovia Major Gabriel Ortiz Monteiro
4. Estrada da Pedra Negra
5. Rodovia Oswaldo Cruz
6. Estrada Geraldo Cursino de Moura
7. Estrada do Mangalot
8. Estrada Geraldo Cursino de Moura
9. Rodovia Oswaldo Cruz
10. Restaurante Norma da Casa
11. Rodovia Oswaldo Cruz
12. Estrada Alfredo dos Santos - EMEI Paiol

Volta – Tarde (Primeira Viagem - 16h00)

EMEI Paiol

1. Estrada Alfredo dos Santos
2. Rodovia Oswaldo Cruz, 4276
3. Restaurante Norma da Casa
4. Rodovia Oswaldo Cruz
5. Estrada Alfredo dos Santos, 3250

Volta – Tarde (Segunda Viagem - 16h50)

EMEI Paiol

1. Estrada Alfredo dos Santos, 2080
2. Rodovia Oswaldo Cruz, 4276
3. Restaurante Norma da Casa
4. Estrada Municipal do Rio Comprido
5. Rua Ivan de Souza Lopes
6. Rodovia Oswaldo Cruz, 4276

Prefeitura Municipal de Taubaté

Estado de São Paulo

Mapa da linha bairro Ribeirão das Almas (Serrinha) x EMEI Paiol – Início manhã (6h20) → Sentido EMEI Paiol – 27,2 Km

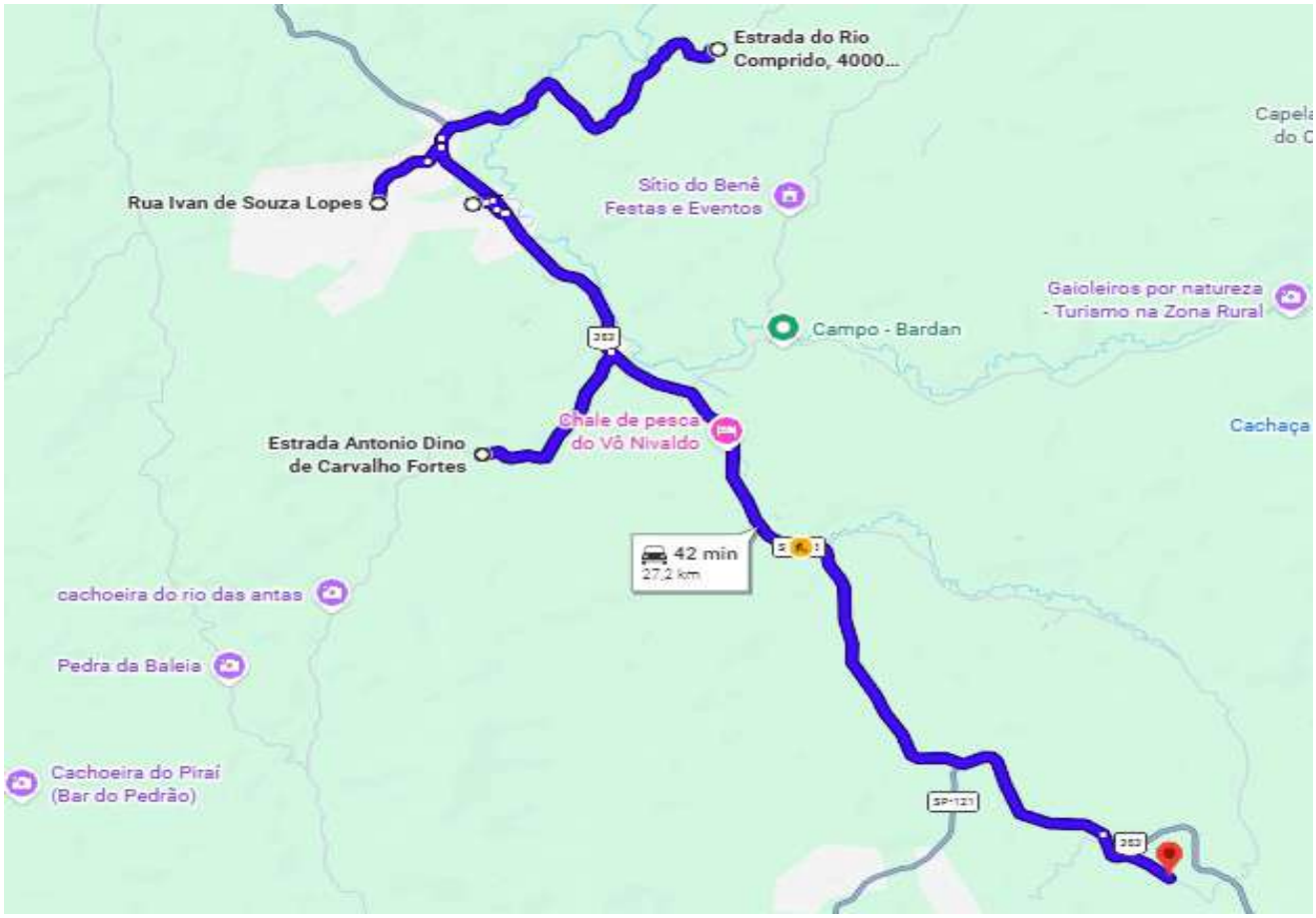

Mapa da linha bairro Ribeirão das Almas (Serrinha) x EMEI Paiol – Volta – Manhã / Entrada - Tarde (11h15/12h30) → Sentido EMEI Paiol – 94 Km

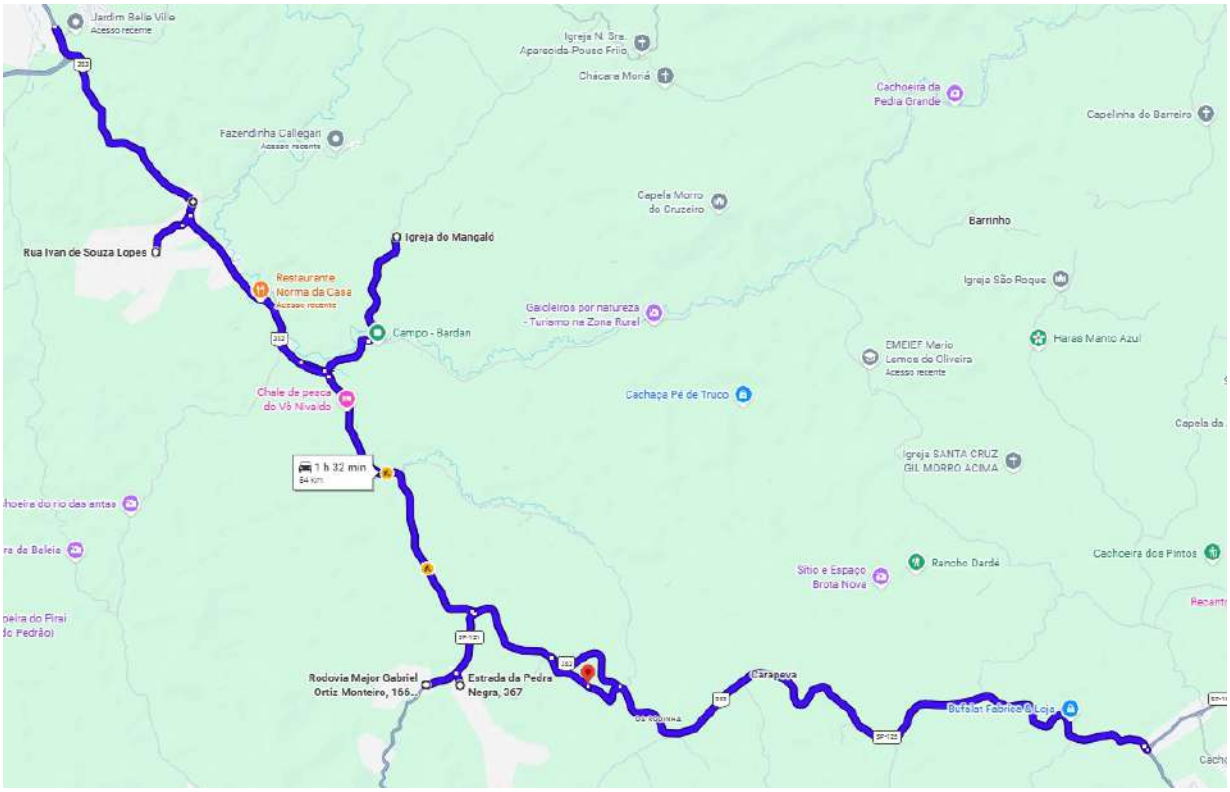

Mapa da linha bairro Ribeirão das Almas (Serrinha) x EMEI Paiol – Volta (Primeira Viagem - 16h00) – 51,6 Km



Mapa da linha bairro Ribeirão das Almas (Serrinha) x EMEI Paiol – Volta (Segunda Viagem - 16h50) – 70,8 Km



ESCOLA DO PAIOL Estrada Municipal Alfredo dos Santos, nº 2305, Bairro: Paiol	
LINHA 11:	**PAIOL X MANGALOT/CAIEIRAS**
Horários da escola:	Manhã → 7h00 às 11h30/*12h20 (6ª Aula – Terças e Sextas-feiras)
	Tarde → 13h00 às 17h00
	Integral → 07h00 às 16h00
Itinerários:	**Mangalot/Caieiras x EMEI Paiol**. Em função dos atuais estudantes residentes nessa região, o veículo deverá realizar as rotas descritas nos períodos manhã e tarde.
Início do serviço manhã (Primeira Viagem)	Às **06h30** na Estrada do Laranjal – Caieiras para iniciar o trajeto, chegando na EMEI Paiol às 7h30.
Saída da aula manhã (Primeira Viagem):	Às **11h30** os estudantes terminam as aulas na EMEIEF Caieiras, embarcam no veículo e seguem até a Estrada do Graminha , levando os estudantes de volta para suas respectivas residências.
Entrada da aula tarde:	Previsão de chegada do veículo na EMEIEF Caieiras é às **12h35**. Desembarque total dos alunos para as aulas da tarde.

Prefeitura Municipal de Taubaté

Estado de São Paulo

Saída da aula tarde (Primeira Viagem):	Ás **16h20** os estudantes terminam as aulas na EMEI Paiol, embarcam no veículo e os veículos seguem até Mangalot e Laranjal levando os estudantes de volta para suas respectivas residências.
VEÍCULO:	**MANHÃ** → 1 (um) veículo(s) com capacidade mínima de 18 (dezoito) assentos
	TARDE → 1 (um) veículo(s) com capacidade mínima de 18 (dezoito) assentos

ITINERÁRIOS A SEREM PERCORRIDOS

Ida - Manhã (6h30) → Sentido EMEI Paiol

1. Estrada Municipal Geraldo Cursino de Moura
2. Estrada do Laranjal
3. Rodovia Oswaldo Cruz
4. Rodovia Major Gabriel Ortiz Monteiro
5. Roça da Jéssica
6. Rodovia Major Gabriel Ortiz Monteiro
7. Rodovia Oswaldo Cruz
8. Estrada Alfredo dos Santos – EMEI Paiol

Volta – Manhã (11h30 e 12h30) → Sentido Bairro Graminha

EMEIEF Caieiras

1. Estrada Municipal Geraldo Cursino de Moura
2. Estrada da Graminha

Volta - Tarde (16h20) → Sentido bairro Caieiras

EMEI Paiol

1. Rodovia Major Gabriel Ortiz Monteiro
2. Estrada da Pedra Negra
3. Rodovia Oswaldo Cruz
4. Estrada Municipal Geraldo Cursino de Moura
5. Estrada do Laranjal
6. Estrada Municipal Geraldo Cursino de Moura
7. Estrada do Mangalot

Mapa da linha bairro Mangalot/Caieiras x EMEI Paiol – Ida e volta (6h30 e 16:20) – 43,4 Km

Prefeitura Municipal de Taubaté

Estado de São Paulo



Mapa da linha bairro Mangalot/Caieiras x EMEI Paiol – Volta (11h30 e 12h30) – 14,4 Km



Prefeitura Municipal de Taubaté

Estado de São Paulo

ESCOLA DA SANTA LUZIA RURAL Estrada Municipal Joaquim Mendes Pereira, nº 18, Bairro: Santa Luzia Rural	
LINHA 12:	**EMEF SANTA LUZIA RURAL X BAIRRO RIBEIRÃO DAS ALMAS (SERRINHA)**
Horários da escola:	Manhã → 7h00 às 11h30
	Tarde → 13h00 às 17h30
Itinerários:	**Bairro Ribeirão das Almas x EMEF Santa Luzia Rural**. Em função dos atuais estudantes residentes nessa região, o veículo deverá realizar as rotas descritas nos períodos manhã e tarde.
Início do serviço manhã	Às **6h20** na Estrada do Rio Comprido, bairro Ribeirão das Almas, para iniciar o trajeto, chegando na EMEF Santa Luzia Rural até as **6h55**.
Saída da aula manhã:	Às **11h30** os estudantes terminam as aulas, embarcam no veículo e os veículos seguem para o bairro Ribeirão das Almas (Serrinha) levando os estudantes de volta para suas respectivas residências. O veículo percorrerá novamente o trajeto e nesse caminho haverá embarque e desembarque de alunos.
Entrada da aula tarde:	Previsão de chegada do veículo às **12h25.** Desembarque total dos alunos para as aulas da tarde.
Saída da aula tarde:	O veículo deverá retornar à EMEF Santa Luzia Rural para a saída dos estudantes às **17h00.**
VEÍCULO:	MANHÃ → 1 (um) veículo com capacidade mínima de **18 (dezoito)** assentos
	TARDE → 1 (um) veículo com capacidade mínima de **18 (dezoito)** assentos

ITINERÁRIOS A SEREM PERCORRIDOS

Início manhã (6h20) → Sentido EMEF Santa Luzia Rural

1. Estrada do Rio Comprido
2. Rodovia Oswaldo Cruz
3. Estrada Municipal Joaquim Mendes Pereira
   EMEF Santa Luzia Rural

Itinerário de Volta (11h30 e 17h00) → Sentido bairro Ribeirão das Almas

EMEF Santa Luzia Rural

1. Estrada Municipal Joaquim Mendes Pereira
2. Rodovia Oswaldo Cruz
3. Estrada Municipal do Rio Comprido

Prefeitura Municipal de Taubaté

Estado de São Paulo

Mapa da linha bairro Ribeirão das Almas (Serrinha) x EMEF Santa Luzia Rural – ida e volta (6h20, 11h30, 12h20 e 17h00) – 13,5 Km



Prefeitura Municipal de Taubaté

Estado de São Paulo

ESCOLA DA SANTA LUZIA RURAL Estrada Municipal Joaquim Mendes Pereira, nº 18, Bairro: Santa Luzia Rural	
LINHA 13:	**EMEF SANTA LUZIA RURAL X PEDRA NEGRA**
Horários da escola:	Manhã → 7h00 às 11h30
	Tarde → 13h00 às 17h30
Itinerários:	**Bairro Pedra Negra x EMEF Santa Luzia Rural**. Em função dos atuais estudantes residentes nessa região, o veículo deverá realizar as rotas descritas nos períodos manhã e tarde.
Início do serviço manhã	Às **6h20** na Estrada Pedra Negra, para iniciar o trajeto, chegando na EMEF Santa Luzia Rural até as **6h55**.
Saída da aula manhã:	Às **11h30** os estudantes terminam as aulas, embarcam no veículo e os veículos seguem para o bairro Ribeirão das Almas (Serrinha) levando os estudantes de volta para suas respectivas residências. O veículo percorrerá novamente o trajeto e nesse caminho haverá embarque e desembarque de alunos.
VEÍCULO:	MANHÃ → 1 (um) veículo com capacidade mínima de **18 (dezoito)** assentos
	TARDE → 1 (um) veículo com capacidade mínima de **18 (dezoito)** assentos

ITINERÁRIOS A SEREM PERCORRIDOS

Início manhã (6h20) → Sentido EMEF Santa Luzia Rural

1. Estrada da Pedra Negra
2. Rodovia Major Gabriel Ortiz Monteiro
3. Rodovia Oswaldo Cruz
4. Estrada Municipal Joaquim Mendes Pereira
   EMEF Santa Luzia Rural

Itinerário de Volta (11h30) → Sentido bairro Pedra Negra

EMEF Santa Luzia Rural

1. Estrada Municipal Joaquim Mendes Pereira
2. Rodovia Oswaldo Cruz
3. Rodovia Major Gabriel Ortiz Monteiro
4. Estrada da Pedra Negra

Prefeitura Municipal de Taubaté

Estado de São Paulo

Mapa da linha bairro Pedra Negra x EMEF Santa Luzia Rural – ida e volta (6h20, 11h30 e 12h30) – 8,9Km

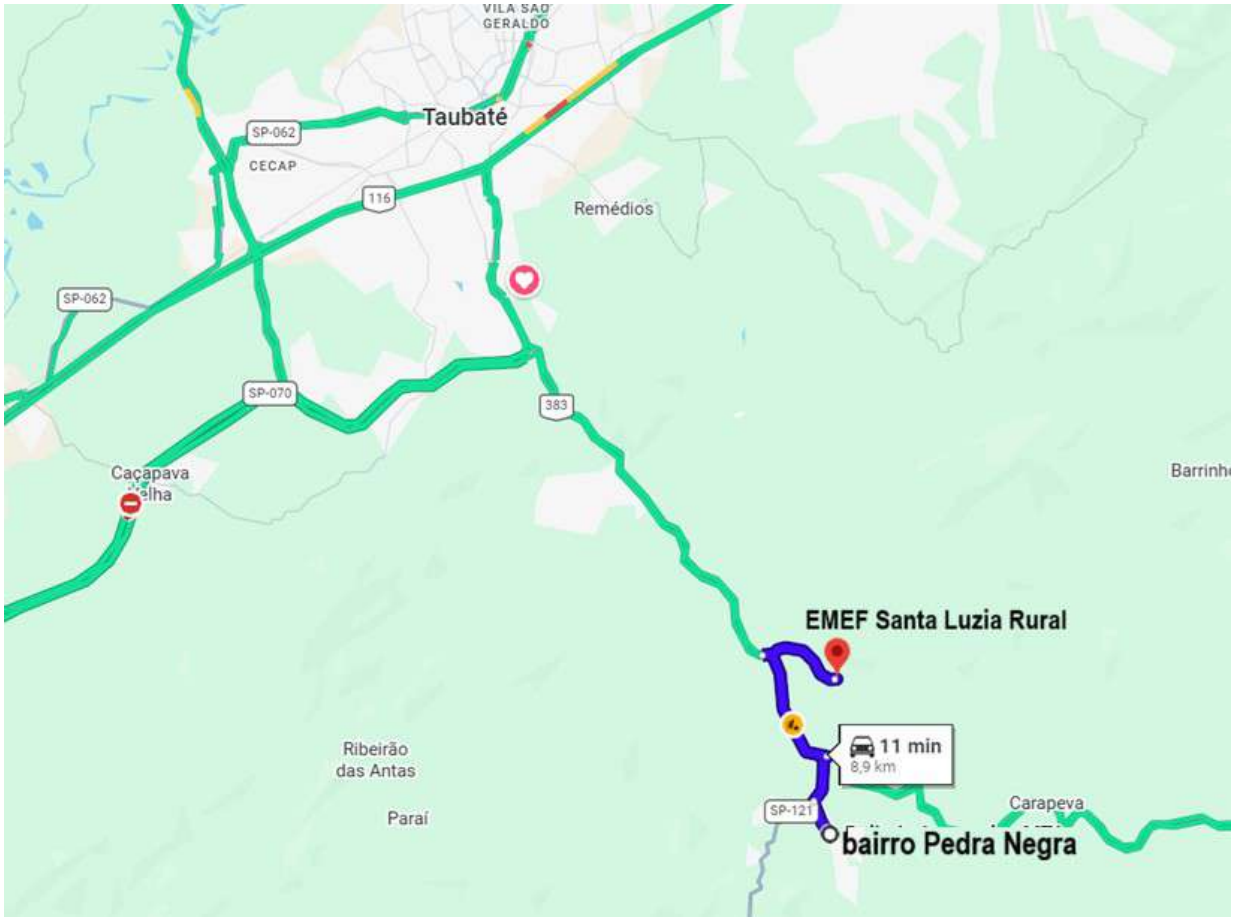

Prefeitura Municipal de Taubaté

Estado de São Paulo

ESCOLA DA SANTA LUZIA RURAL Estrada Municipal Joaquim Mendes Pereira, nº 18, Bairro: Santa Luzia Rural	
LINHA 14:	**SANTA LUZIA RURAL X RIO DAS ANTAS/MANGA-LOT**
Horários da escola:	Manhã → 7h00 às 11h30/*12h20 (6ª Aula – Terças e Sextas-feiras)
	Tarde → 13h00 às 17h00
	Integral → 07h00 às 16h00
Itinerários:	**Rio das Antas/Mangalot x EMEF Santa Luzia Rural**. Em função dos atuais estudantes residentes nessa região, o veículo deverá realizar as rotas descritas nos períodos manhã e tarde.
Início do serviço manhã (Primeira Viagem)	As **06h15** inicia o trajeto no Serrinha e desembarca na EMEF Registro.
Início do serviço manhã (Segunda Viagem)	As **07h00** inicia o trajeto na Rodovia Oswaldo Cruz até a EMEF Santa Luzia Rural (Estrada Municipal Joaquim Mendes Pereira)
Saída da aula manhã (Primeira Viagem):	Às **11h30** os estudantes terminam as aulas, embarcam no veículo e os veículos seguem para a Rodovia Major Gabriel Ortiz Monteiro levando os estudantes de volta para suas respectivas residências. O veículo percorrerá novamente o trajeto e nesse caminho haverá embarque e desembarque de alunos.
Saída da aula tarde (Primeira Viagem):	Às **16h30** os estudantes terminam as aulas na EMEF Santa Luzia Rural embarcam no veículo levando os estudantes de volta para suas respectivas residências.
Saída da aula tarde (Segunda Viagem):	O veículo deverá retornar à EMEF Santa Luzia Rural para a saída dos estudantes às **17h00**.
VEÍCULO:	**MANHÃ** → 1 (um) veículo(s) com capacidade mínima de 18 (dezoito) assentos
	TARDE → 1 (um) veículo(s) com capacidade mínima de 18 (dezoito) assentos

ITINERÁRIOS A SEREM PERCORRIDOS

Início do serviço manhã (Primeira Viagem)

01. Estrada Rio das Antas
02. EE Jose Mazella - Rodovia Oswaldo Cruz
03. Estrada Geraldo Cursino de Moura
04. Estrada o Mangalot
05. Estrada Geraldo Cursino de Moura
06. EE Jose Mazella - Rodovia Oswaldo Cruz

Início do serviço manhã (Segunda Viagem)

01. EMEIEF Braz Silvério Lemes - Estr. Santa Luzia Rural - Taubaté, SP
02. Rodovia Oswaldo Cruz-
03. EMEIEF Braz Silvério Lemes - Estr. Santa Luzia Rural - Taubaté, SP

Início do serviço manhã (Terceira Viagem)

01. Estrada Antonio Dino de Carvalho Fortes
02. Rodovia Oswaldo Cruz
03.Estrada Municiapl Joaquim Mendes Pereira
04. Estrada Santa Luzia Rural
05. Rodovia Oswaldo Cruz, 2110
06. EMEIEF Braz Silvério Lemes - Estr. Santa Luzia Rural - Taubaté, SP

Volta - Manhã (Primeira Viagem - 11h00)

Estrada Santa Luzia Rural - EMEIEF Santa Luzia Rural
Rodovia Oswaldo Cruz
Estrada Geraldo Cursino de Moura
Estrada o Mangalot

Volta - Manhã (Segunda Viagem - 12h00)

Estrada Antonio Dino de Carvalho Fortes
Rodovia Oswaldo Cruz
Estrada Municipal Joaquim Mendes Pereira
Estrada Santa Luzia Rural, 1700 - Retorna
Rodovia Oswaldo Cruz, 2110
Estrada Santa Luzia Rural - EMEIEF Santa Luzia Rural

Volta (Segunda Viagem - 16h30)

Estrada Santa Luzia Rural - EMEIEF Santa Luzia Rural
Rodovia Oswaldo Cruz
Estrada Antonio Dino de Carvalho Fortes
Rodovia Oswaldo Cruz, 2110
Estrada Quilombinho
Estrada Santa Luzia Rural

Volta (Terceira Viagem - 17h00)

Estrada Santa Luzia Rural - EMEIEF Santa Luzia Rural
Roça da Jéssica
Rodovia Oswaldo Cruz, 2120
Igreja Santa Cruz
Marginal Rio das antas

Mapa da linha bairro Rio das Antas / Mangalot x EMEF Santa Luzia Rural – Ida - Manhã (Primeira Viagem - 07h10) – 5,5 Km

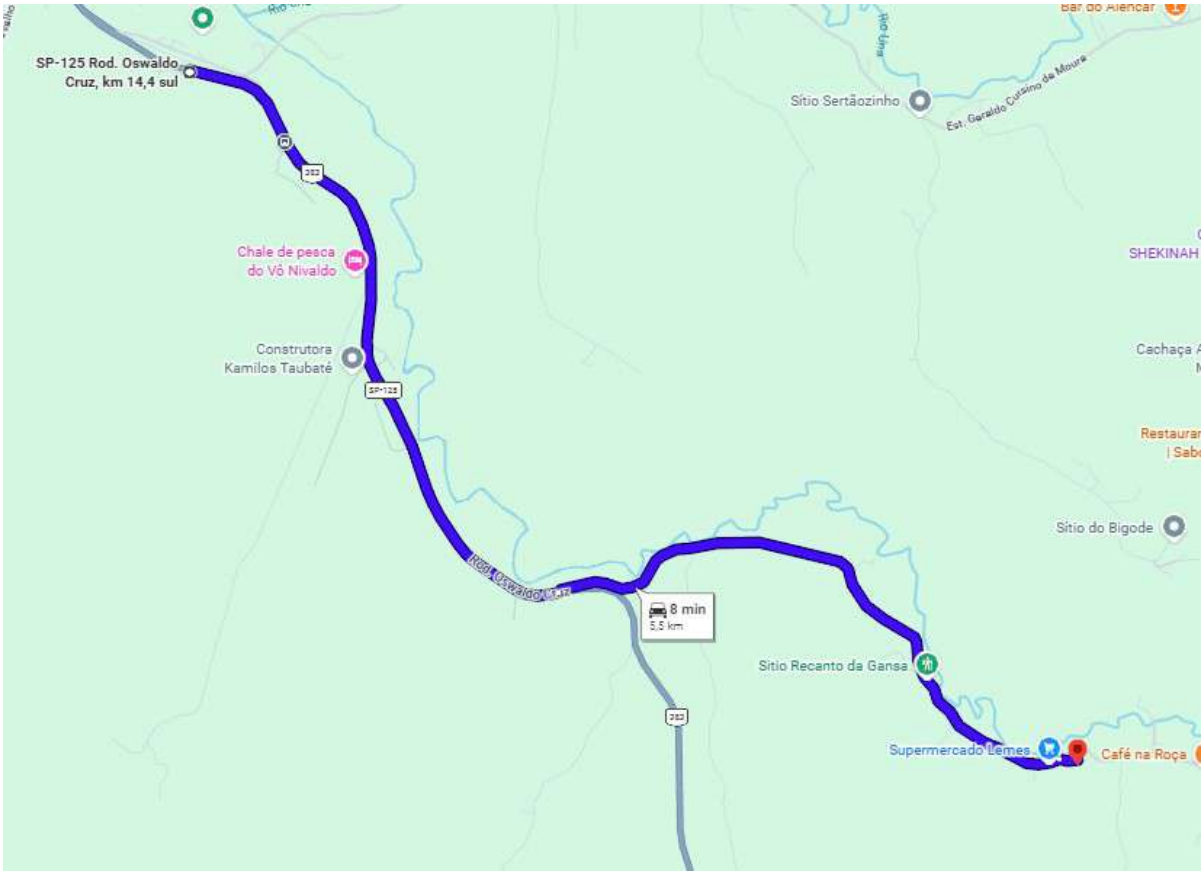

Mapa da linha bairro Rio das Antas / Mangalot x EMEF Santa Luzia Rural – Volta - Manhã (Primeira Viagem - 11h00) – 10,9 Km



Mapa da linha bairro Rio das Antas / Mangalot x EMEF Santa Luzia Rural – Volta - Manhã (12h00) – 35,3 Km

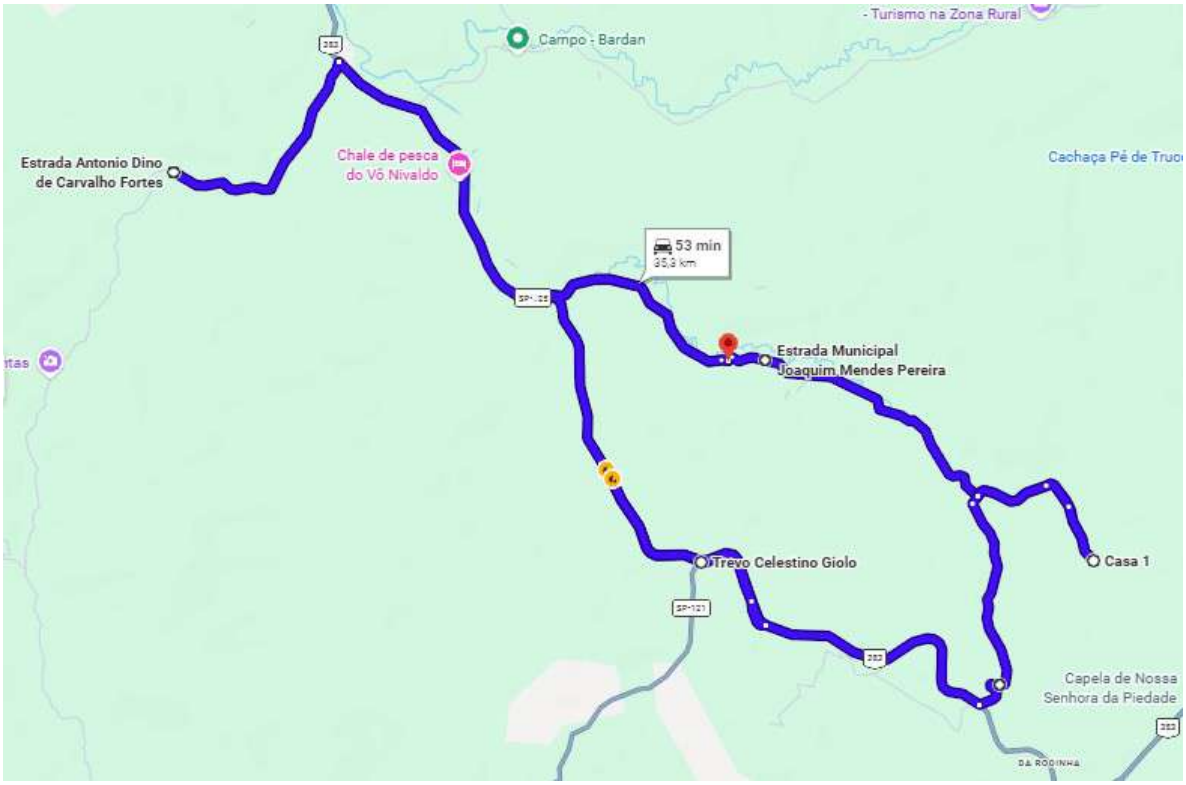

Mapa da linha bairro Rio das Antas / Mangalot x EMEF Santa Luzia Rural – Volta - Tarde (16h30) – 18,2 Km



Mapa da linha bairro Rio das Antas / Mangalot x EMEF Santa Luzia Rural – Tarde (17h00) – 37 Km

Prefeitura Municipal de Taubaté

Estado de São Paulo



ESCOLA MARLENE MIRANDA

Prefeitura Municipal de Taubaté

Estado de São Paulo

Estrada Municipal Amacio Mazzaropi, nº 691, (Itapecerica de Baixo) - Bairro: Marlene Miranda	
LINHA 15:	**MARLENE MIRANDA X BARACÉIA**
Horários da escola:	Manhã → 7h00 às 11h30/*12h20 (6ª Aula – Terças e Sextas-feiras)
	Tarde → 13h00 às 17h00
	Integral → 07h00 às 16h00
Itinerários:	**Baracéia x EMEF Marlene Miranda**. Em função dos atuais estudantes residentes nessa região, o veículo deverá realizar as rotas descritas nos períodos manhã e tarde.
Início do serviço manhã (Primeira Viagem)	Às **6h00** no bairro Baracéia para iniciar o trajeto, chegando na EE Roque de Castro Reis até as **6h50**.Chegada na EMEIF Emilio Amadei Beringhs 07h00 e EMEI Eunice Palucci **a 07h10.**
Saída da aula manhã (Primeira Viagem):	Às **11h30** os estudantes terminam as aulas, embarcam no veículo e os veículos seguem para o bairro Baracéia levando os estudantes de volta para suas respectivas residências. O veículo percorrerá novamente o trajeto e nesse caminho haverá embarque e desembarque de alunos.
Saída da aula manhã (Segunda Viagem):	Às **12h20** os alunos da EE Roque de Castro Reis terminam as aulas, embarcam no veículo e seguem para o bairro Baracéia.
Saída da aula tarde (Primeira Viagem):	Às **16h20** os estudantes terminam as aulas na EMEIF Emilio Amadei Beringhs e EMEI Eunice Palucci embarcam no veículo para o bairro Baracéia levando os estudantes de volta para suas respectivas residências.
Saída da aula tarde (Segunda Viagem):	Às **17h20** os estudantes terminam as aulas na EMEIF Emilio Amadei Beringhs embarcam no veículo para o bairro Baracéia levando os estudantes de volta para suas respectivas residências.
VEÍCULO:	**MANHÃ → 01 (um)** veículo(s) com capacidade mínima de **18 (dezoito)** assentos
	TARDE → 01 (um) veículo(s) com capacidade mínima de**18 (dezoito)** assentos

ITINERÁRIOS A SEREM PERCORRIDOS

Ida - Manhã (07h00)

Estrada Antonio de Angelis
Rodovia Oswaldo Cruz
Av Professora Escolástica Maria de Jesus
Av Manoel dos Santos
Av Professora Escolástica Maria de Jesus
Rodovia Oswaldo Cruz
Estrada Municipal Itapecerica
Estrada de Itapecerica de Baixo
EMEF Marlene Miranda

Volta - Manhã (11h30) / Volta - Tarde (16h30 / 17h30)

EMEF Marlene Miranda
Estrada de Itapecerica de Baixo
Estrada Municipal Itapecerica
Rodovia Oswaldo Cruz
Av Professora Escolástica Maria de Jesus
Av Manoel dos Santos
Av Professora Escolástica Maria de Jesus
Rodovia Oswaldo Cruz
Estrada Antonio de Angelis

Volta - Manhã (12h20)

Estrada Antonio de Angelis
Rodovia Oswaldo Cruz
Estrada Municipal Itapecerica

Prefeitura Municipal de Taubaté

Estado de São Paulo

Estrada de Itapecerica de Baixo
EMEF Marlene Miranda

Mapa da linha Estrada Municipal Antônio de Angelis x EMEF Marlene Miranda – Ida - Manhã (07h00) / Volta - Manhã (11h30) / Volta - Tarde (16h30 / 17h30) – 13,7 Km



Prefeitura Municipal de Taubaté

Estado de São Paulo

Mapa da linha Estrada Municipal Antônio de Angelis x EMEF Marlene Miranda – Volta - Manhã (12h20) – 12,7 Km

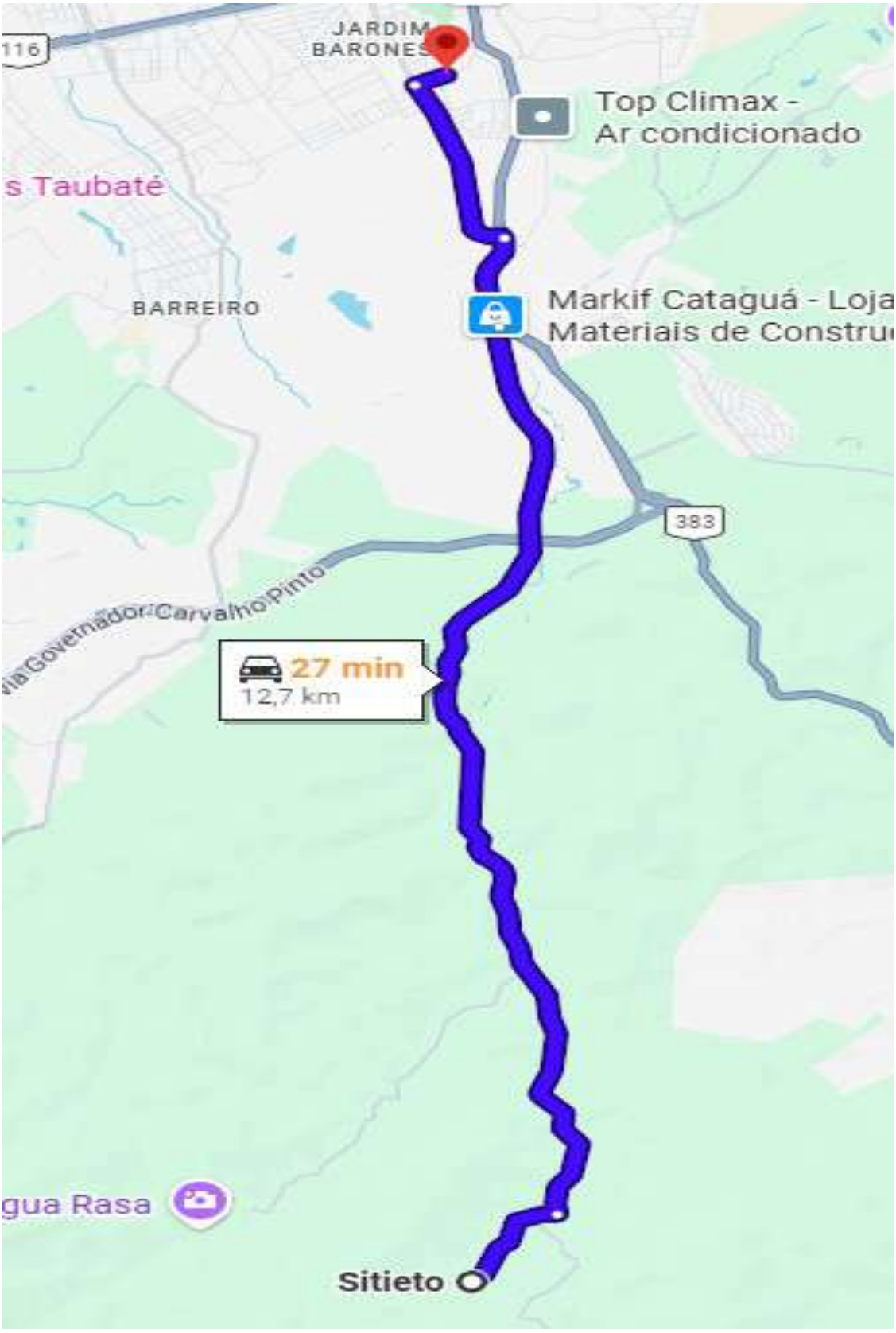

Prefeitura Municipal de Taubaté

Estado de São Paulo

ESCOLA MARLENE MIRANDA

Estrada Municipal Amacio Mazzaropi, nº 691, (Itapecerica de Baixo) - Bairro: Marlene Miranda

LINHA 16:	**MARLENE MIRANDA X RODOVIA OSWALDO CRUZ**
Horários da escola:	Manhã → 7h00 às 11h30/*12h20 (6ª Aula – Terças e Sextas-feiras)
	Tarde → 13h00 às 17h00
	Integral → 07h00 às 16h00
Itinerários:	**Rodovia Oswaldo Cruz x EMEF Marlene Miranda**. Em função dos atuais estudantes residentes nessa região, o veículo deverá realizar as rotas descritas nos períodos manhã e tarde.
Início do serviço manhã (Primeira Viagem)	Às **6h15** na Rodovia Oswaldo Cruz para iniciar o trajeto EMEIF Emilio Amadei Beringhs até as **6h55 e na EMEI Eunice Palucci as 07h00.**
Saída da aula manhã (Primeira Viagem):	Às **11h30**, embarcam no veículo e o seguem para a Rodovia Oswaldo Cruz levando os estudantes de volta para suas respectivas residências. O veículo percorrerá novamente o trajeto e nesse caminho haverá embarque e desembarque de alunos. Chegando na EMIEF Emilio Amadei Beringhs as **12h15**.
Saída da aula tarde (Primeira Viagem):	Às **16h20** os estudantes terminam as aulas na EMEIF Emilio Amadei Beringhs e as **16h25** EMEI Eunice Palucci embarcam no veículo para a Rodovia Oswaldo Cruz levando os estudantes de volta para suas respectivas residências.
Saída da aula tarde (Segunda Viagem):	Às **17h20** os estudantes terminam as aulas na EMEIF Emilio Amadei Beringhs embarcam no veículo para a Rodovia Oswaldo Cruz levando os estudantes de volta para suas respectivas residências.
VEÍCULO:	**MANHÃ → 01(um)** veículo(s) com capacidade mínima de 22 assentos
	TARDE → 01 (um) veículo(s) com capacidade mínima de 22 assentos

ITINERÁRIOS A SEREM PERCORRIDOS

Ida - Manhã (07h00)

Rodovia Oswaldo Cruz (SP-125), - Km 14
Rua Dr. Carlos Nogueira Barbosa
Via de Acesso
R. Violante Siqueira
Rodovia Oswaldo Cruz (SP-125) - Sentido Ubatuba - Retorna
Rodovia Oswaldo Cruz (SP-125) - Sentido Taubaté - Retorna Trevo
Estrada Itapecerica de Baixo - EMEF Marlene Miranda

Ida - Tarde (13h00)

Avenida Um - Condomínio Belle Ville - Retorna
Rodovia Oswaldo Cruz (SP-125) - Sentido Taubaté - Retorna Trevo
Estrada Municipal Itapecerica
Estrada Itapecerica de Baixo - EMEF Marlene Miranda

Volta - Manhã (11h30) / Volta - Tarde (16h20)

EMEF Marlene Miranda
Estrada Itapecerica de Baixo
Estrada Itapecerica

Prefeitura Municipal de Taubaté

Estado de São Paulo

Rodovia Oswaldo Cruz (SP-125) - Sentido Taubaté -
Retorna Trevo
R. Violante Siqueira
Via de Acesso
Rua Dr. Carlos Nogueira Barbosa
Rodovia Oswaldo Cruz (SP-125), - Km 14

Volta - Tarde (17h20)

EMEF Marlene Miranda

Estrada Itapecerica de Baixo
Estrada Municipal Itapecerica
Rodovia Oswaldo Cruz (SP-125) - Sentido Taubaté -
Retorna Trevo
Avenida Um - Condomínio Belle Ville

Mapa da linha Rodovia Oswaldo Cruz x EMEF Marlene Miranda – Ida - Manhã (07h00) / Mapa - Volta (Primeira Viagem – 11h30) / Mapa - Volta (Segunda Viagem - 16h20) – 16,5 Km

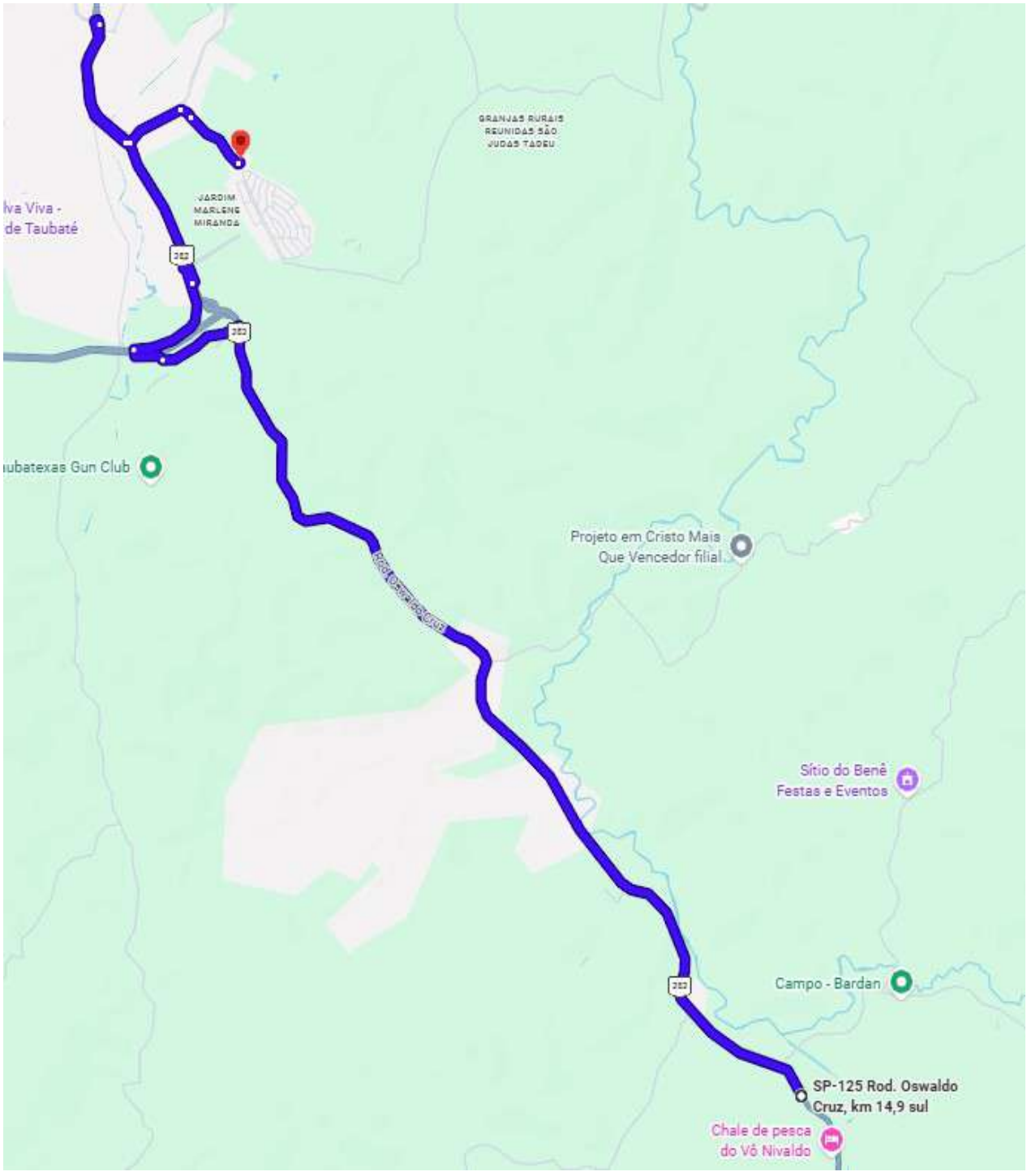

Mapa da linha Rodovia Oswaldo Cruz x EMEF Marlene Miranda – Ida - Tarde (13h00) / Volta - Tarde (17h20) – 6,1 Km

Prefeitura Municipal de Taubaté

Estado de São Paulo

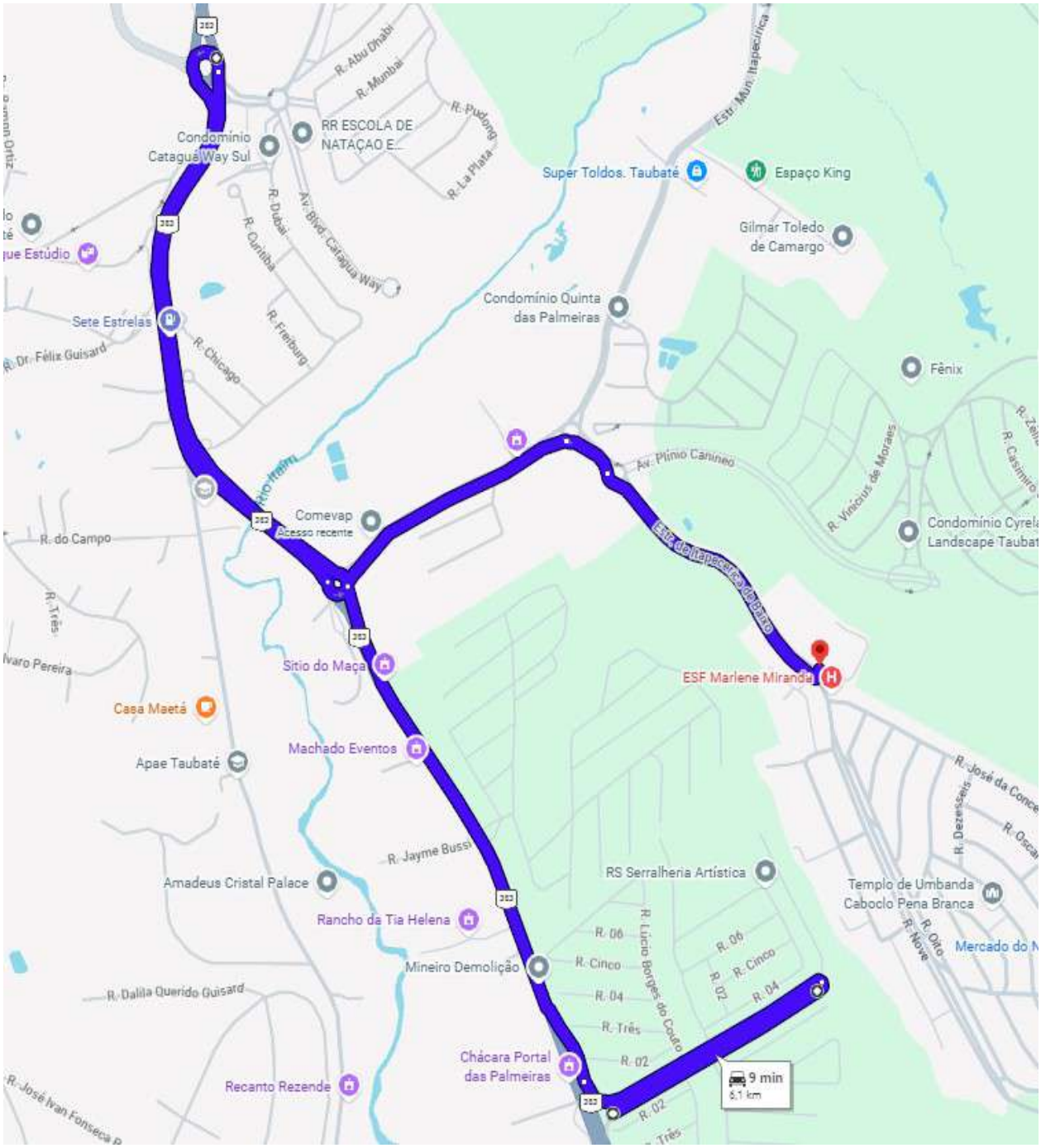

ESCOLA MARLENE MIRANDA

Prefeitura Municipal de Taubaté

Estado de São Paulo

Estrada Municipal Amacio Mazzaropi, nº 691, (Itapecerica de Baixo) - Bairro: Marlene Miranda	
LINHA 17:	**MARLENE MIRANDA X CATAGUÁ**
Horários da escola:	Manhã → 7h00 às 11h30/*12h20 (6ª Aula – Terças e Sextas-feiras)
	Tarde → 13h00 às 17h00
	Integral → 07h00 às 16h00
Itinerários:	**Cataguá x EMEF Marlene Miranda**. Em função dos atuais estudantes residentes nessa região, o veículo deverá realizar as rotas descritas nos períodos manhã e tarde.
Início do serviço manhã (Primeira Viagem)	Às **6h20** no bairro Cataguá para iniciar o trajeto, chegando na EMEIF Emilio Amadei Beringhs até as **6h40**.
Início do serviço manhã (Segunda Viagem)	Às **6h50** no bairro Cataguá chegando na EMEI Cataguá 07h10 depois na EMEIF Emilio Amadei Beringhs as 07h30.
Saída da aula manhã (Segunda Viagem):	Às **11h20**, embarcam no veículo e o seguem para o bairro Cataguá levando os estudantes de volta para suas respectivas residências. O veículo percorrerá novamente o trajeto e nesse caminho haverá embarque e desembarque de alunos.
Saída da aula tarde (Primeira Viagem):	Às **15h45** embarcam na EMEI Cataguá e desembarca na EMEI Eunice Paluc-ci.
Saída da aula tarde (Segunda Viagem):	Às **16h30** os estudantes terminam as aulas na EMEIF Emilio Amadei Beringhs e EMEI Eunice Palucci embarcam no veículo para o bairro do Cataguá levan-do os estudantes de volta para suas respectivas residências.
Saída da aula tarde (Terceira Viagem):	Às **17h20** os estudantes terminam as aulas na EMEIF Emilio Amadei Beringhs embarcam no veículo para o bairro Cataguá levando os estudantes de volta para suas respectivas residências.
VEÍCULO:	**MANHÃ → 01 (um)** veículo(s) com capacidade mínima de 32 assentos
	TARDE → 01 (um) veículo(s) com capacidade mínima de 32 assentos

ITINERÁRIOS A SEREM PERCORRIDOS

Ida - Manhã (Primeira Viagem - 06h20) / Ida - Manhã (Segunda Viagem - 06h50)

Estrada Antonio de Angelis, 3111

Rodovia Oswaldo Cruz

Estrada Municipal Itapecerica

Estrada de Itapecerica de Baixo - EMEF Marlene Miranda

Volta (Primeira Viagem - 11h20) / Volta (Terceira Viagem - 16h30) / Volta (Terceira Viagem - 17h20)

Estrada de Itapecerica de Baixo - EMEF Marlene Miranda

Estrada Municipal Itapecerica

Rodovia Oswaldo Cruz

Estrada Antonio de Angelis, 3111

Volta (Segunda Viagem - 15h45)

Estrada de Itapecerica de Baixo - EMEF Marlene Miranda

Estrada Municipal Itapecerica

Rodovia Oswaldo Cruz

Estrada Antônio de Angelis - EMEI Cataguá

Prefeitura Municipal de Taubaté

Estado de São Paulo

Mapa da linha bairro Cataguá x EMEF Marlene Miranda – Ida - Manhã (Primeira Viagem - 06h20) / Ida - Manhã (Segunda Viagem - 06h50) - 5 Km

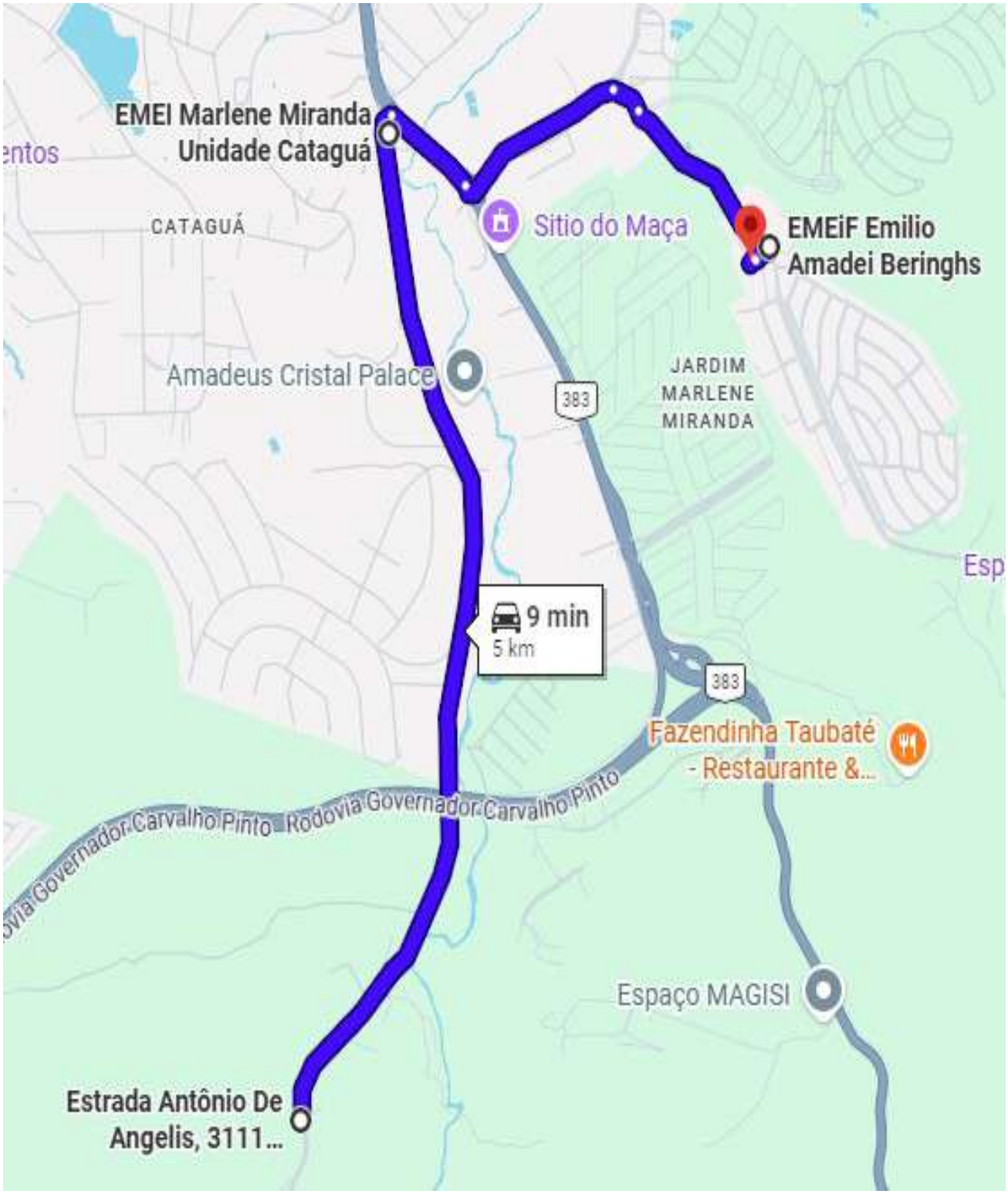

Prefeitura Municipal de Taubaté

Estado de São Paulo

Mapa da linha bairro Cataguá x EMEF Marlene Miranda – Volta (Primeira Viagem – 11h20/12h20) Volta (Terceira Viagem - 16h30) / Volta (Terceira Viagem - 17h20) – 6,6 Km



Prefeitura Municipal de Taubaté

Estado de São Paulo

Mapa da linha bairro Cataguá x EMEF Marlene Miranda – Volta (Segunda Viagem - 15h45) – 1,8 Km



Prefeitura Municipal de Taubaté

Estado de São Paulo

ESCOLA MARLENE MIRANDA

Estrada Municipal Amacio Mazzaropi, nº 691, (Itapecerica de Baixo) - Bairro: Marlene Miranda

LINHA 18:	**MARLENE MIRANDA X ITAPECERICA**
Horários da escola:	Manhã → 7h00 às 11h30/*12h20 (6ª Aula – Terças e Sextas-feiras)
	Tarde → 13h00 às 17h00
	Integral → 07h00 às 16h00
Itinerários:	**Itapecerica x EMEF Marlene Miranda**. Em função dos atuais estudantes residentes nessa região, o veículo deverá realizar as rotas descritas nos períodos manhã e tarde.
Início do serviço manhã (Primeira Viagem)	Às **6h20** no bairro Itapecerica (Fazenda boa Esperança) para iniciar o trajeto, chegando na EMEIF Emilio Amadei Beringhs até as 6h55 e na EMEI Eunice Palucci as 07h00.
Início do serviço manhã (Segunda Viagem)	Às **07h10** na Fazenda boa Esperança e desembarca os alunos na EMEIF Emilio Amadei Beringhs 07h20 e depois na EMEI Imaculada 2 07h30. Retornando para EMEIF Emilio Amadei Beringhs com alunos do Condomínio dos Vale dos Cristais.
Saída da aula manhã (Segunda Viagem):	Às **11h20**, embarcam no veículo e o seguem para o EMEIF Amadei Beringhs e EMEI Eunice Palucci levando os estudantes de volta para suas respectivas residências. O veículo percorrerá novamente o trajeto e nesse caminho haverá embarque e desembarque de alunos.
Saída da aula tarde (Primeira Viagem):	Às **15h50** embarcam na EMEI Imaculada 2 e desembarca na Estrada Itapecerica, seguindo para o bairro Marlene Miranda.
Saída da aula tarde (Segunda Viagem):	Às **16h20** os estudantes terminam as aulas na EMEIF Emilio Amadei Beringhs e EMEI Eunice Palucci embarcam no veículo para a estrada Itapecerica (Fazenda Boa Esperança) levando os estudantes de volta para suas respectivas residências.
Saída da aula tarde (Terceira Viagem):	Às **17h20** os estudantes terminam as aulas na EMEIF Emilio Amadei Beringhs embarcam no veículo para a Estrada Itapecerica levando os estudantes de volta para suas respectivas residências.
VEÍCULO:	**MANHÃ → 01 (um)** veículo(s) com capacidade mínima de 18 (dezoito) assentos
	TARDE → 01 (um) veículo(s) com capacidade mínima de 18 (dezoito) assentos

ITINERÁRIOS A SEREM PERCORRIDOS

Ida - Manhã (Primeira Viagem - 06h20)

Estrada Municipal Amácio Mazzaropi, 1085
R. das Siriemas, 31 - Recanto Nosso Lar
Estr. de Itapecerica de Baixo - EMEF Marlene Miranda
Rua José Maria Moura Santos
Rua Georgina Gritti de Jesus, 110 - Retorna
Rua José Maria Moura Santos
Estr. de Itapecerica de Baixo - EMEF Marlene Miranda

Ida - Manhã (Segunda Viagem - 07h10)

EMEI Imaculada II
Rua Lindóia
Rua Imaculada Conceição
Estrada Municipal Itapecerica
Avenida José Belmiro dos Santos - Retorna
Avenida José Belmiro dos Santos
Estrada Municipal Itapecerica - EMEF Marlene Miranda
Estrada Municipal Itapecerica
Rua Nove
Estrada Itapecerica de Baixo, 1056.

Prefeitura Municipal de Taubaté

Estado de São Paulo

Volta - Manhã (Primeira Viagem - 11h20)

EMEF Marlene Miranda
Estrada Municipal Itapecerica
Rua Imaculada Conceição
Rua Lindóia
EMEI Imaculada II

Volta - Tarde (Primeira Viagem - 15h50) / (Segunda Viagem - 16h20)

EMEF Marlene Miranda
Estrada Itapecerica de Baixo
Rua Nove
Estrada Itapecerica de Baixo
Estrada Municipal Amácio Mazzaropi, 1056 - Retorna
Estrada Itapecerica de Baixo
Rua Nove
Estrada Itapecerica
Av. José Belmiro dos Santos
Rua Georgina Gritti de Jesus - Retorna
Av. José Belmiro dos Santos
Estrada Itapecerica
Rua Imaculada Conceição
Rua Lindóia
EMEI Imaculada II

Mapa da linha bairro do Itapecerica x EMEF Marlene Miranda – Ida - Manhã (Primeira Viagem – 06h20 e 17h20) – 10,1 Km

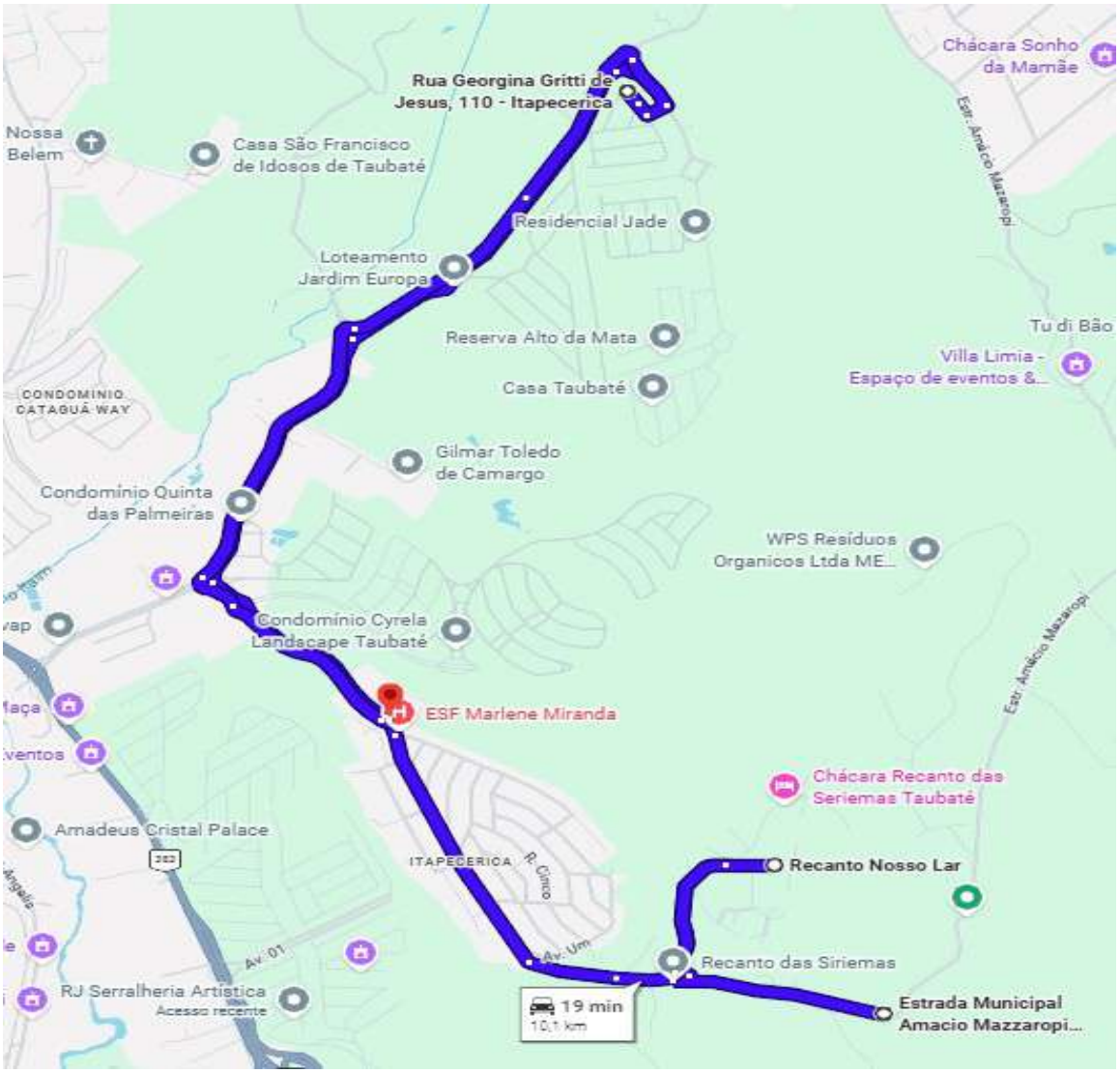

Prefeitura Municipal de Taubaté

Estado de São Paulo

Mapa da linha bairro do Itapecerica x EMEF Marlene Miranda – Ida - Manhã (Segunda Viagem - 07h10) – 9,3 Km

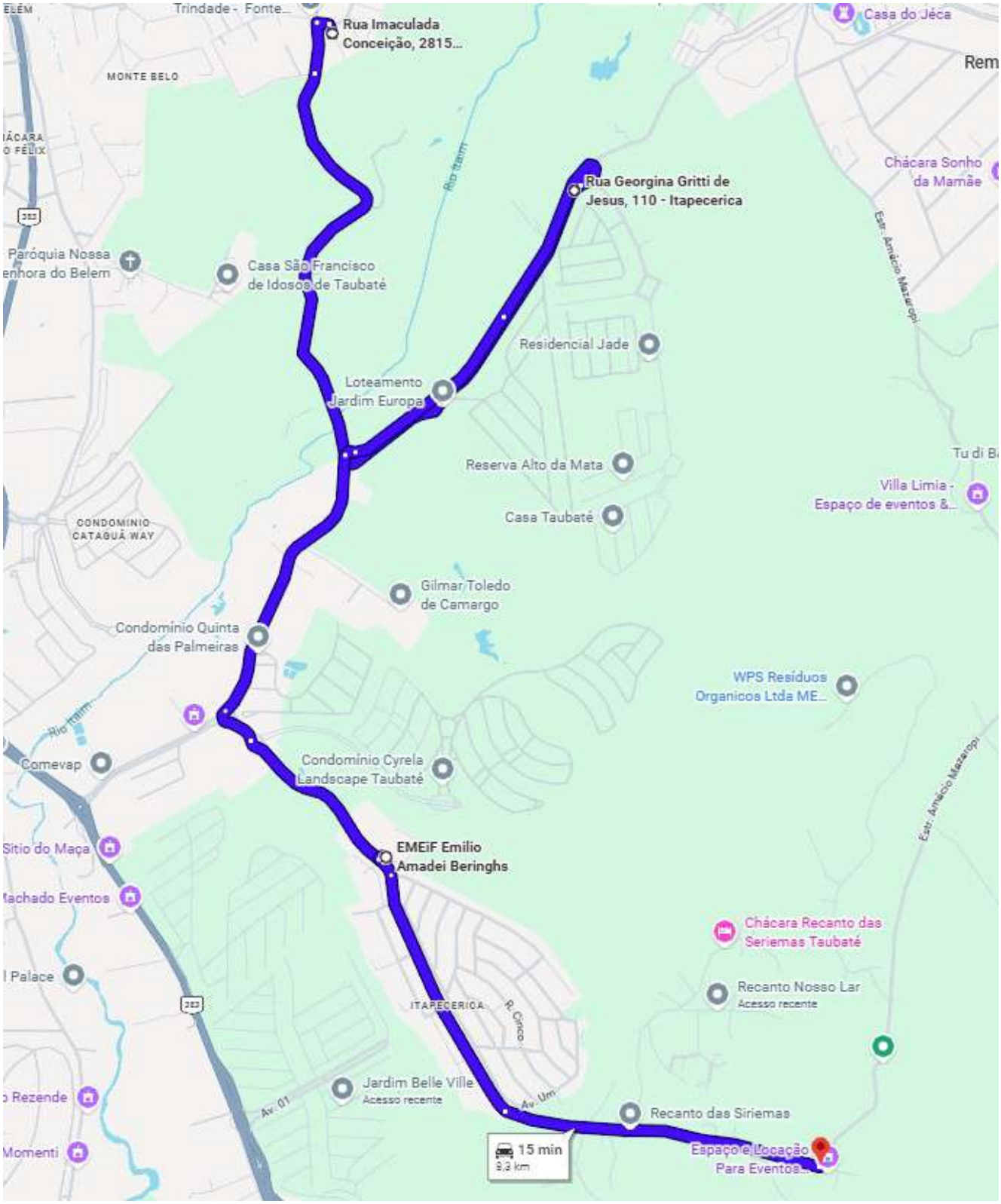

Prefeitura Municipal de Taubaté

Estado de São Paulo

Mapa da linha bairro do Itapecerica x EMEF Marlene Miranda – Volta - Manhã (Primeira Viagem – 11h20 / 12h20) – 3,4 Km

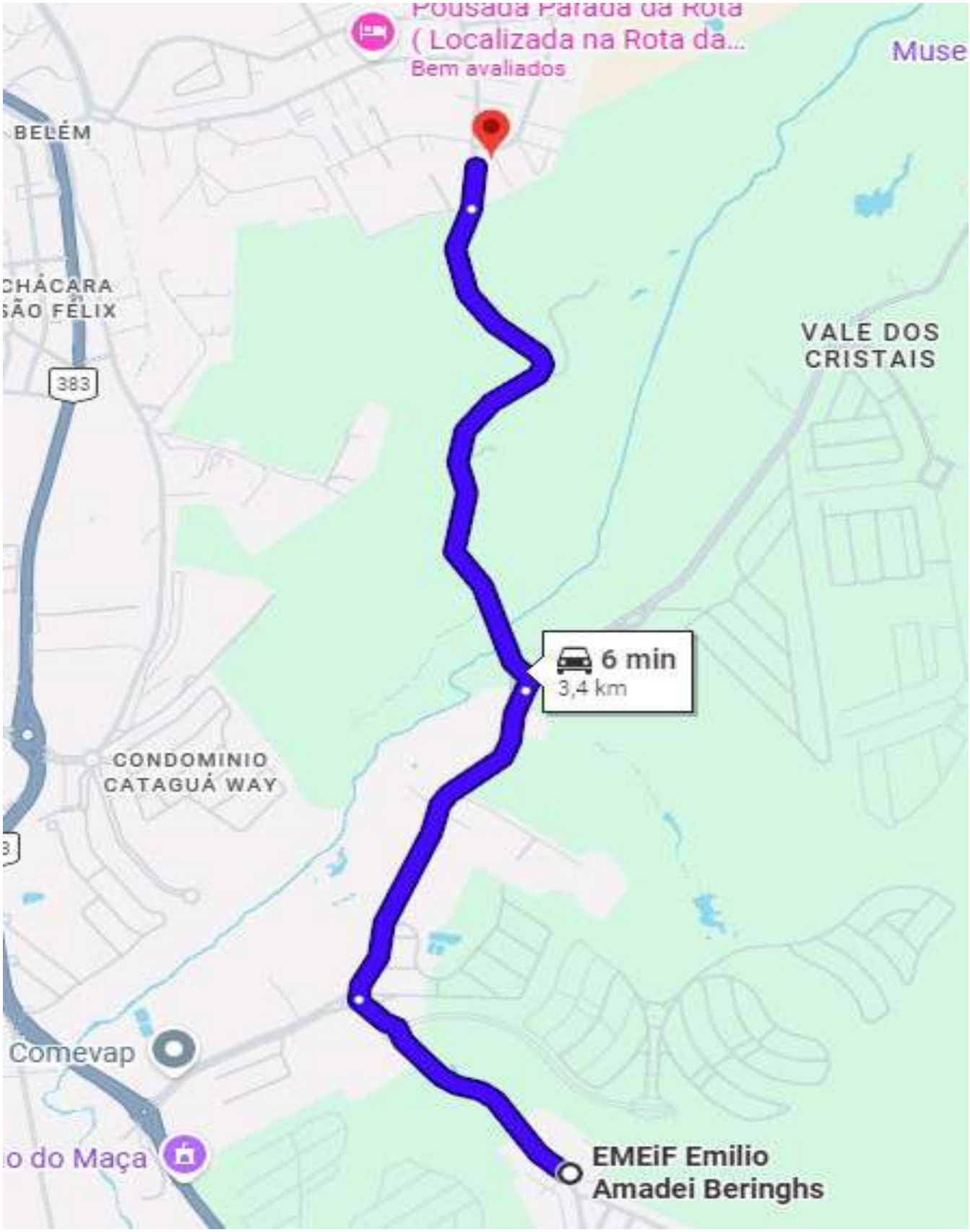

Prefeitura Municipal de Taubaté

Estado de São Paulo

Mapa da linha bairro do Itapecerica x EMEF Marlene Miranda – Volta - Tarde (Primeira Viagem - 15h50) / (Segunda Viagem - 16h20) – 10,1 Km

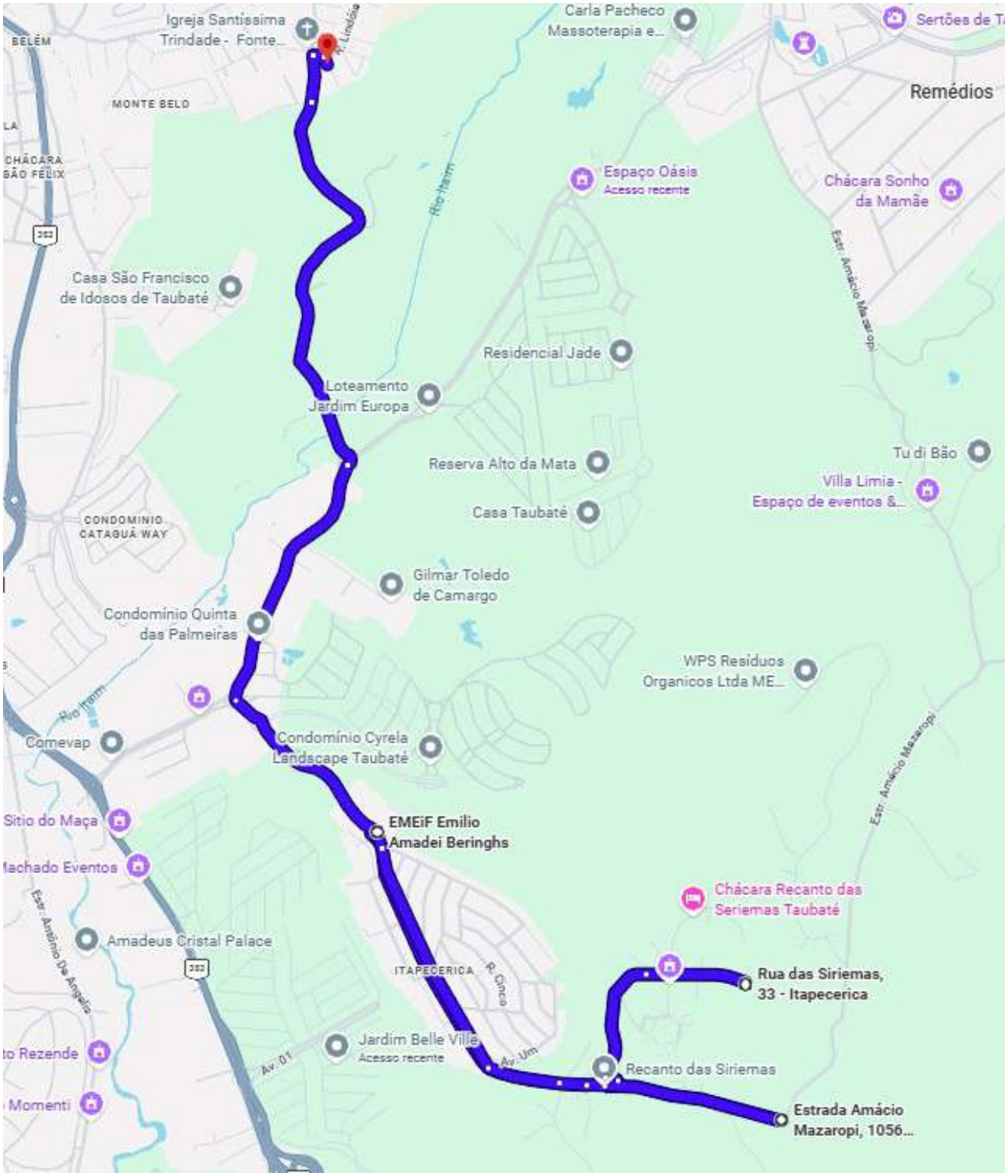

Prefeitura Municipal de Taubaté

Estado de São Paulo

ESCOLA DO ITAIM Alameda Nair Unger Siqueira, nº 730, Bairro: Granjas Rurais Reunidas São Judas Tadeu	
LINHA 19:	**ITAIM X BAIRRO DO ITAPECERICA**
Horários da escola:	Manhã → 7h00 às 11h30/*12h20 (6ª Aula – Terças e Sextas-feiras)
	Tarde → 13h00 às 17h00
	Integral → 07h00 às 16h00
Itinerários:	**Itapecerica x EMEF Itaim**. Em função dos atuais estudantes residentes nessa região, o veículo deverá realizar as rotas descritas nos períodos manhã e tarde.
Início do serviço manhã (Primeira Viagem)	Às **06h15** veículo inicia a primeira viagem no bairro do **Taboãozinho**, embarcando alunos e seguindo pela **Estrada Amácio Mazzaropi** e embarcando alunos pelo caminho. Ao chegar no final da Estrada Amácio Mazzaropi, o veículo retorna e segue até a **EMEF Itaim**.
Início do serviço manhã (Segunda Viagem)	O veículo parte da **EMEF Itaim**, e segue até o bairro **Vale dos Cristais** embarcando alunos pelo caminho, e seguindo até a **EMEI Jardim América I**, embarcando alunos pelo caminho e desembarcando-os na **EMEI Jardim América I**.
Saída da aula manhã e Entrada da aula da tarde (Primeira Viagem):	O veículo parte da **EMEI Jardim América I** às **11h10**, a **EMEF Itaim**, onde embarca mais alunos e segue até o fim da **Estrada Amácio Mazzaropi**. O veículo retorna, embarcando alunos pelo caminho até o bairro **Vale dos Cristais** e **Loteamento Jardim Europa**, desembarcando alunos pelo caminho e retornando até a **EMEF Itaim**.
Saída da aula manhã (Segunda Viagem):	Às **11h40** o veículo parte da **EMEF Itaim** e segue até o bairro do **Taboãozinho** desembarcando alunos e embarcando alunos do período da tarde. Retorna até a **Estrada Amácio Mazzaropi** e segue pela **Estrada Itapecerica de Baixo** até o **Vale dos Cristais**, desembarcando alunos pelo caminho e embarcando alunos do período da tarde, retornando até a **EMEF Itaim** para desembarque dos alunos.
Saída da aula tarde (Primeira Viagem):	Às **16h00** o veículo parte da **EMEF Itaim** e segue até o bairro do **Taboãozinho** desembarcando alunos e embarcando alunos do período da tarde. Retorna até a **Estrada Amácio Mazzaropi** e segue pela **Estrada Itapecerica de Baixo** até o **Vale dos Cristais**, desembarcando alunos pelo caminho, retornando até a **EMEF Itaim.**
Saída da aula tarde (Segunda Viagem):	Às **17h00** o veículo parte da **EMEF Itaim** embarcando alunos e seguindo até o fim da **Estrada Amácio Mazzaropi**, desembarcando alunos pelo caminho e retornando pela mesma estrada até e seguindo até o **Loteamento Jardim Europa** e bairro **Vale dos Cristais**, desembarcando alunos pelo caminho.
VEÍCULO:	**MANHÃ** → 1 (um) veículo(s) com capacidade mínima de 18 (dezoito) assentos
	TARDE → 1 (um) veículo(s) com capacidade mínima de 18 (dezoito) assentos

ITINERÁRIOS A SEREM PERCORRIDOS

Ida (Primeira Viagem) - 06h15 (VAN)

Estrada do Taboão - Chácara Barbosa Akamatsu
Estrada Amácio Mazzaropi, 1085 - Retorna
Alameda Nair Unger Siqueira
EMEF Itaim

Ida (Segunda Viagem) - 07h00 (Micro-ônibus)

EMEF Itaim
Alameda Nair Unger Siqueira
Estrada Amácio Mazzaropi
Av. José Belmiro dos Santos
Av. Delmo João Carlos Montesi
Rua Onze - Retorna
Av. Delmo João Carlos Montesi
Av. José Belmiro dos Santos
Estrada Amácio Mazzaropi
Estrada Municipal dos Remédios
Av. São Pedro
Rua José Estácio de Moura Guimarães
Rua Brasilina Moreira dos Santos
EMEI Jardim América I

Ida (Terceira Viagem) - 11h10 e 15h20

EMEI Jardim América I
Rua Brasilina Moreira dos Santos
Rua José Estácio de Moura Guimarães
Av. São Pedro
Estrada Municipal dos Remédios
Alameda Nair Unger Siqueira - EMEF Itaim
Estrada Amácio Mazzaropi
Estrada Amácio Mazzaropi, 1056 - Retorna
Estrada Amácio Mazzaropi
Av. José Belmiro dos Santos - Loteamento Jd. Europa - Retorna
Av. José Belmiro dos Santos
Estrada Amácio Mazzaropi
Alameda Nair Unger Siqueira
EMEF Itaim

11h40 (ENTRADA TARDE E SAÍDA MANHÂ) e Saída (Primeira Viagem) – 16h00

EMEF Itaim
Alameda Nair Unger Siqueira
Estrada Amácio Mazzaropi
Estrada do Taboão - Chácara Barbosa Akamatsu
Estrada do Taboão
Estrada Amácio Mazzaropi
Estrada Itapecerica de Baixo
Rua Nove
Estrada Itapecerica de Baixo
Estrada Itapecerica
Av. José Belmiro dos Santos
Rua Onze - Retorna
Av. José Belmiro dos Santos
Estrada Amácio Mazzaropi
Alameda Nair Unger Siqueira
EMEF Itaim

Saída (Segunda Viagem) – 17h00

EMEF Itaim
Alameda Nair Unger Siqueira
Estrada Amácio Mazzaropi, 1056 - Retorna
Estrada Amácio Mazzaropi
Av. José Belmiro dos Santos - Loteamento Jd. Europa – Retorna
Av. José Belmiro dos Santos
Rua Onze
Rua Particular

Prefeitura Municipal de Taubaté

Estado de São Paulo

Mapa – Ida (Primeira Viagem) - 06h15 – 14,4 Km



Prefeitura Municipal de Taubaté

Estado de São Paulo

Mapa – Ida (Segunda Viagem) - 07h00 – 9,5 Km

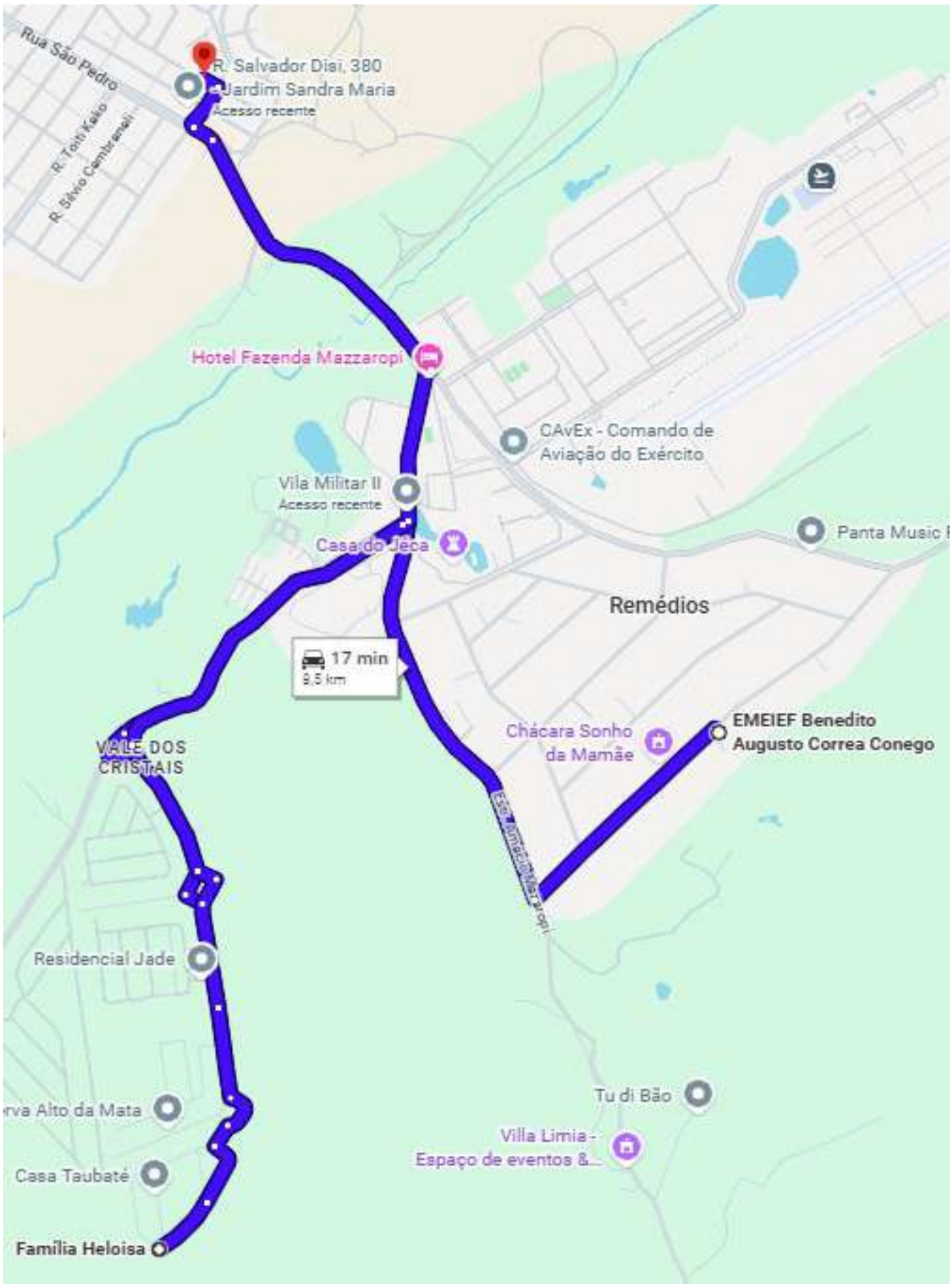

Prefeitura Municipal de Taubaté

Estado de São Paulo

Mapa – Ida (Terceira Viagem) - 11h10 \ 12h20 e 15h20 – 19,9 Km



Prefeitura Municipal de Taubaté

Estado de São Paulo

Mapa – 11h40 (ENTRADA TARDE E SAÍDA MANHÂ) e 16h00 – 20 Km

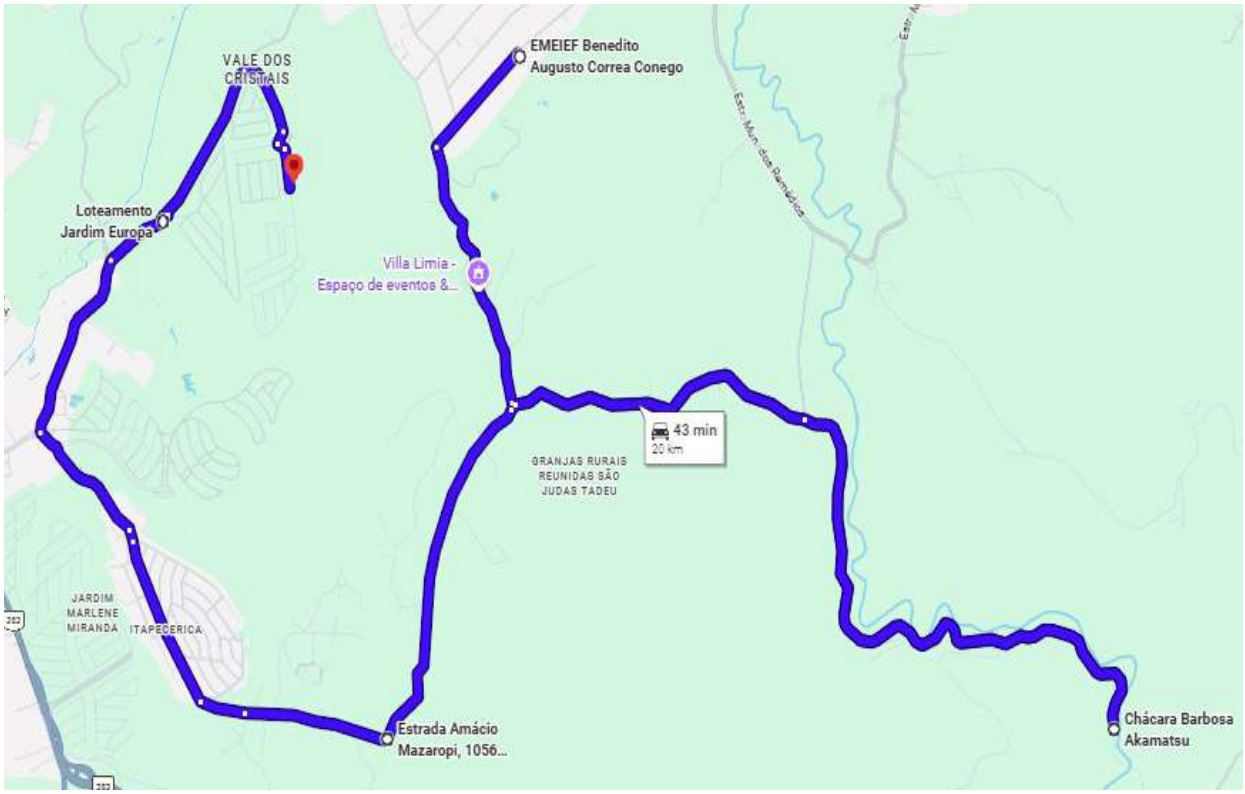

Mapa – Saída (Segunda Viagem) – 17h00 – 12,9 Km

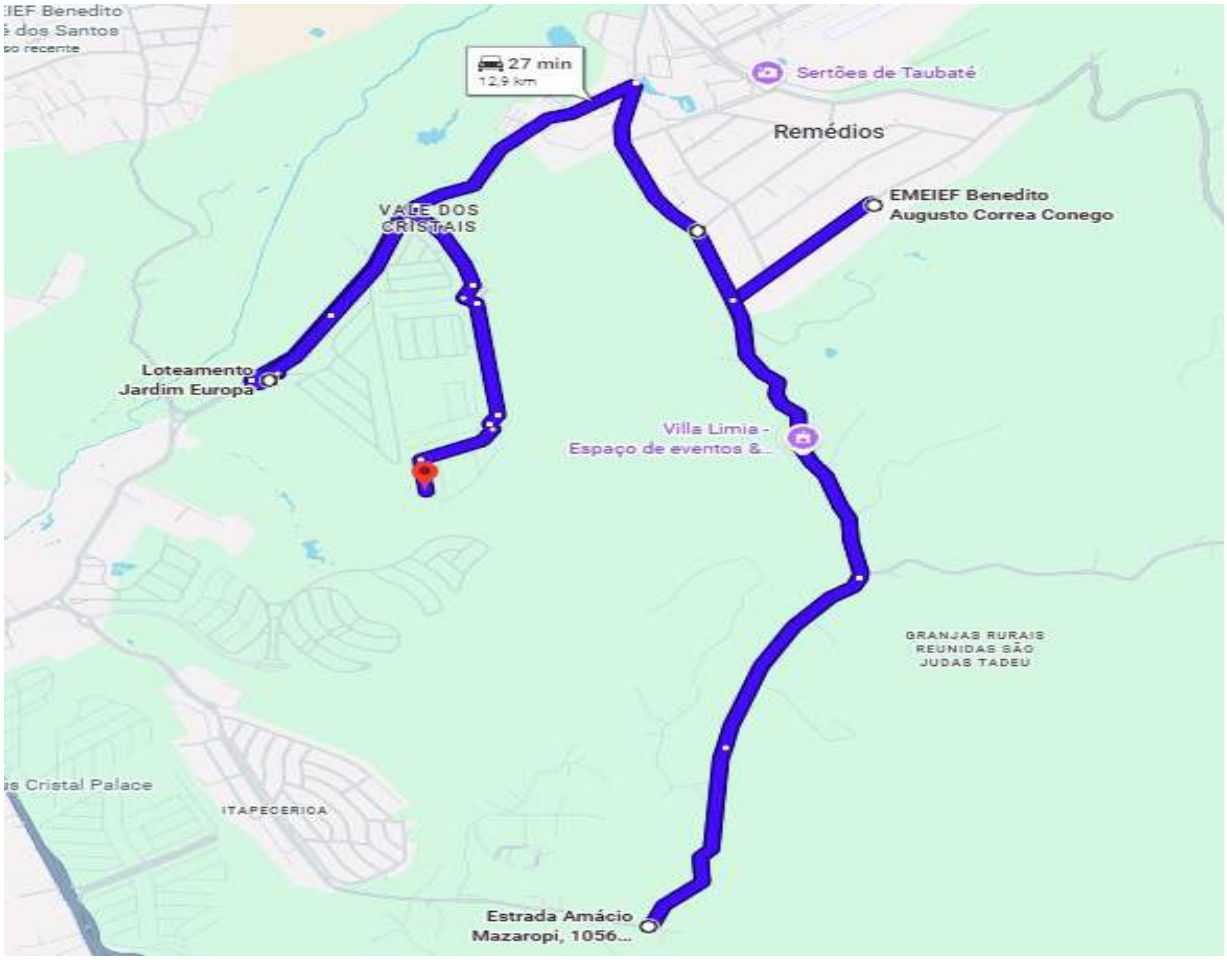

ESCOLA DO ITAIM

Alameda Nair Unger Siqueira, nº 730, Bairro: Granjas Rurais Reunidas São Judas Tadeu

LINHA 20:	**ITAIM X BAIRRO DOS REMÉDIOS (PROJETO INTEGRAL)**
Horários da escola:	Manhã → 7h00 às 11h30/*12h20 (6ª Aula – Terças e Sextas-feiras)
	Tarde → 13h00 às 17h00
	Integral → 07h00 às 16h00
Itinerários:	**Remédios (Integral) x EMEF Itaim**. Em função dos atuais estudantes residentes nessa região, o veículo deverá realizar as rotas descritas nos períodos manhã e tarde.
Início do serviço manhã (Primeira Viagem)	O veículo inicia o trajeto às **7h00** na **Igreja dos Remédios**, embarcando alunos no caminho até a **EMEF Itaim**, onde desembarcará todos os alunos.
Início do serviço manhã (Segunda Viagem)	O veículo retorna até a **Igreja dos Remédios**, embarcando os alunos da segunda viagem às **07h30**, seguindo até a **EMEF Itaim**, onde desembarca alunos e segue até a **EMEI Jardim América I**, onde desembarca alunos e segue para a **EE Moura Abud,** onde desembarca o restante dos alunos.
Saída da aula tarde (Primeira Viagem):	Às **16h00** o veículo inicia o trajeto na **EE Moura Abud**, embarcando alunos e seguindo para a **EMEI Jardim América I**, onde embarca mais alunos e segue sentido **EMEF Itaim**, desembarcando alunos pelo caminho. Ao chegar na **EMEF Itaim**, embarca mais alunos segue até a **Igreja dos Remédios**, desembarcando alunos pelo caminho
Saída da aula tarde (Segunda Viagem):	O veículo retorna até a **EE Moura Abud,** embarca alunos e segue para a **EMEI Jardim América I**, embarcando mais alunos e seguindo até a **Igreja dos Remédios**, desembarcando alunos pelo caminho.
VEÍCULO:	**MANHÃ** → 1 (um) veículo(s) com capacidade mínima de 18 (dezoito) assentos
	TARDE → 1 (um) veículo(s) com capacidade mínima de 18 (dezoito) assentos

Prefeitura Municipal de Taubaté

Estado de São Paulo

ITINERÁRIOS A SEREM PERCORRIDOS

Início do serviço manhã (Primeira Viagem) - 07h00

Igreja dos Remédios
Estrada Municipal dos Remédios
Alameda Nadir Unger Siqueira
EMEF Itaim

Início do serviço manhã (Segunda Viagem) - 07h30

Igreja dos Remédios
Estrada Municipal dos Remédios
Av. São Pedro
Rua José Estácio de Moura Guimarães
Rua Brasilina Moreira dos Santos - EMEI Jardim América I
Rua Brasilina Moreira dos Santos
Rua José Estácio de Moura Guimarães
Av. Maria Aparecida Francisca de Jesus
Av. Antídio de Aguiar
EE Moura Abud

Saída da aula tarde (Primeira Viagem) - 16h00

EE Moura Abud
Av. Antídio de Aguiar
Av. Maria Aparecida Francisca de Jesus
Rua José Estácio de Moura Guimarães
Rua Brasilina Moreira dos Santos - EMEI Jardim América I
Rua Brasilina Moreira dos Santos
Rua José Estácio de Moura Guimarães
Av. São Pedro
Estrada Municipal dos Remédios
Alameda Nair Unger Siqueira - EMEF Itaim
Estrada Municipal dos Remédios
Igreja dos Remédios

Saída da aula tarde (Segunda Viagem) - 16h45

EE Moura Abud
Av. Antídio de Aguiar
Av. Maria Aparecida Francisca de Jesus
Rua José Estácio de Moura Guimarães
Rua Brasilina Moreira dos Santos
Rua Brasilina Moreira dos Santos - EMEI Jardim América I
Rua José Estácio de Moura Guimarães
Av. São Pedro
Estrada Municipal dos Remédios
Igreja dos Remédios

Saída da aula tarde (Terceira Viagem) - 17h15

EMEF Itaim
Alameda Nadir Unger Siqueira
Estrada Municipal dos Remédios
Igreja dos Remédios

Prefeitura Municipal de Taubaté

Estado de São Paulo

Mapa - Ida (Primeira Viagem) - 07h00 e Volta 17h15 – 7,1 Km

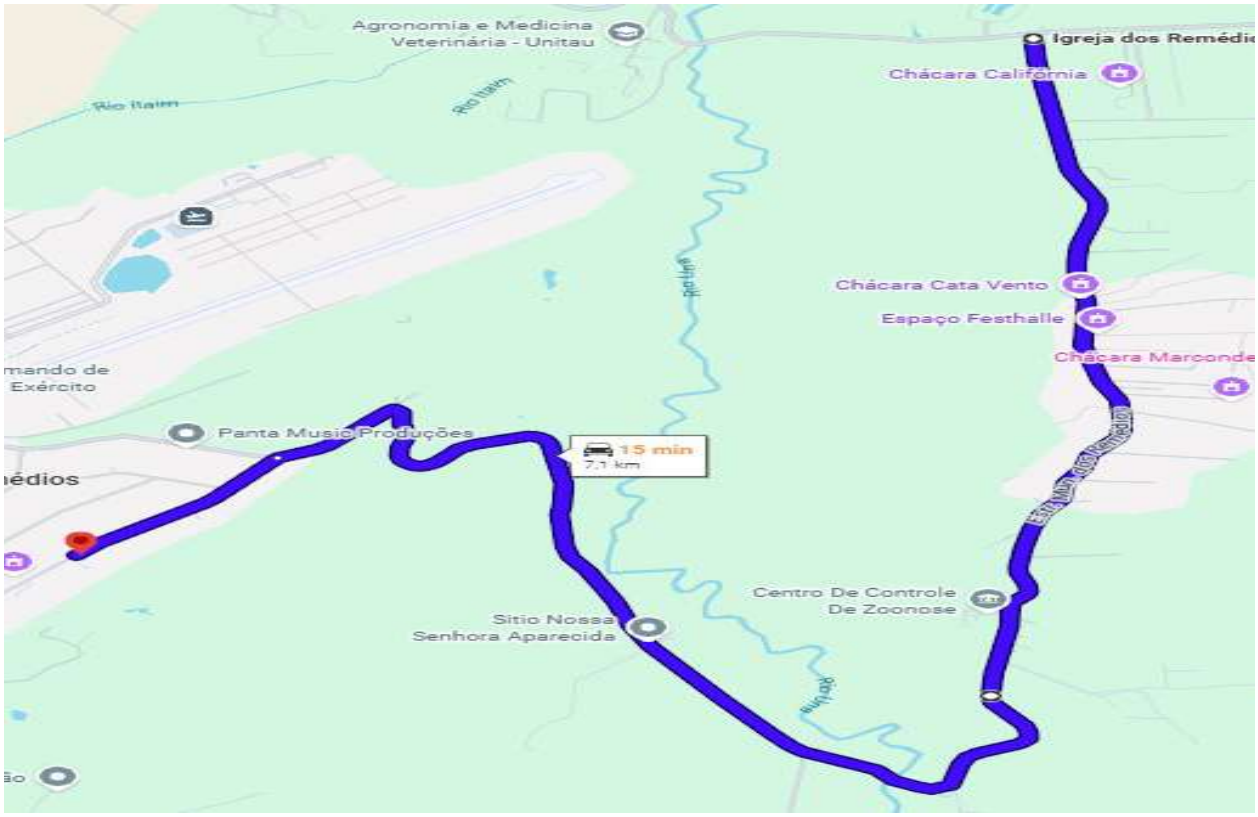

Mapa - Ida (Segunda Viagem) - 7h30 e 16h45 – 9,8 Km

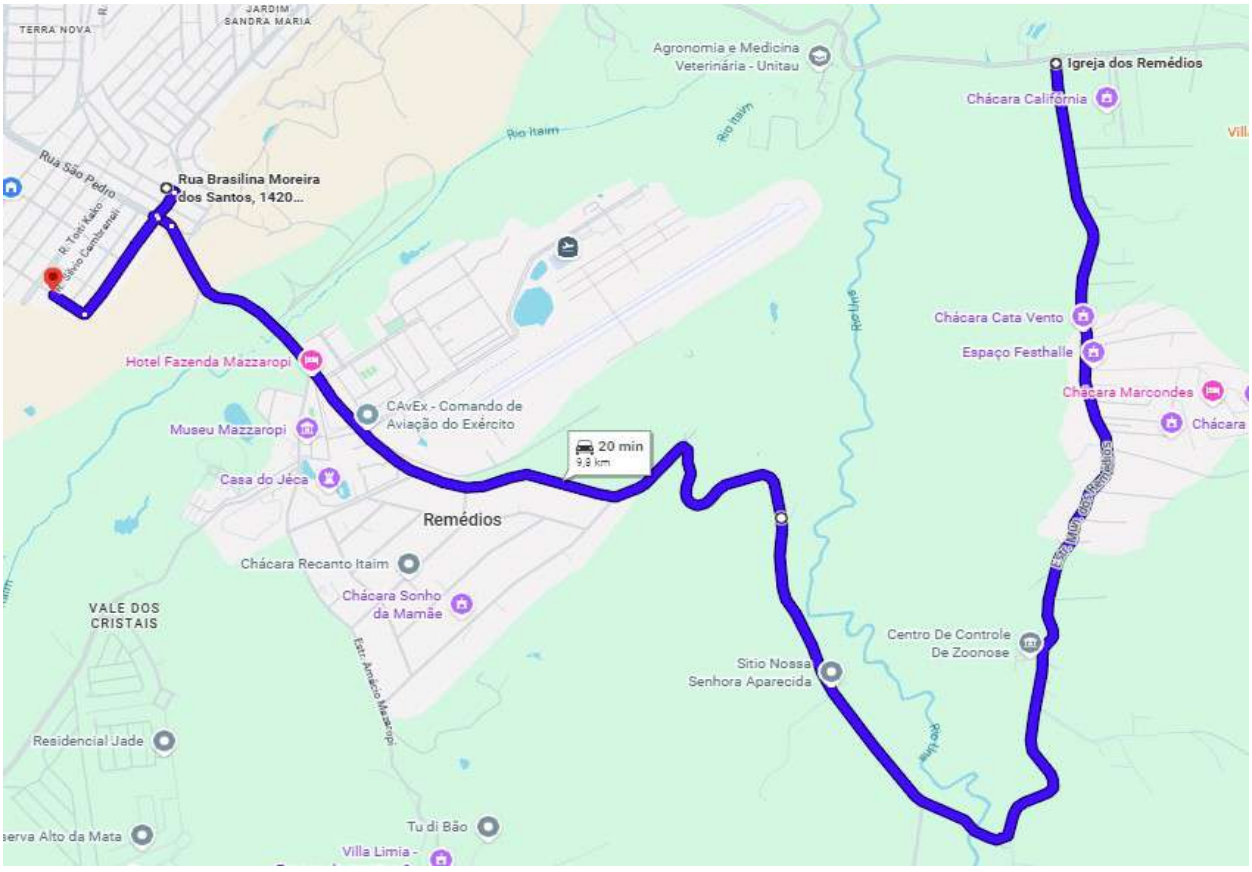

Prefeitura Municipal de Taubaté

Estado de São Paulo

Mapa - Volta (Primeira Viagem) - 16h00 – 11,1 Km

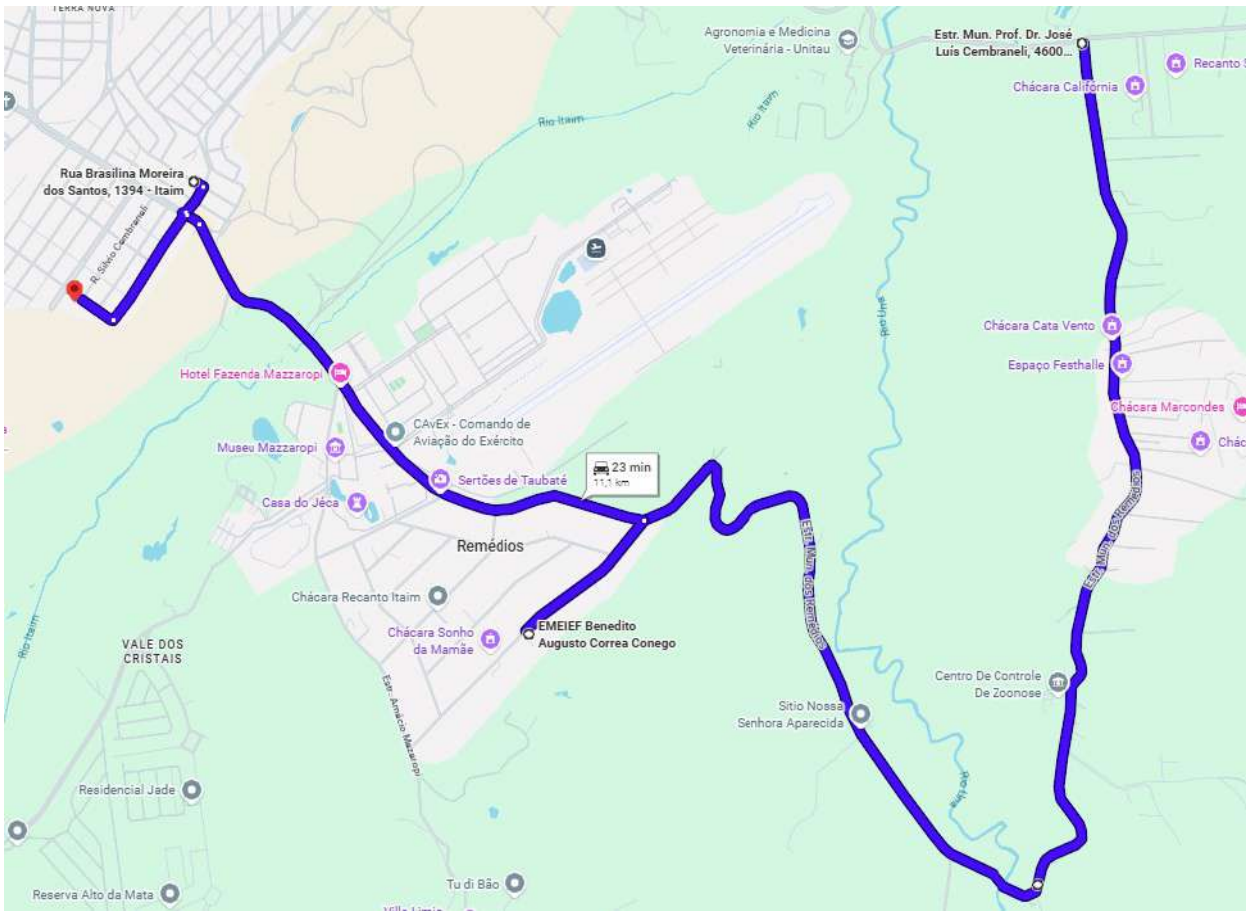

ESCOLA DO ITAIM

Alameda Nair Unger Siqueira, nº 730, Bairro: Granjas Rurais Reunidas São Judas Tadeu

LINHA 21:	**ITAIM X BAIRRO DOS REMÉDIOS (REGULAR)**
Horários da escola:	Manhã → 7h00 às 11h30/*12h20 (6ª Aula – Terças e Sextas-feiras)
	Tarde → 13h00 às 17h00
	Integral → 07h00 às 16h00
Itinerários:	**Remédios (Regular) x EMEF Itaim**. Em função dos atuais estudantes residentes nessa região, o veículo deverá realizar as rotas descritas nos períodos manhã e tarde.
Início do serviço manhã (Primeira Viagem)	O veículo inicia o trajeto às **6h15** na **Igreja dos Remédios**, embarcando alunos no caminho até a **EMEF Itaim**, onde desembarcará todos os alunos.
Início do serviço manhã (Segunda Viagem)	O veículo retorna até a **Igreja dos Remédios**, embarcando os alunos da segunda viagem às **06h40**, seguindo até a **EMEF Itaim**, onde desembarca alunos e segue até a **EMEI Jardim América I**, onde desembarca o restante dos alunos.
Saída da aula tarde (Primeira Viagem):	Às **11h30** o veículo embarca alunos na **EMEI Jardim América I**, e segue até a **EMEF Itaim**, onde embarca mais alunos e segue sentido **Igreja dos Remédios**, desembarcando alunos pelo caminho.
Saída da aula tarde (Segunda Viagem):	O veículo inicia o trajeto às **16h00** na **EMEF Itaim**, embarcando alunos e seguindo até a Igreja dos Remédios, demarcando os alunos pelo caminho.
VEÍCULO:	**MANHÃ** → 1 (um) veículo(s) com capacidade mínima de 18 (dezoito) assentos
	TARDE → 1 (um) veículo(s) com capacidade mínima de 18 (dezoito) assentos

Prefeitura Municipal de Taubaté

Estado de São Paulo

ITINERÁRIOS A SEREM PERCORRIDOS

Início do serviço manhã (Primeira Viagem)

Igreja dos Remédios
Estrada Municipal dos Remédios
Rua Projetada
Rua Particular - Chácara Marcondes
Rua Projetada
Estrada Municipal dos Remédios
Rua Dionizio Langanke - Retorna
Estrada Municipal dos Remédios
Alameda Nadir Unger Siqueira
EMEF Itaim

Início do serviço tarde (Primeira Viagem)

Alameda Nadir Unger Siqueira
Alameda Nadir Unger Siqueira
Estrada Municipal dos Remédios
Rua Dionizio Langanke - Retorna
Estrada Municipal dos Remédios
Rua Projetada
Rua Particular - Chácara Marcondes
Rua Projetada
Estrada Municipal dos Remédios
Igreja dos Remédios

Início do serviço manhã (Segunda Viagem)

Igreja dos Remédios
Estrada Municipal dos Remédios
Rua Projetada
Rua Particular - Chácara Marcondes
Rua Projetada
Estrada Municipal dos Remédios
Rua Dionizio Langanke - Retorna
Estrada Municipal dos Remédios
Alameda Nadir Unger Siqueira - EMEF Itaim - Retorna
Estrada Municipal dos Remédios
Av. São Pedro
Rua José Estácio de Moura Guimarães
Rua Brasilina Moreira dos Santos
EMEI Jardim América I

Início do serviço tarde (Segunda Viagem)

EMEI Jardim América I
Rua Brasilina Moreira dos Santos
Rua José Estácio de Moura Guimarães
Av. São Pedro
Estrada Municipal dos Remédios
Alameda Nadir Unger Siqueira - EMEF Itaim - Retorna
Estrada Municipal dos Remédios
Rua Dionizio Langanke - Retorna
Estrada Municipal dos Remédios
Rua Projetada
Rua Particular - Chácara Marcondes
Rua Projetada
Estrada Municipal dos Remédios
Igreja dos Remédios

Mapa - Ida (Primeira Viagem) - 06h15 / Volta às 11h30 (EMEI Jd. América I e EMEI Jd. América II) – 10,9 Km

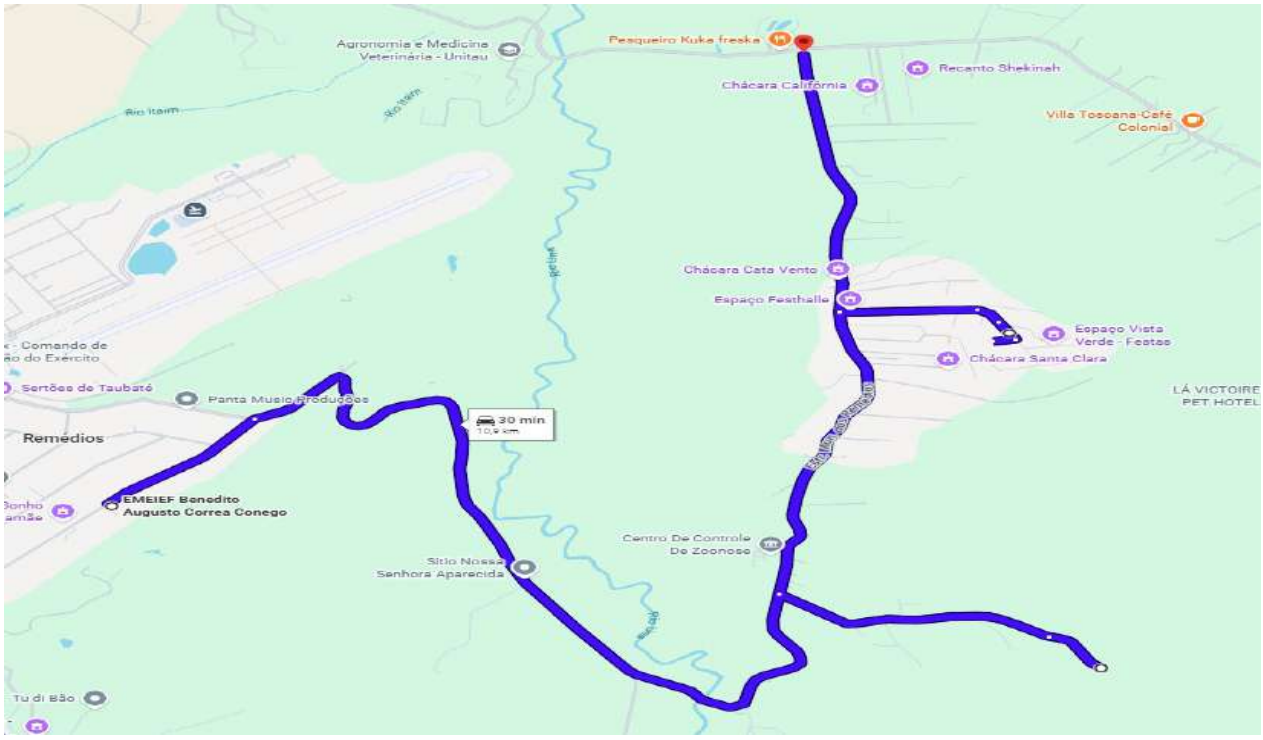

Prefeitura Municipal de Taubaté

Estado de São Paulo

Mapa - Ida (Segunda Viagem) - Ida às 06h40 e Volta às 16h00 (APENAS EMEF ITAIM) – 14 Km

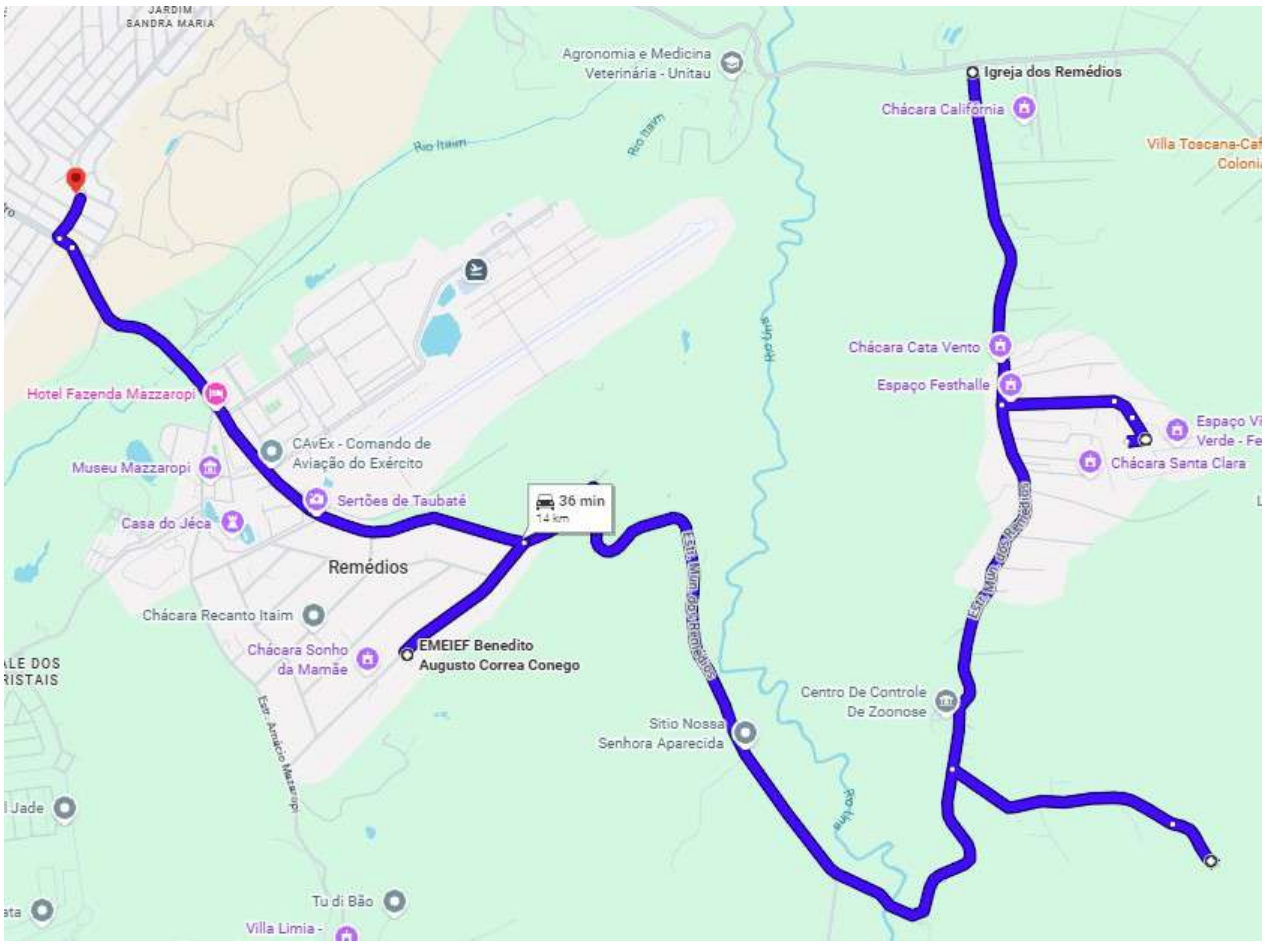

Prefeitura Municipal de Taubaté

Estado de São Paulo

ESCOLA DO ITAIM

Alameda Nair Unger Siqueira, nº 730, Bairro: Granjas Rurais Reunidas São Judas Tadeu

LINHA 22:	**ITAIM X ASSENTAMENTO MANOEL NETO**
Horários da escola:	Manhã → 7h00 às 11h30/*12h20 (6ª Aula – Terças e Sextas-feiras)
	Tarde → 13h00 às 17h00
	Integral → 07h00 às 16h00
Itinerários:	**Manoel Neto x EMEF Itaim**. Em função dos atuais estudantes residentes nessa região, o veículo deverá realizar as rotas descritas nos períodos manhã e tarde.
Início do serviço manhã (Primeira Viagem)	O veículo inicia o trajeto às **7h00** na entrada do **Assentamento Manoel Neto**, embarcando alunos e seguindo para a **EMEF Itaim**, onde desembarcará todos os alunos.
Início do serviço manhã (Segunda Viagem)	O veículo retorna até o **Assentamento Manoel Neto**, embarcando os alunos da segunda viagem às **07h30**, seguindo até a **EMEI Jardim América I**, desembarcando alunos e seguindo para a **EMEI Jardim América II**, desembarcando alunos e seguindo para a **EE Moura Abud**, onde desembarca o restante dos alunos.
Saída da aula tarde (Primeira Viagem):	O veículo inicia o trajeto às **16h00**, na **EE Moura Abud**, embarcando alunos e seguindo para a **EMEI Jd. América II**, embarcando alunos e seguindo para a **EMEI Jd. América I**, onde embarca o restante dos alunos e segue sentido **Assentamento Manoel Neto,** desembarcando os alunos pelo caminho e desembarcando o restante de alunos no **Assentamento Manoel Neto.**
Saída da aula tarde (Segunda Viagem):	O veículo sai do **Assentamento Manoel Neto** seguindo para a **EMEF Itaim**, onde às **16h00** embarca alunos e retorna para o **Assentamento Manoel Neto**, desembarcando alunos pelo caminho e desembarcando o restante no **Assentamento Manoel Neto**.
VEÍCULO:	**MANHÃ** → 1 veículo(s) com capacidade 18 assentos
	TARDE → 1 veículo(s) com capacidade mínima de 18 assentos

Prefeitura Municipal de Taubaté

Estado de São Paulo

ITINERÁRIOS A SEREM PERCORRIDOS

Início do serviço manhã (Primeira Viagem) - 07h00
Estrada do Assentamento Manoel Neto
Estrada Municipal dos Remédios
Alameda Nair Unger Siqueira
EMEF Itaim

Início do serviço manhã (Segunda Viagem) - 07h30 e 16h00
EMEF Itaim
Alameda Nair Unger Siqueira
Estrada Municipal dos Remédios
Estrada do Assentamento Manoel Neto - Retorna
Estrada Municipal dos Remédios
Av. São Pedro
Rua José Estácio de Moura Guimarães
Rua Brasilina Moreira dos Santos - EMEI Jardim América I
Av. Joaquim Ferreira da Silva
Av. São Pedro
Av. João Paulo de Oliveira Gama
Tv. Sumio Shibata - EMEI Jardim América II - Retorna
Av. Antídio de Aguiar
EE Antônio de Moura Abud

Início do serviço tarde (Primeira Viagem) - 16h00
EE Antônio de Moura Abud
Av. Antídio de Aguiar
Tv. Sumio Shibata - EMEI Jardim América II - Retorna
Av. João Paulo de Oliveira Gama
Av. São Pedro
Av. Joaquim Ferreira da Silva
Rua Brasilina Moreira dos Santos - EMEI Jardim América I
Rua José Estácio de Moura Guimarães
Av. São Pedro
Estrada Municipal dos Remédios
Estrada do Assentamento Manoel Neto

Início do serviço tarde (Segunda Viagem) - 17h00
Estrada do Assentamento Manoel Neto
Estrada Municipal dos Remédios
Alameda Nair Unger Siqueira - EMEF Itaim
Alameda Nair Unger Siqueira
Estrada Municipal dos Remédios
Estrada do Assentamento Manoel Neto

Mapa - Ida (Primeira Viagem) - Ida às 07h00 e Volta às 17h00 (APENAS EMEF ITAIM) 9,1 km

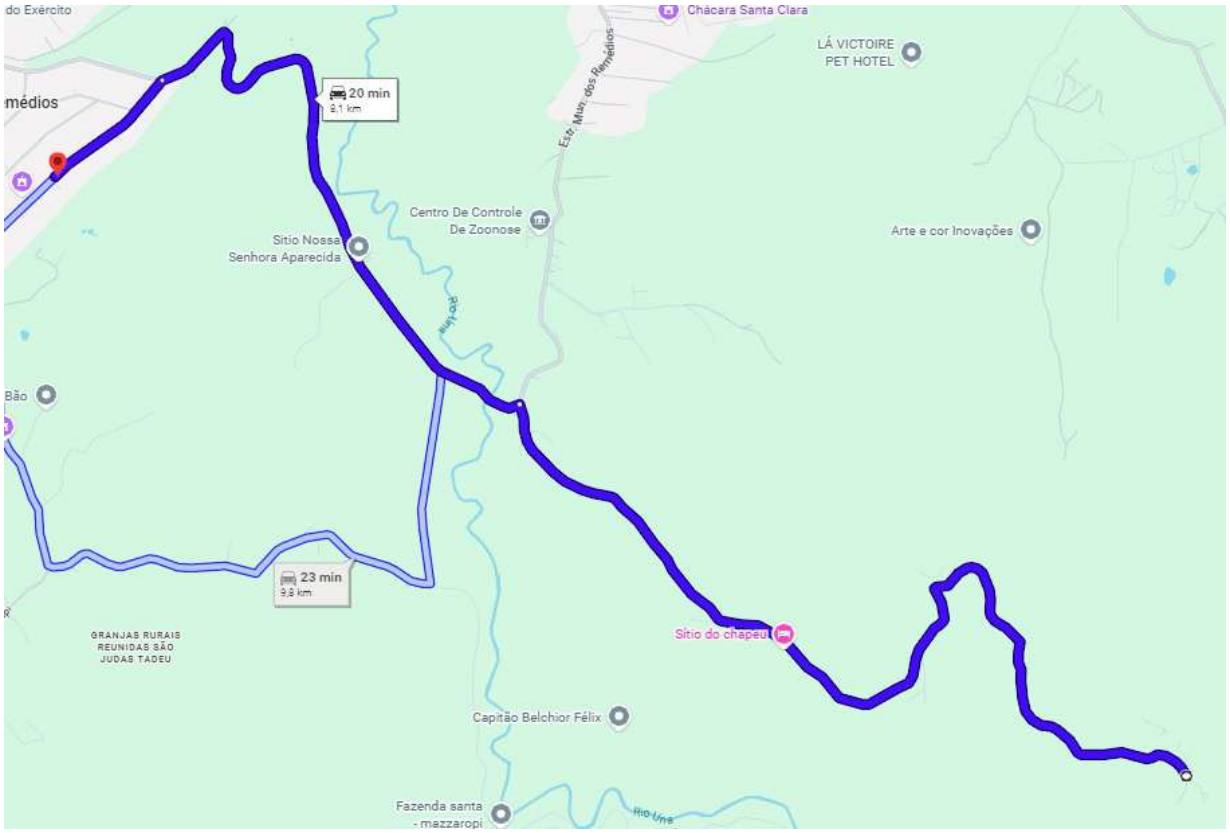

Prefeitura Municipal de Taubaté

Estado de São Paulo

Mapa - Ida (Segunda Viagem) - 07h30 / Volta às 16h00 (EMEI Jd. América I, EMEI Jd. América II e EE Moura Abud) 20,4

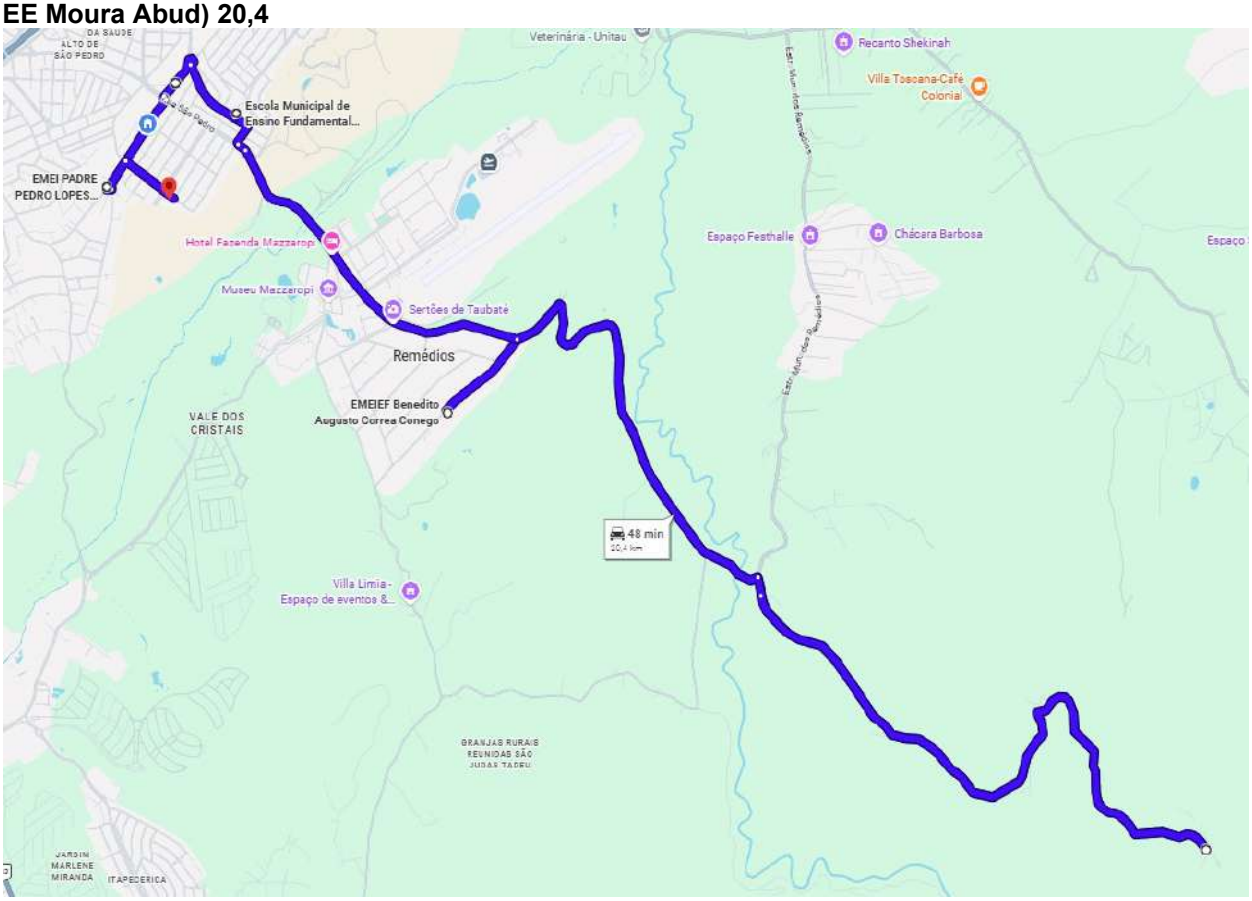

Prefeitura Municipal de Taubaté

Estado de São Paulo

ESCOLA DA VILA CAETANO

Estrada Municipal José Felix Monteiro- Visconde de Mossoró , n° 3.975, Bairro: Pinheirinho

LINHA 23:	**VILA CAETANO X JOÃO MINEIRO**
Horários da escola:	Manhã → 7h00 às 11h30/*12h20 (6ª Aula – Terças e Sextas-feiras)
	Tarde → 13h00 às 17h00
	Integral → 07h00 às 16h00
Itinerários:	**João Mineiro x EMEIEF Vila Caetano**. Em função dos atuais estudantes residentes nessa região, o veículo deverá realizar as rotas descritas nos períodos manhã e tarde.
Início do serviço manhã (Primeira Viagem)	Às **06h20** na Estrada José Felix Monteiro Visc. de Mossoró para iniciar o trajeto, chegando na EMEIF Judith Mazela de Moura as **06h35**.
Início do serviço manhã (Segunda Viagem)	Às **06h40** inicia-se na Rua João Mineiro, chegando na EMEIF Judith Mazela de Moura as 06h50.
Início do serviço manhã (Terceira Viagem)	Às **07h05** inicia-se na Rua João Mineiro e chegando EMEF Dom Pereira De Barros - R. Caldeira, 224 as **07h25.**
Saída da aula manhã (Primeira Viagem):	Às **11h30** os estudantes terminam as aulas, embarcam no veículo e seguem para levando os estudantes de volta para suas respectivas residências. O veículo percorrerá novamente o trajeto e nesse caminho haverá embarque e desembarque de alunos as **12h10**
Entrada da aula tarde:	Previsão de chegada do veículo às **12h10**. Desembarque total dos alunos para as aulas da tarde.
Saída da aula tarde (Primeira Viagem):	Às **16h30** os estudantes terminam as aulas na EMEIF Judith Mazela de Moura embarcam no veículo para Rua João Mineiro levando os estudantes de volta para suas respectivas residências.
Saída da aula tarde (Segunda Viagem):	Às **17h20** os estudantes terminam as aulas na EMEIF Judith Mazela de Moura embarcam no veículo para a Rua João Mineiro levando os estudantes de volta para suas respectivas residências.
VEÍCULO:	**MANHÃ → 1 (um)** veículo(s) com capacidade mínima de 18 (dezoito) assentos
	TARDE → 1 (um) veículo(s) com capacidade mínima de 18 (dezoito) assentos

Prefeitura Municipal de Taubaté

Estado de São Paulo

ITINERÁRIOS A SEREM PERCORRIDOS

Ida - Manhã (Primeira Viagem - 06h15)

Estrada João Félix Monteiro Visconde de Mossoró, 322
Estrada João Félix Monteiro Visconde de Mossoró
EMEIEF Vila Caetano

Ida Manhã (Segunda Viagem - 06h40)

Estrada Municipal Nicanor Giovanelli - Casa de Retiro Frei Sergio
Estrada Tataúba
Estrada João Félix Monteiro Visconde de Mossoró
EMEIEF Vila Caetano

Ida (Terceira Viagem - 07h05)

Estrada Municipal Frei Sérgio, 1370
Estrada Municipal Nicanor Giovanelli
Estrada Tataúba
Estrada José Félix Monteiro Visconde de Mossoró
Via de Acesso
Rodovia Floriano Rodrigues Pinheiro
Via de Acesso
Via de Circulação Um
EMEF Bela Vista

Volta - Manhã (11h30) e Volta - Tarde (Terceira Viagem - 17h30)

EMEIEF Vila Caetano
Estrada João Félix Monteiro Visconde de Mossoró
Estrada João Félix Monteiro Visconde de Mossoró, 322

Volta - Tarde (Segunda Viagem - 16h30)

EMEIEF Vila Caetano
Estrada João Félix Monteiro Visconde de Mossoró
Estrada Tataúba
Estrada Municipal Nicanor Giovanelli - Casa de Retiro Frei Sergio

Mapa da linha Vila João Mineiro x EMEF Vila Caetano – Ida - Manhã (Primeira Viagem - 06h15), Volta - Manhã (Primeira Viagem – 11h30 \ 12h20) e Volta - Tarde (Terceira Viagem - 17h30) – 3,9 Km



Prefeitura Municipal de Taubaté

Estado de São Paulo

Mapa da linha Vila João Mineiro x EMEF Vila Caetano – Ida Manhã (Segunda Viagem - 06h40) e Volta - Tarde (Segunda Viagem - 16h30) – 3,2 Km

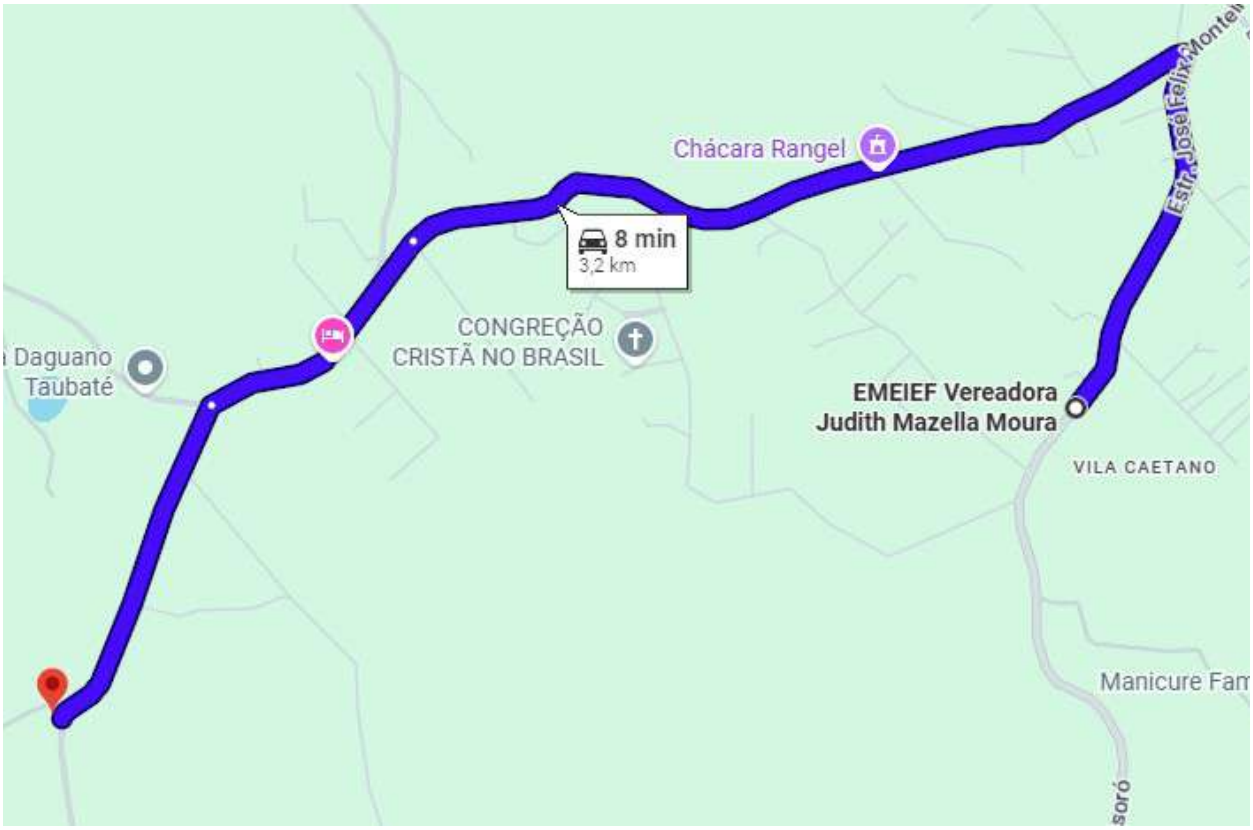

Mapa da linha Vila João Mineiro x EMEF Vila Caetano – Ida (Terceira Viagem - 07h05) – 13,2 Km



Prefeitura Municipal de Taubaté

Estado de São Paulo

ESCOLA DA VILA CAETANO

Estrada Municipal José Felix Monteiro Visconde de Mossoró, n° 3.975, Bairro: Pinheirinho

LINHA 24:	**VILA CAETANO X BAIRRO PINHEIRINHO**
Horários da escola:	Manhã → 7h00 às 11h30/*12h20 (6ª Aula – Terças e Sextas-feiras)
	Tarde → 13h00 às 17h00
	Integral → 07h00 às 16h00
Itinerários:	**Pinheirinho x EMEIEF Vila Caetano**. Em função dos atuais estudantes residentes nessa região, o veículo deverá realizar as rotas descritas nos períodos manhã e tarde.
Início do serviço manhã (Primeira Viagem)	Às **06h20** na Estrada José Felix Monteiro Visc. de Mossoró para iniciar o trajeto, chegando na EMEIF Judith Mazela de Moura as **06h40**.
Início do serviço manhã (Segunda Viagem)	Às **06h45** inicia-se no Bairro Vila Caetano e chegando EMEIF Judith Mazela de Moura as **07h00**
Saída da aula manhã (Primeira Viagem):	Às **11h30** os estudantes terminam as aulas, embarcam no veículo e seguem para levando os estudantes de volta para suas respectivas residências. O veículo percorrerá novamente o trajeto e nesse caminho haverá embarque e desembarque de alunos as **12h10**
Entrada da aula tarde:	Previsão de chegada do veículo às **12h10**. Desembarque total dos alunos para as aulas da tarde.
Saída da aula tarde (Primeira Viagem):	Às **16h30** os estudantes terminam as aulas na EMEIF Judith Mazela de Moura embarcam no veículo para o Bairro Vila Caetano levando os estudantes de volta para suas respectivas residências.
Saída da aula tarde (Segunda Viagem):	Às **17h30** os estudantes terminam as aulas na EMEIF Judith Mazela de Moura embarcam no veículo para o Bairro Vila Caetano sentido Estrada José Felix Monteiro Visc. de Mossoró levando os estudantes de volta para suas respectivas residências.
VEÍCULO:	**MANHÃ → 01 (um)** veículo(s) com capacidade mínima de **27** assentos
	TARDE → 01(um) veículo(s) com capacidade mínima de **27** assentos

Prefeitura Municipal de Taubaté

Estado de São Paulo

ITINERÁRIOS A SEREM PERCORRIDOS

Ida - Manhã - 06h20

Estrada José Felix Monteiro Visconde de Mossoró, 1500
Estrada José Felix Monteiro Visconde de Mossoró - EMEF Vila Caetano
Rua Targino Rodrigues Alves dos Santos
Estrada Particular

Ida - Tarde (12h10), Volta - Manhã (11h30) e Volta - Tarde (16h30 / 16h50)

EMEF Vila Caetano
Estrada José Felix Monteiro Visconde de Mossoró - EMEF Vila Caetano
Rua Targino Rodrigues Alves dos Santos
Estrada Particular
Estrada José Felix Monteiro Visconde de Mossoró - EMEF Vila Caetano

Volta - Tarde (Terceira Viagem - 17h30)

EMEF Vila Caetano
Estrada José Felix Monteiro Visconde de Mossoró - EMEF Vila Caetano
Rua Targino Rodrigues Alves dos Santos
Estrada Particular
Estrada José Felix Monteiro Visconde de Mossoró, 1500

Mapa da linha Vila Caetano x EMEF Vila Caetano – Ida - Manhã (06h20) – 8,4 Km

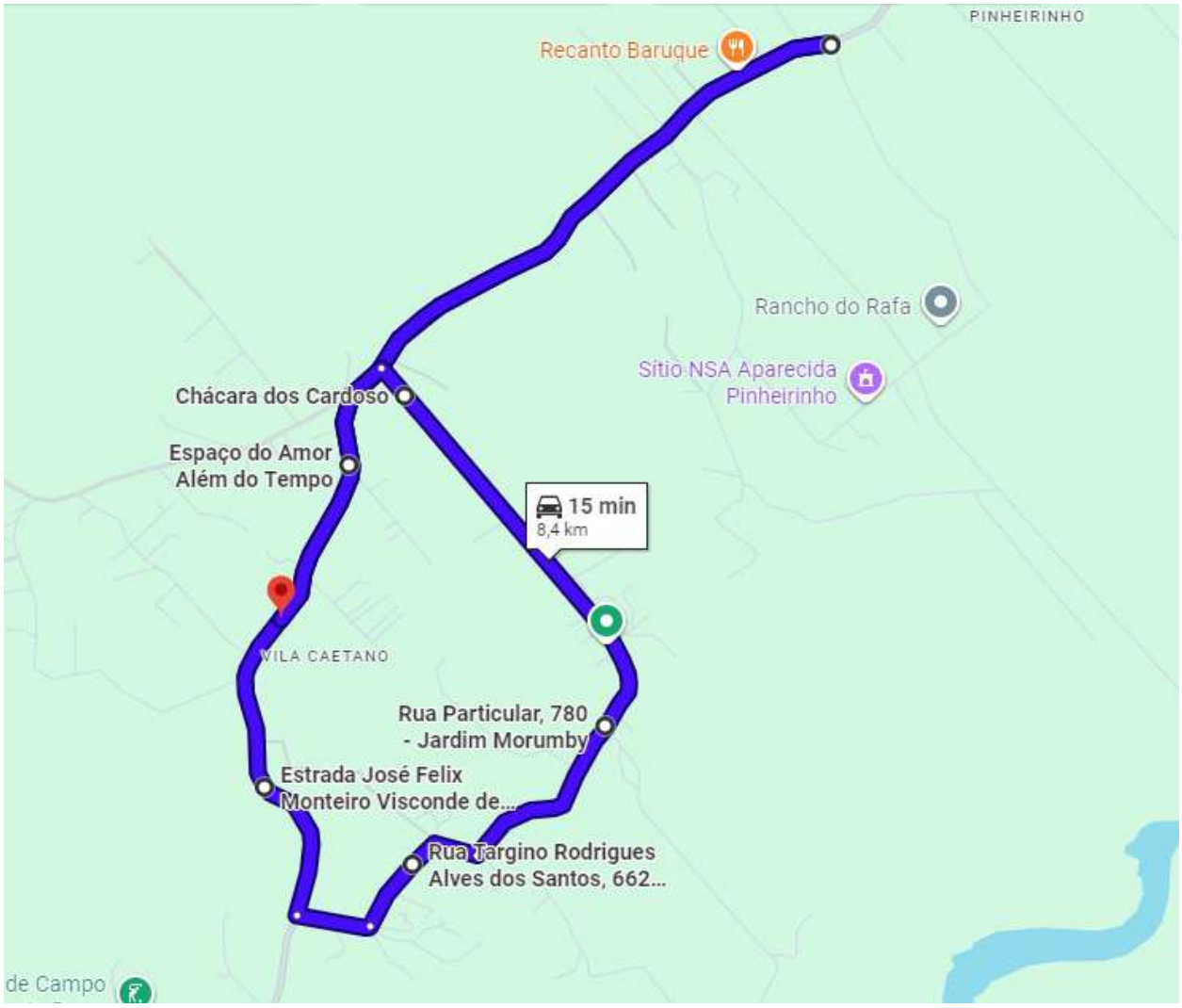

Prefeitura Municipal de Taubaté

Estado de São Paulo

Mapa da linha Vila Caetano x EMEF Vila Caetano – Ida - Tarde (12h10), Volta - Manhã (11h30) e Volta - Tarde (16h30 / 16h50) – 5,1 Km

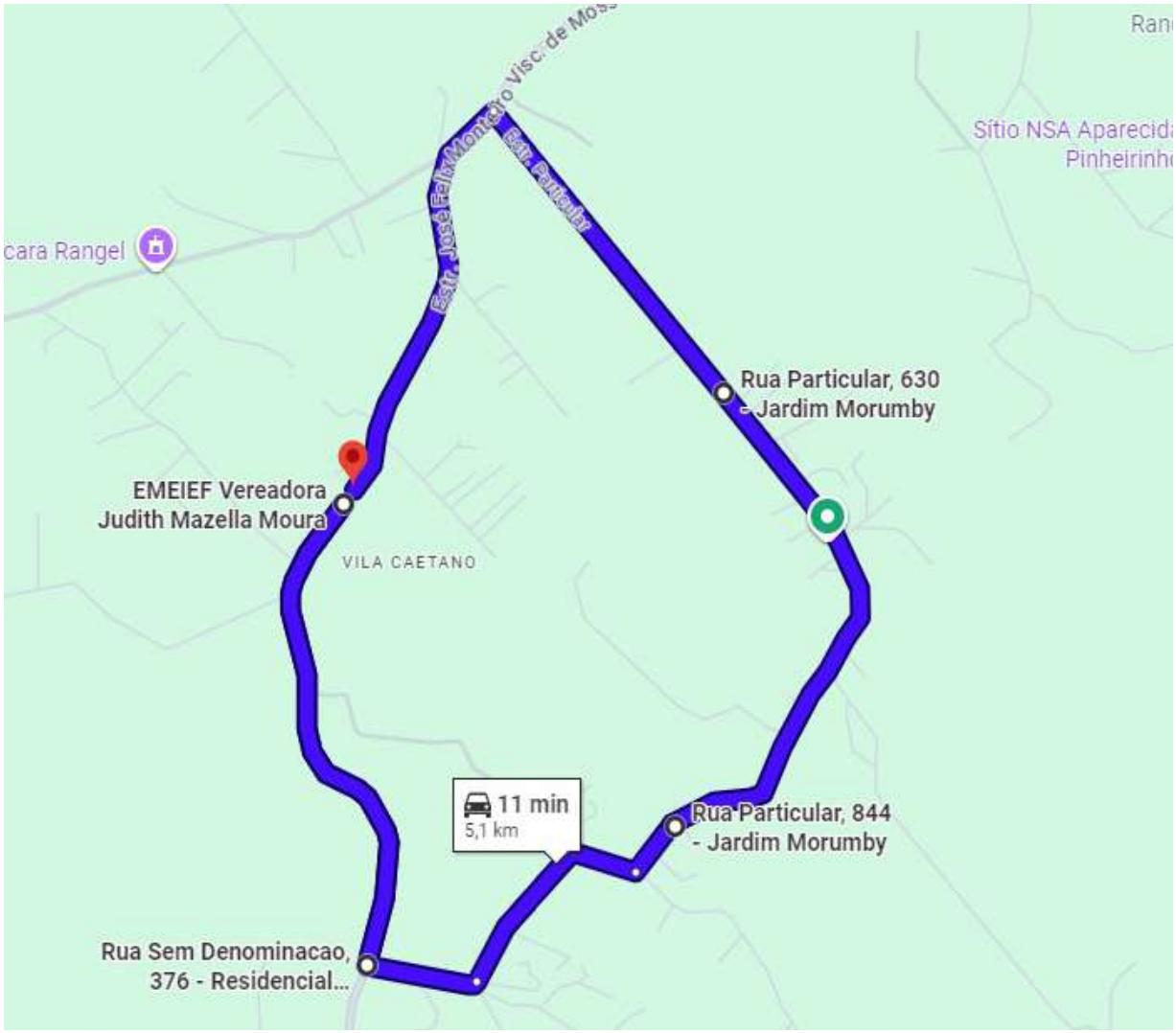

Prefeitura Municipal de Taubaté

Estado de São Paulo

Mapa da linha Vila Caetano x EMEF Vila Caetano – Tarde (Terceira Viagem - 17h30) – 4,7 Km

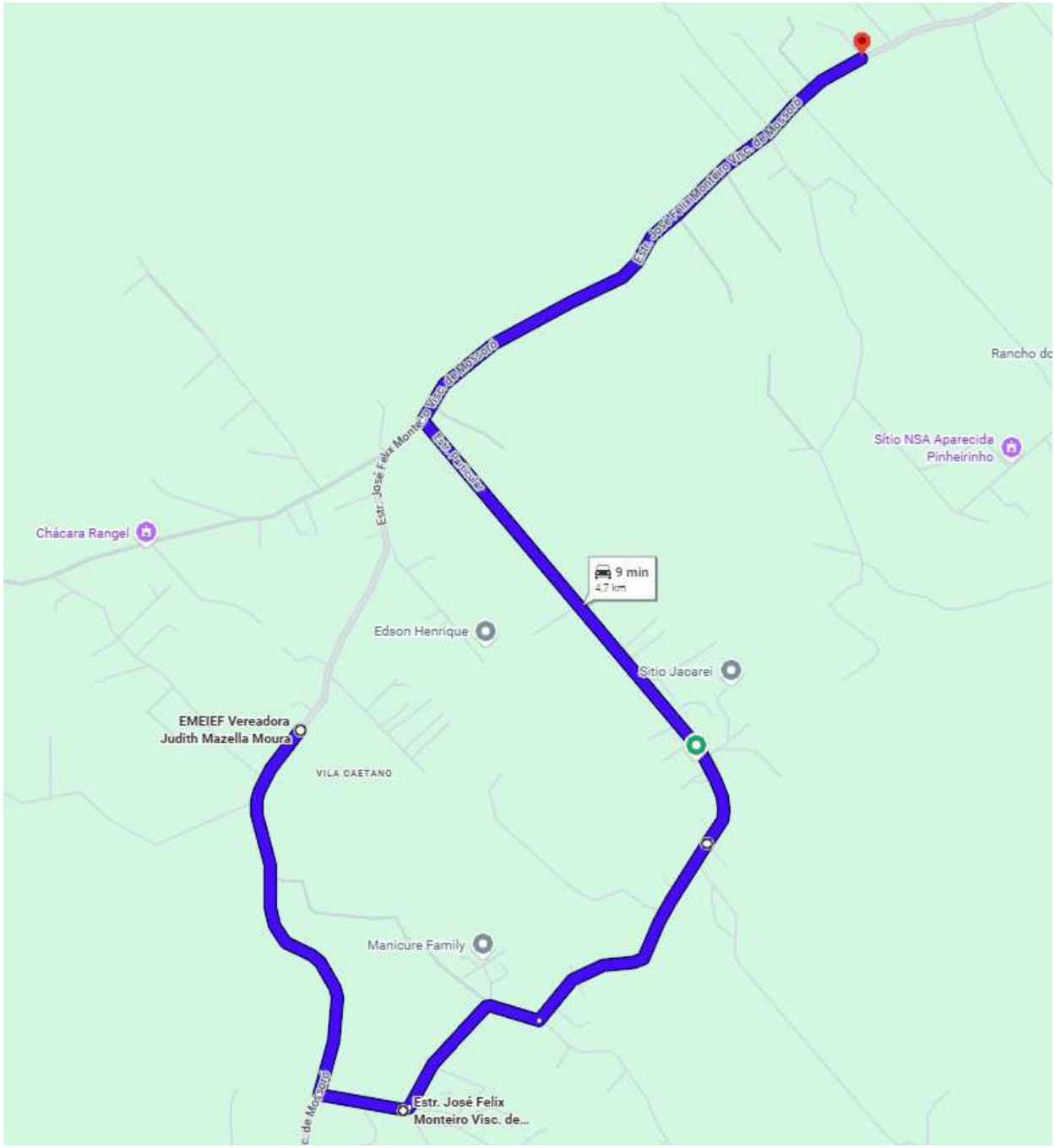

Prefeitura Municipal de Taubaté

Estado de São Paulo

ESCOLA DA VILA CAETANO

Estrada Municipal José Felix Monteiro- Visconde de Mossoró , n° 3.975, Bairro: Pinheirinho

LINHA 25:	**VILA CAETANO X PEDRA BRANCA**
Horários da escola:	Manhã → 7h00 às 11h30/*12h20 (6ª Aula – Terças e Sextas-feiras)
	Tarde → 13h00 às 17h00
	Integral → 07h00 às 16h00
Itinerários:	**Pedra Branca x EMEIEF Vila Caetano**. Em função dos atuais estudantes residentes nessa região, o veículo deverá realizar as rotas descritas nos períodos manhã e tarde.
Início do serviço manhã (Primeira Viagem)	Às **06h30** na Estrada Pedra Branca para iniciar o trajeto, chegando à EMEIEF Vila Caetano as **06h55**.
Saída da aula manhã (Primeira Viagem):	Às **11h30** os estudantes terminam as aulas, embarcam no veículo e seguem para Pedra Branca levando os estudantes de volta para suas respectivas residências. O veículo percorrerá novamente o trajeto e nesse caminho haverá embarque e desembarque de alunos as **12h10**
Entrada da aula tarde:	Previsão de chegada do veículo às **12h10**. Desembarque total dos alunos para as aulas da tarde.
Saída da aula tarde (Segunda Viagem):	Às **16h50** os estudantes terminam as aulas na EMEIEF Vila Caetano e embarcam no veículo, que seguepara a Estrada Pedra Branca, levando os estudantes de volta para suas respectivas residências.
VEÍCULO:	**MANHÃ → 01 (um)** veículo(s) com capacidade mínima de 18 (dezoito) assentos
	TARDE → 01 (um) veículo(s) com capacidade mínima de 18 (dezoito) assentos

ITINERÁRIOS A SEREM PERCORRIDOS

Ida - Manhã (06h30)

Estrada José Felix Monteiro Visconde de Mossoró

Estrada Pedra Branca

Estrada José Félix Monteiro - EMEIEF Vila Caetano

Volta - Manhã (11h30) / Ida - Tarde (12h10)

Estrada José Félix Monteiro - EMEIEF Vila Caetano

Estrada José Felix Monteiro Visconde de Mossoró

Estrada Pedra Branca

Estrada José Felix Monteiro Visconde de Mossoró

Estrada José Félix Monteiro - EMEIEF Vila Caetano

Volta - Tarde (16h50)

Estrada José Félix Monteiro - EMEIEF Vila Caetano

Estrada José Felix Monteiro Visconde de Mossoró

Estrada Pedra Branca

Mapa da linha Mirante da Pedra Branca x EMEF Vila Caetano – Ida - Manhã (06h30) – 12,1 Km

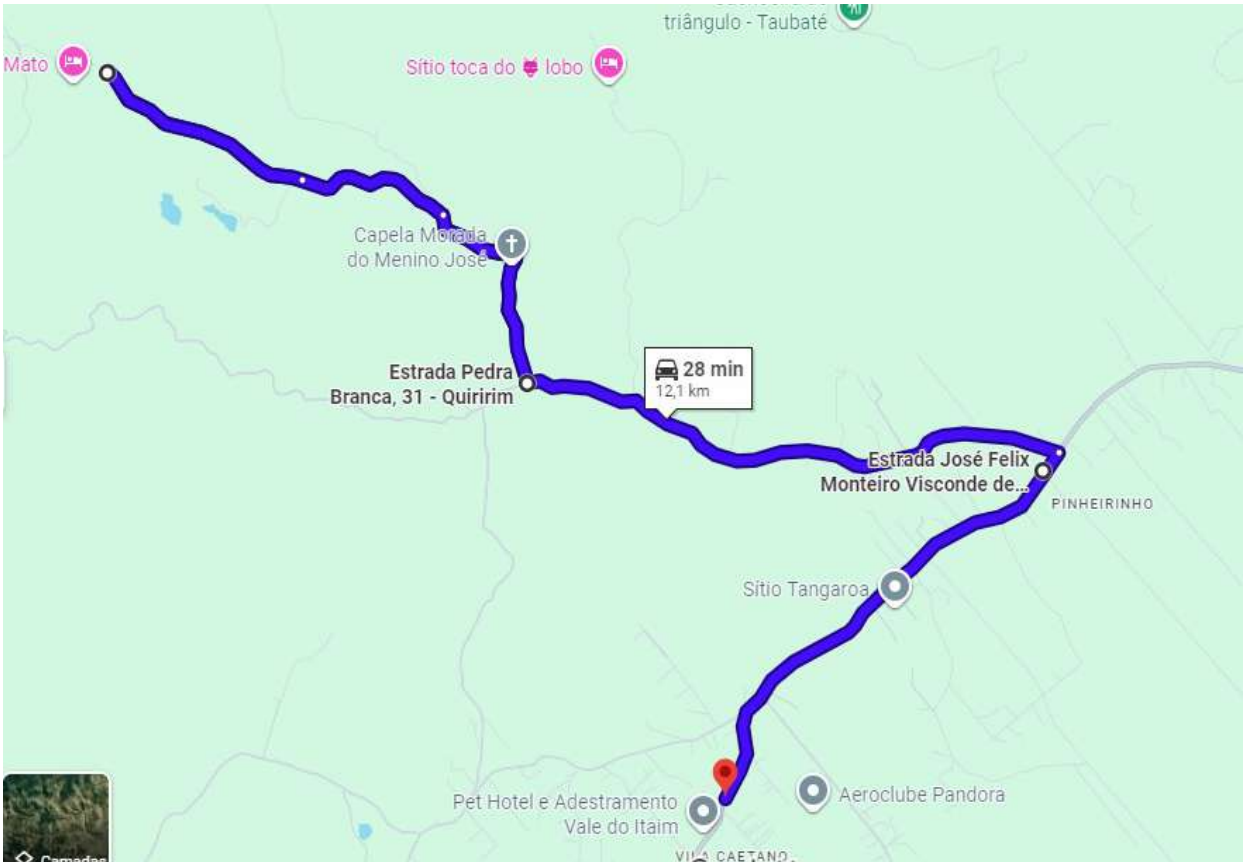

Mapa da linha Mirante da Pedra Branca x EMEF Vila Caetano – Volta - Manhã (11h30) / Ida - Tarde (12h10) – 18,6 Km

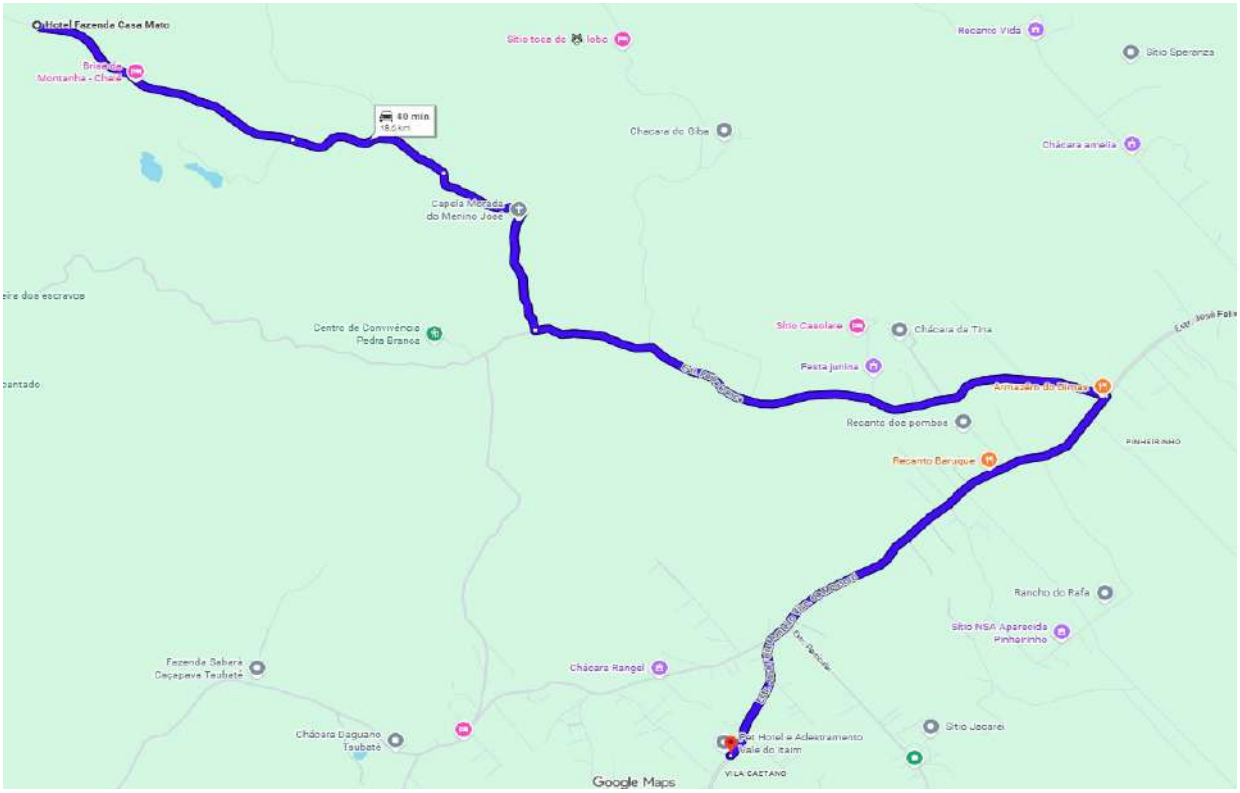

Mapa da linha Mirante da Pedra Branca x EMEF Vila Caetano – Volta - Tarde (16h50) – 9,3 Km

Prefeitura Municipal de Taubaté

Estado de São Paulo

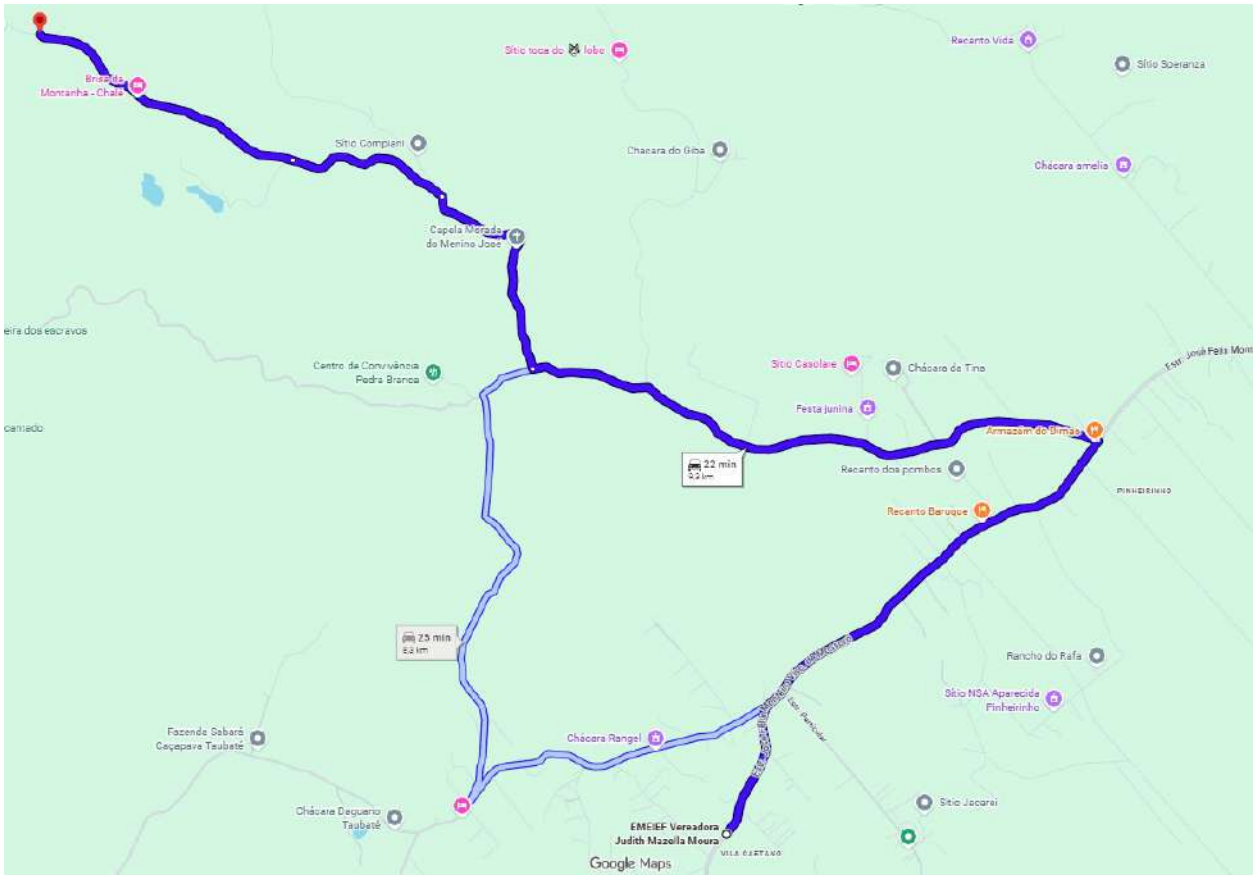

Prefeitura Municipal de Taubaté

Estado de São Paulo

ESCOLA DA VILA CAETANO

Estrada Municipal José Felix Monteiro- Visconde de Mossoró , n° 3.975, Bairro: Pinheirinho

LINHA 26:	**VILA CAETANO X TATAÚBA**
Horários da escola:	Manhã → 7h00 às 11h30/*12h20 (6ª Aula – Terças e Sextas-feiras)
	Tarde → 13h00 às 17h00
	Integral → 07h00 às 16h00
Itinerários:	**Tataúba x EMEIEF Vila Caetano**. Em função dos atuais estudantes residentes nessa região, o veículo deverá realizar as rotas descritas nos períodos manhã e tarde.
Início do serviço manhã (Primeira Viagem)	Às **06h20** na Estrada Municipal Nicanor Giovanelli para iniciar o trajeto, chegando na EMEIF Judith Mazela de Moura **06h40**.
Início do serviço manhã (Segunda Viagem)	Às **06h45** inicia-se na Estrada do Tataúba (Olaria São Bento) e chegando EMEIF Judith Mazela de Moura as **07h00**
Início do serviço manhã (Terceira Viagem)	Às **07h30** inicia-se na R. Targino Rodrigues Alves dos Santos e chegando EMEEEIF Madre Cecilia as **07h55**.
Saída da aula manhã (Primeira Viagem):	Às **11h00** os estudantes terminam as aulas EMEEIF Madre Cecilia embarcam no veículo e seguem para o Bairro Vila Caetano voltando para suas respectivas residências.
Saída da aula manhã (Segunda Viagem):	Às **11h30** os estudantes terminam as aulas, embarcam no veículo e seguem para Estrada do Tataúba(Olaria São Bento) levando os estudantes de volta para suas respectivas residências. O veículo percorrerá novamente o trajeto e nesse caminho haverá embarque e desembarque de alunos as **12h10**
Entrada da aula tarde:	Previsão de chegada do veículo às **12h10**. Desembarque total dos alunos para as aulas da tarde.
Saída da aula tarde (Segunda Viagem):	Às **16h30** os estudantes terminam as aulas na EMEIF Judith Mazela de Moura embarcam no veículo para a Estrada do Tataúba(Olaria São Bento) levando os estudantes de volta para suas respectivas residências.
Saída da aula tarde (Terceira Viagem):	Às **17h00** os estudantes terminam as aulas na EMEIF Judith Mazela de Moura embarcam no veículo para a Estrada do Tataúba (Olaria São Bento) levando os estudantes de volta para suas respectivas residências.
VEÍCULO:	**MANHÃ → 01 (um)** veículo(s) com capacidade mínima de 18 (dezoito) assentos
	TARDE → 01 (um) veículo(s) com capacidade mínima de 18 (dezoito) assentos

Prefeitura Municipal de Taubaté

Estado de São Paulo

ITINERÁRIOS A SEREM PERCORRIDOS

Ida - Manhã (Primeira Viagem) – 6h20

Estrada Municipal Nicanor Giovanelli
Estrada José Felix Monteiro Visconde de Mossoró
Estrada Municipal Nicanor Giovanelli
EMEIF Vereadora Judith Mazela de Moura

Ida - Manhã (Segunda Viagem) – 6h45

Estrada Municipal Nicanor Giovanelli
Estrada José Felix Monteiro Visconde de Mossoró
Estrada do Tataúba (Olaria São Bento)
EMEIF Vereadora Judith Mazela de Moura

Ida - Manhã (Terceira Viagem) – 7h30

Rua Targino Rodrigues Alves dos Santos
Estrada José Felix Monteiro Visconde de Mossoró
Rua Izidro Carvalho, 501
Rodovia Floriano Rodrigues Pinheiro
Av. Francisco Alves Monteiro - EMEEEIF Madre Cecilia

Volta - Manhã (Primeira Viagem) – 11h00

EMEEEIF Madre Cecilia
Av. Francisco Alves Monteiro
Rua Anselma Turci, 251 - Quiririm
Rodovia Floriano Rodrigues Pinheiro
Estrada José Felix Monteiro Visconde de Mossoró
Rua Izidro Carvalho, 501
Estrada José Felix Monteiro Visconde de Mossoró
Rua Targino Rodrigues Alves dos Santos

Volta – Manhã (Segunda Viagem) – 11h30 / Volta – Tarde (Primeira e Segunda Viagens) – 16h30 / 17h00

EMEIF Vila Caetano
Estrada José Felix Monteiro Visconde de Mossoró
Estrada Municipal Nicanor Giovanelli
Estrada do Tataúba (Olaria São Bento)

Mapa da linha bairro Tataúba x EMEF Vila Caetano – Ida - Manhã (Primeira Viagem) – 6h20 – 7,4 Km

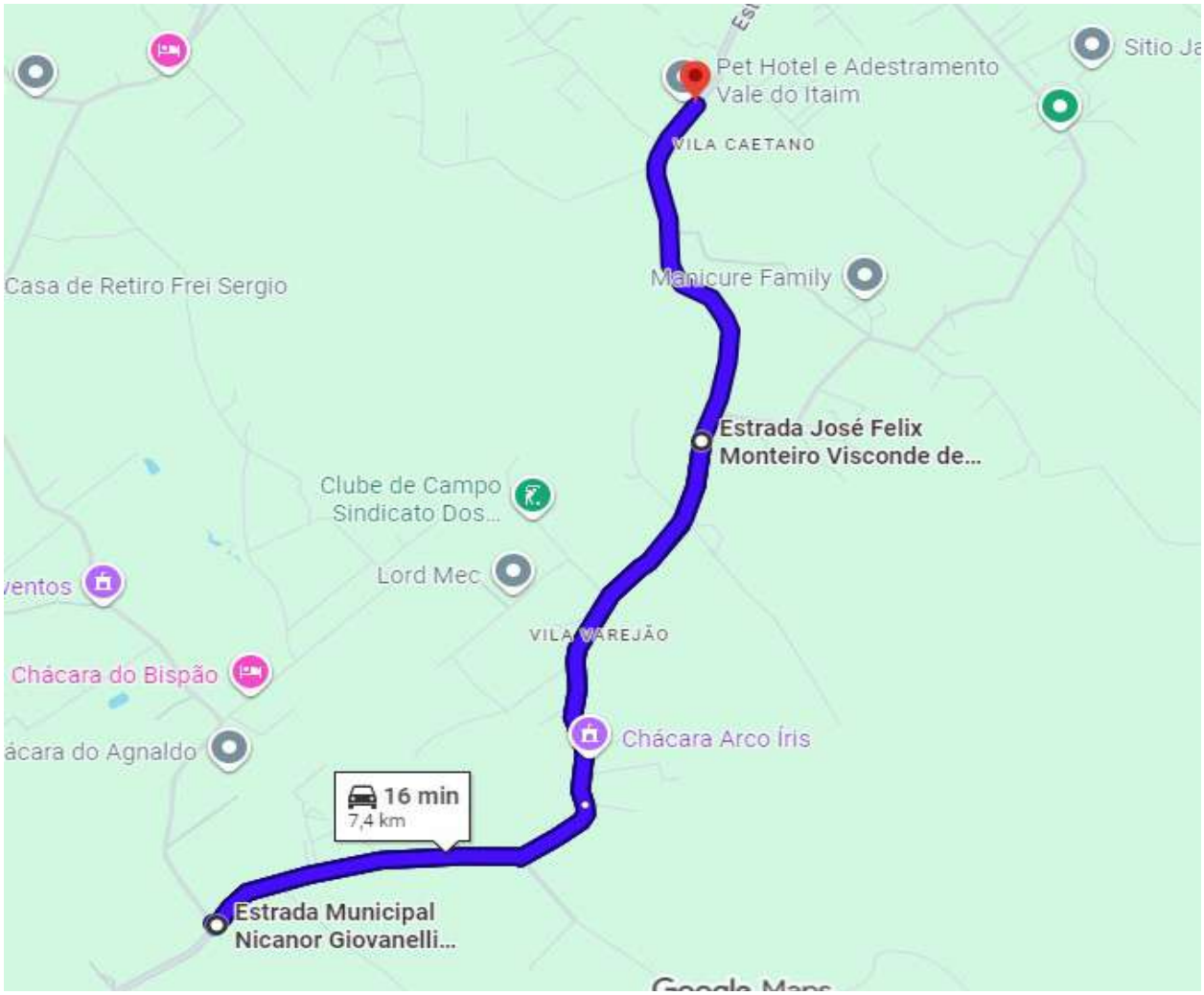

Prefeitura Municipal de Taubaté

Estado de São Paulo

Mapa da linha bairro Tataúba x EMEF Vila Caetano – Ida - Manhã (Segunda Viagem) – 6h45 – 10,4 Km

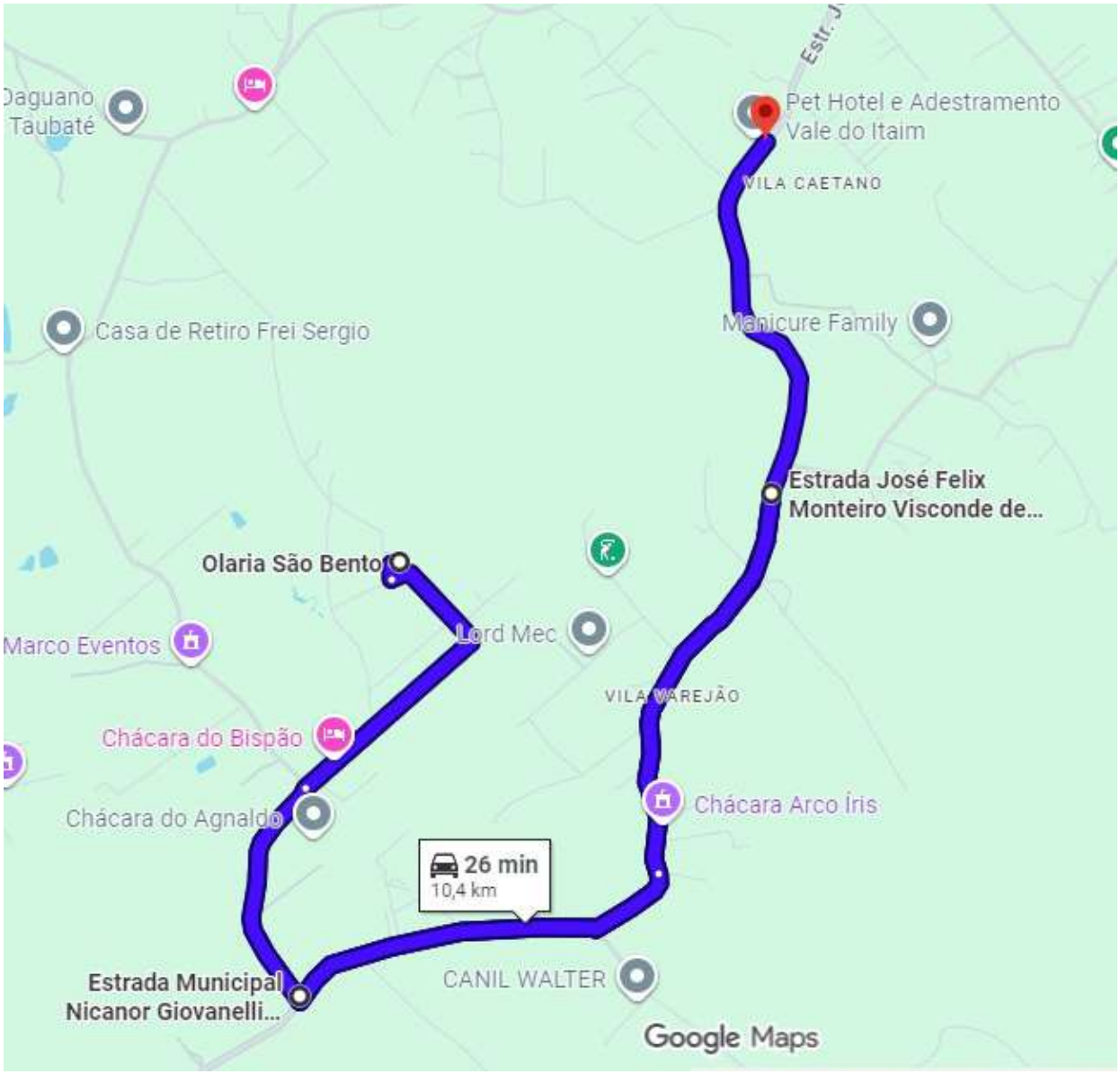

Prefeitura Municipal de Taubaté

Estado de São Paulo

Mapa da linha bairro Tataúba x EMEF Vila Caetano – Ida - Manhã (Terceira Viagem) – 7h30 – 18,8 Km

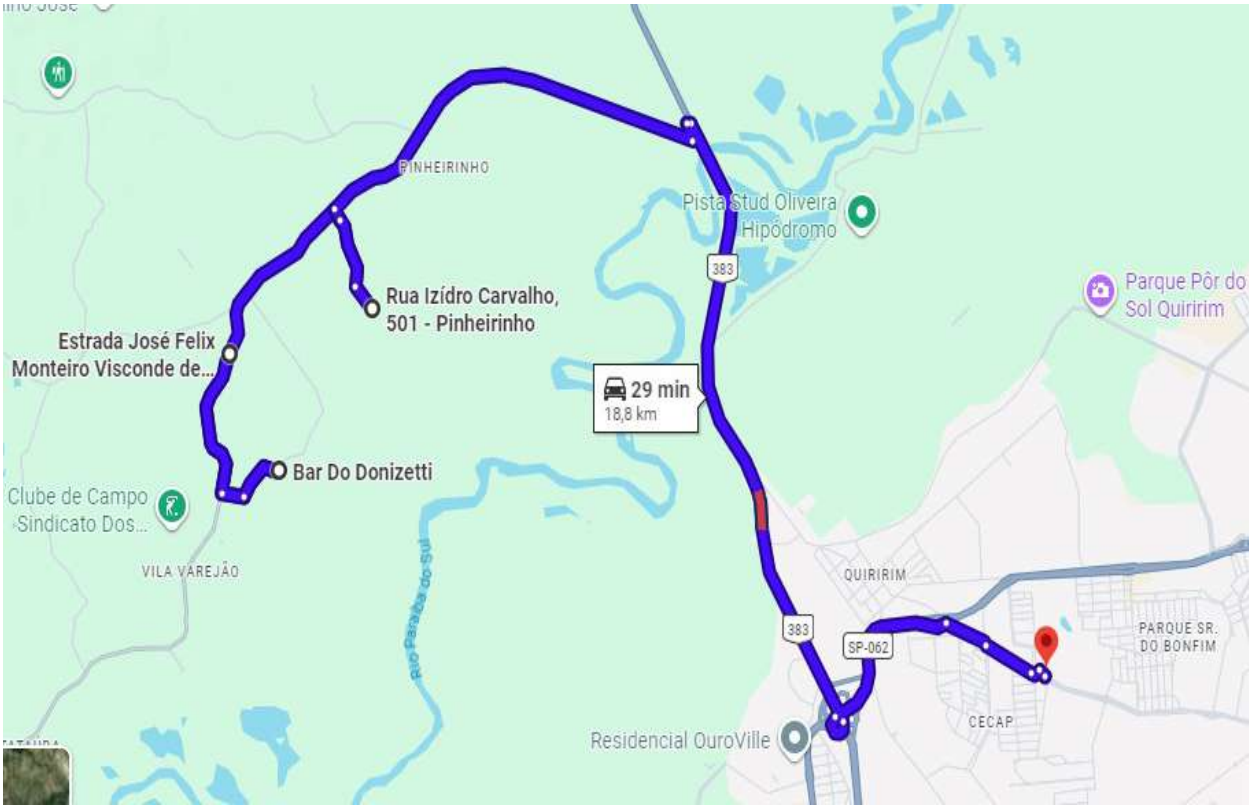

Mapa da linha bairro Tataúba x EMEF Vila Caetano – Volta - Manhã (Primeira Viagem) – 11h00 – 23,8 Km

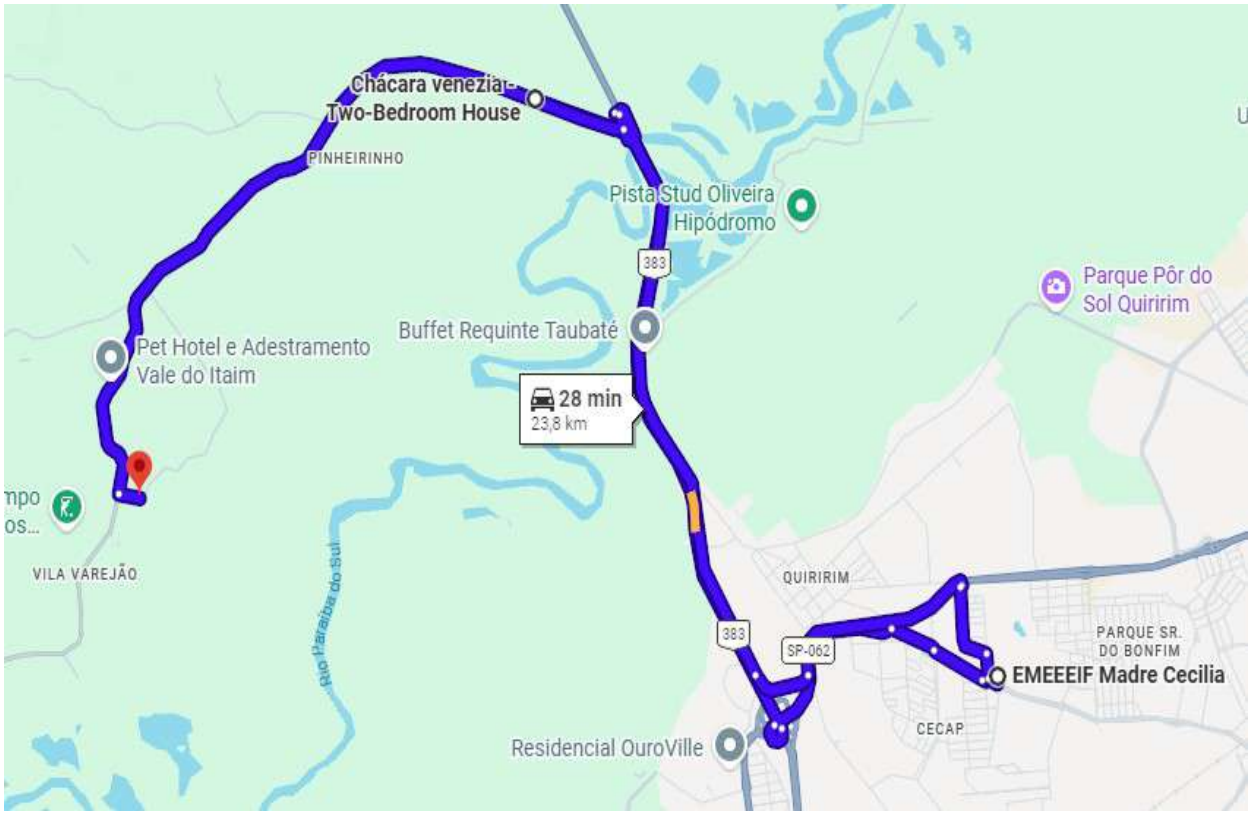

Prefeitura Municipal de Taubaté

Estado de São Paulo

Mapa da linha bairro Tataúba x EMEF Vila Caetano – Volta – Manhã (Segunda Viagem) – 11h30 / 12h00 Volta – Tarde (Primeira e Segunda Viagens) – 16h30 / 17h00 – 10,4 Km



Prefeitura Municipal de Taubaté

Estado de São Paulo

ESCOLA DA CHÁCARA INGRID Rua Trinca Ferro, nº 354, Bairro: Chácara Ingrid	
LINHA 27:	**CHÁCARA INGRID X ÁGAPE**
Horários da escola:	Manhã → 7h00 às 11h30/*12h20 (6ª Aula – Terças e Sextas-feiras)
	Tarde → 13h00 às 17h00
	Integral → 07h00 às 16h00
Itinerários:	**Ágape x EMEF Chácara Ingrid**. Em função dos atuais estudantes residentes nessa região, o veículo deverá realizar as rotas descritas nos períodos manhã e tarde.
Início do serviço manhã (Primeira Viagem)	Às **6h20** no bairro Chácara Ingrid para iniciar o trajeto, na Rua tucano chegando na **EMEF Chácara Ingrid** até as **6h40**.
Início do serviço manhã (Segunda Viagem)	Às **7h20** o veículo deverá embarcar alunos na rua, para iniciar o trajeto, retornando sentido **EMEF Chácara Ingrid**, chegando na escola às **7h55**.
Início do serviço manhã (Terceira Viagem)	Às **11h30** os estudantes terminam as aulas, embarcam no veículo e seguem pela **Estrada Said Barakat**, levando os estudantes de volta para suas respectivas residências.
Saída da aula manhã (Primeira Viagem):	Às **12h10** os estudantes terminam as aulas na **EMEF Chácara Ingrid**, embarcando no veículo e levando os estudantes de volta para suas respectivas residências.
Entrada da aula tarde:	Às **12h30** os alunos embarcam na Rua Tucano chegando na **EMEF Avedis** as **12h50**.
Saída da aula tarde (Primeira Viagem):	Às **15h40** embarcam na **EME Estoril 2** e levando os estudantes de volta para suas respectivas residências.
Saída da aula tarde (Segunda Viagem):	Às **16h40** os estudantes terminam as aulas na **EMEF Chácara Ingrid** embarcam no veículo, levando os estudantes de volta para suas respectivas residências.
VEÍCULO:	**MANHÃ → 01 (um)** veículo(s) com capacidade mínima de 31 assentos
	TARDE → 01 (um) veículo(s) com capacidade mínima de 31 assentos

Prefeitura Municipal de Taubaté

Estado de São Paulo

ITINERÁRIOS A SEREM PERCORRIDOS

Ida (Primeira Viagem) - 06h20

EMEF Chácara Ingrid
Rua Trinca-ferro
Rua Tucano
Estrada Municipal José Francisco Figueira
Estrada Municipal Said Barakat
Rua João de Barro
Rua Pintassilgo
Rua Canário da Terra

Ida (Segunda Viagem) - 07h20

EMEI Estoril 2
Rua João Vanone
Av. Álvaro Marcondes de Mattos
Estrada Municipal José Francisco Figueira
Rua Padre Pedro Lopes
Estrada Municipal José Francisco Figueira
Rua Tucano
Rua Uirapuru - Retorna
Rua João-de-Barro
Estrada Municipal Said Barakat
Rua Pintassilgo
Rua Canário da Terra
Rua Chororó
Rua Trinca-Ferro - EMEF Chácara Ingrid

Volta (Manhã) - 11h30 / Volta (Tarde - Segunda Viagem) - 16h40

EMEF Chácara Ingrid
Rua Trinca-Ferro
Rua Chororó
Rua Canário da Terra
Rua Pintassilgo
Estrada Municipal Said Barakat
Estrada Municipal José Francisco Figueira
Rua Tucano
Rua Pássaro Preto
Rua João-de-Barro
Rua Pintassilgo

Volta (Tarde - Primeira Viagem) – 12h10

EMEF Chácara Ingrid
Rua Trinca-Ferro
Estrada Municipal José Cândido de Oliveira
Rua Padre Pedro Lopes
Estrada Municipal José Francisco Figueira
Estrada Municipal Said Barakat
Travessa
Rua Tucano - Retorna
Travessa
Estrada Municipal Said Barakat
Rua Padre Pedro Lopes
Estrada Municipal José Cândido de Oliveira
Av. Álvaro Marcondes de Mattos
Rua Caminho das Cerejeiras
Rua Caminho dos Cajueiros
Rua Caminho das Laranjeiras - EMEF Avedis

Volta (Tarde - Segunda Viagem) – 15h40

EMEI Estoril 2
Rua João Vanone
Av. Álvaro Marcondes de Mattos
Estrada Municipal José Cândido de Oliveira
Rua Trinca-Ferro - EMEF Chácara Ingrid
Rua Chororó
Rua Canário da Terra
Rua Pintassilgo
Estrada Municipal Said Barakat
Travessa
Rua Tucano
Rua Pássaro Preto
Rua Uirapuru - Retorna
Rua Pássaro Preto
Rua Tucano
Via de Acesso
Estrada Municipal José Francisco Figueira
Rua Padre Pedro Lopes
Estrada Municipal José Cândido de Oliveira
Rua Trinca-Ferro - EMEF Chácara Ingrid

Mapa da linha do Projeto Ágape x EMEF Chácara Ingrid – Ida (Segunda Viagem) - 07h20 – 6,4 Km

Prefeitura Municipal de Taubaté

Estado de São Paulo



Mapa da linha do Projeto Ágape x EMEF Chácara Ingrid – Volta da Manhã – 11h30 - e Volta da Tarde (Segunda Viagem) – 16h40 – 5,6 Km

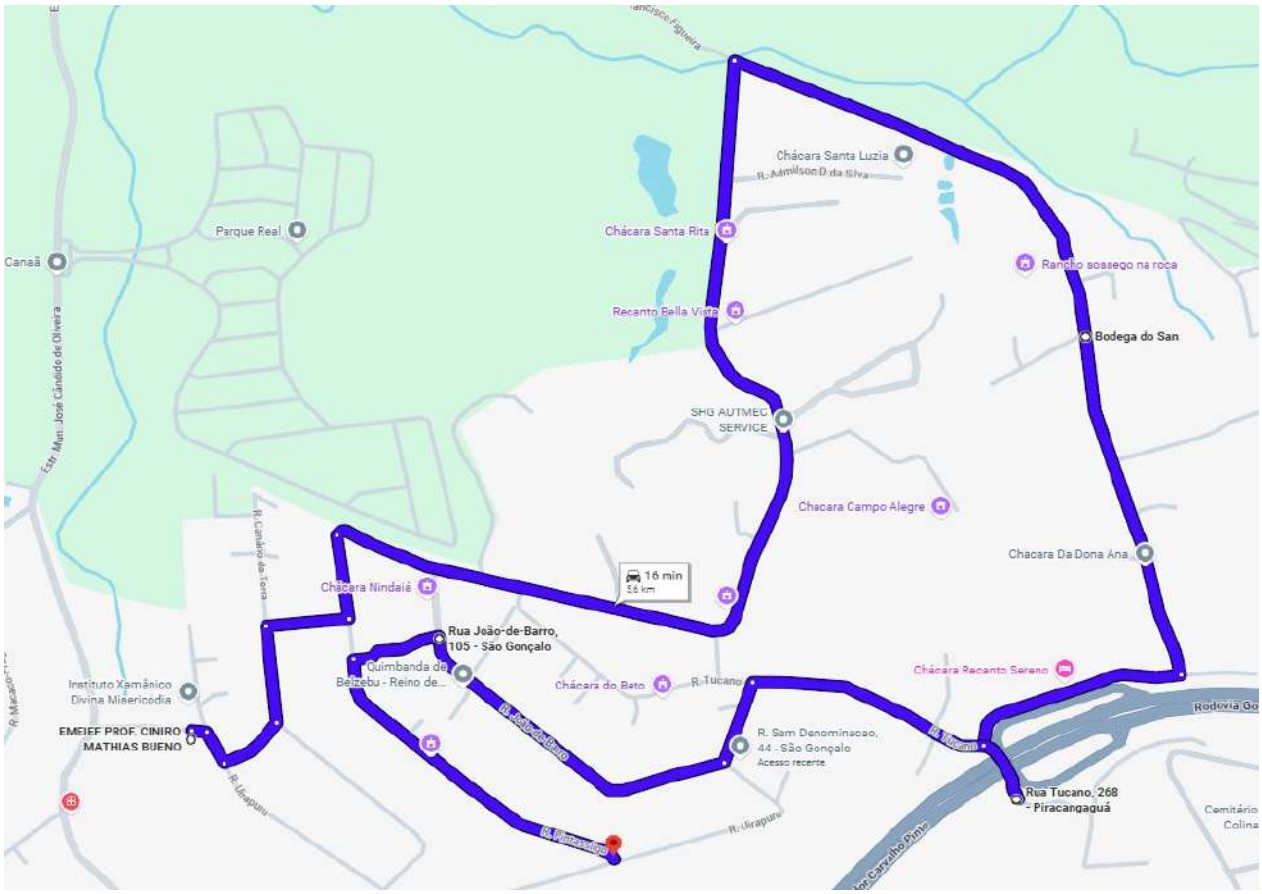

Prefeitura Municipal de Taubaté

Estado de São Paulo

Mapa da linha do Projeto Ágape x EMEF Chácara Ingrid – Volta (Primeira Viagem) – 06h20, 12h10 12h30 – 9,6 Km

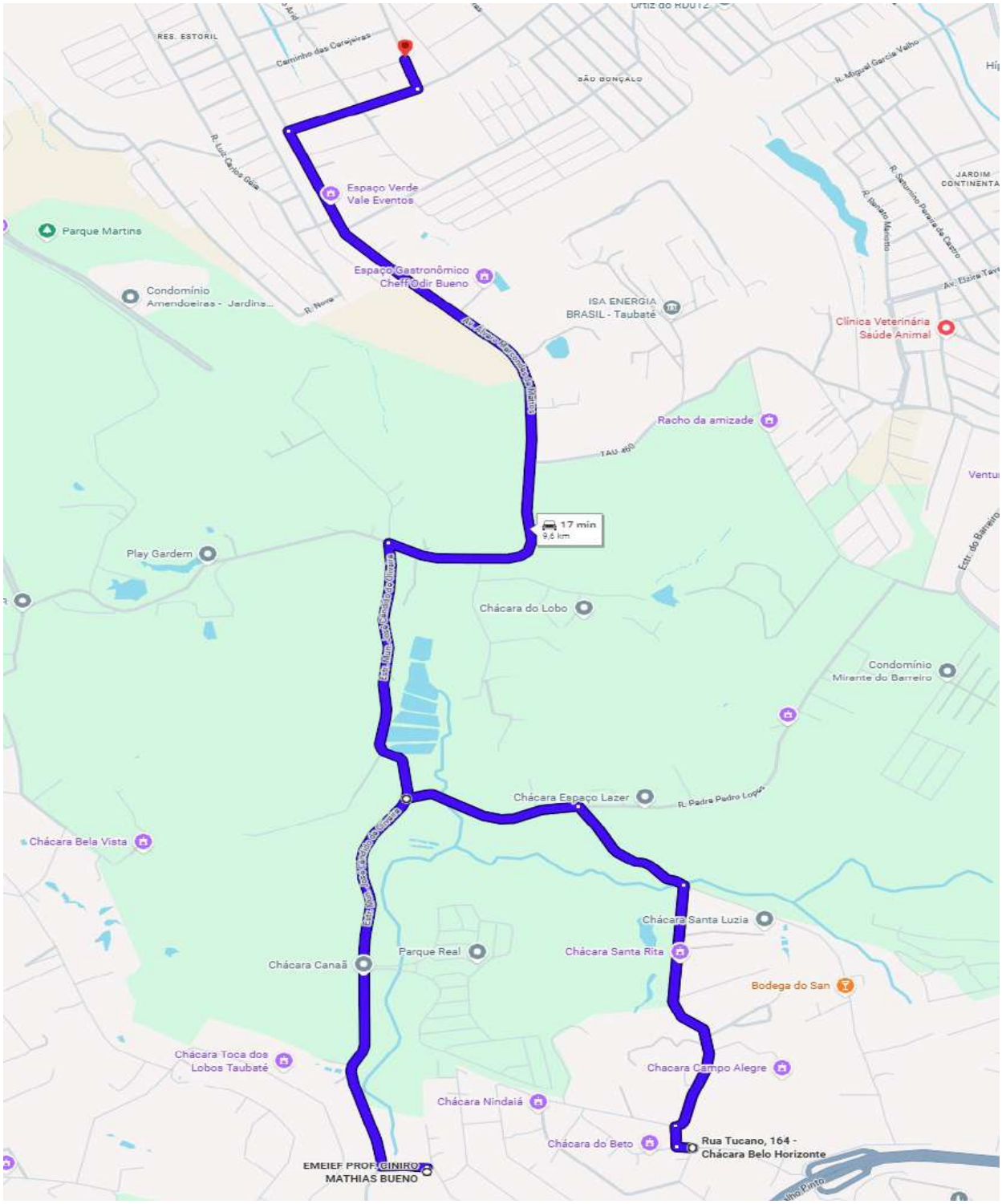

Prefeitura Municipal de Taubaté

Estado de São Paulo

Mapa da linha do Projeto Ágape x EMEF Chácara Ingrid – Volta (Segunda Viagem) – 15h40 – 14,2 Km

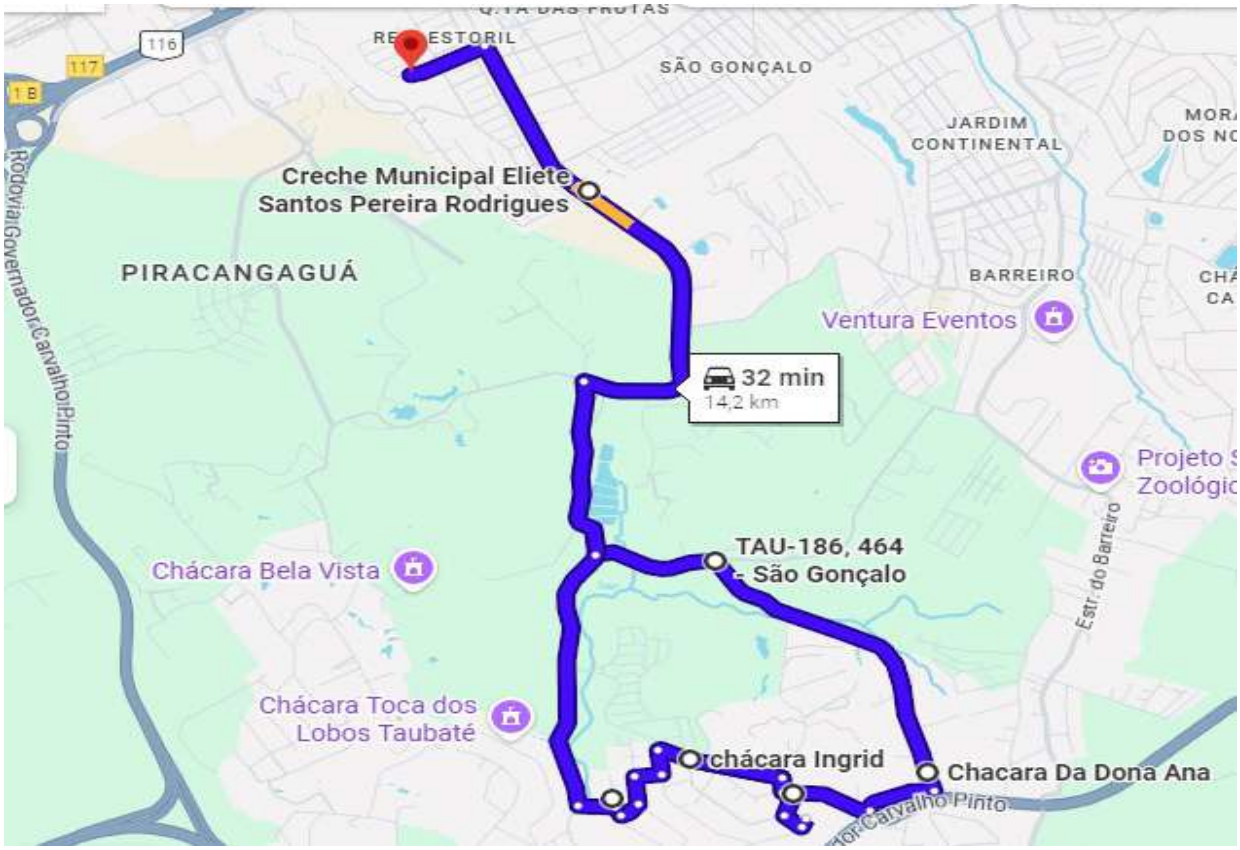

Prefeitura Municipal de Taubaté

Estado de São Paulo

ESCOLA CHÁCARA INGRID Rua Trinca Ferro, nº 354, Bairro: Chácara Ingrid	
LINHA 28:	**EMEF CHÁCARA INGRID X ESTRADA DO BARREIRO**
Horários da escola:	Manhã → 7h00 às 11h30 Tarde → 13h00 às 17h30 Integral → 07h00 às 16h00
Itinerários:	**Estrada do Barreiro x EMEF Chácara Ingrid.** Em função dos atuais estudantes residentes nessa região, o veículo deverá realizar as rotas descritas nos períodos manhã e tarde.
Início do serviço manhã	Às **6h20** na Estrada Municipal do Barreiro, na altura do ..... bairro do Barreiro, para iniciar o trajeto, chegando na EMEF Chácara Ingrid até as **6h55**.
Saída da aula manhã:	Às **11h30** os estudantes terminam as aulas, embarcam no veículo e os veículos seguem para a Estrada Municipal ..... levando os estudantes de volta para suas respectivas residências. O veículo percorrerá novamente o trajeto e nesse caminho haverá embarque e desembarque de alunos.
Entrada da aula tarde:	Previsão de chegada do veículo às **12h50.** Desembarque total dos alunos para as aulas da tarde.
Saída da aula tarde:	O veículo deverá retornar à EMEF Chácara Ingrid para a saída dos estudantes às **17h00.**
VEÍCULO:	MANHÃ → 1 (um) veículo com capacidade mínima de **54 (cinquenta e quatro)** assentos TARDE → 1 (um) veículo com capacidade mínima de **54 (cinquenta e quatro)** assentos

ITINERÁRIOS A SEREM PERCORRIDOS

Início manhã (6h20) → Sentido EMEF Chácara Ingrid

Início manhã (6h20) → Sentido EMEF Chácara Ingrid

1. Estrada Municipal do Barreiro
2. Estrada Municipal José Candido de Oliveira
3. Rua Trinca Ferro
   EMEF Chácara Ingrid

Início do serviço manhã 06h40(Segunda Viagem)

1. Fazenda São Pedro – Quiririm
2. Estrada Municipal do Barreiro
3. R Odete Veloso Mota
4. Av Alvaro Marcondez de Matos
5. Av Eng.Cesar Augusto Costalonga Varejão
6. Av Eng.Cesar Augusto Costalonga Varejão
7. Avedis Victor Nahas Dr Emief
8. Emei Yan Gabriel Alves Mendaña

Itinerário de Volta (11h30) → Sentido Estrada Municipal do Barreiro

Saída da aula manhã 11h50 (Primeira Viagem):

1. Emei Yan Gabriel Alves Mendaña
2. R João Vanone
3. Avedis Victor Nahas Dr Emief
4. Av Alvaro Marcondez de Matos
5. Rua Padre Pedro Lopes
6. Estrada Municipal José Candido de Oliveira
7. Estrada Municipal do Barreiro
8. R. Maria Martha Cardoso - Jardim Continental III

Saída da aula tarde 15h30 (Segunda Viagem):

1. Emei Yan Gabriel Alves Mendaña
2. Creche Municipal Eliete Santos Pereira
3. Av Alvaro Marcondez de Matos
4Av Alvaro Marcondez de Matos
5. Estrada II Chacara Belo Horizonte
6. Estrada Municipal do Barreiro

Prefeitura Municipal de Taubaté

Estado de São Paulo

Início do serviço manhã 11h20 (Terceira Viagem)

1. Emei Yan Gabriel Alves Mendaña
2. R João Vanone
3. Creche Municipal Eliete Santos Pereira
4. Av Alvaro Marcondez de Matos
5. Estrada Municipal José Candido de Oliveira
6. Estrada Municipal do Barreiro
7. Rua Trinca Ferro Chacara Belo Horizonte

Saída da aula manhã (Terceira Viagem)

16h40

Mapa da linha da Estrada Municipal do Barreiro x EMEF Chácara Ingrid – ida (6h20) - Km

Mapa - Ida (Primeira Viagem - 06h15) 12,7 Km

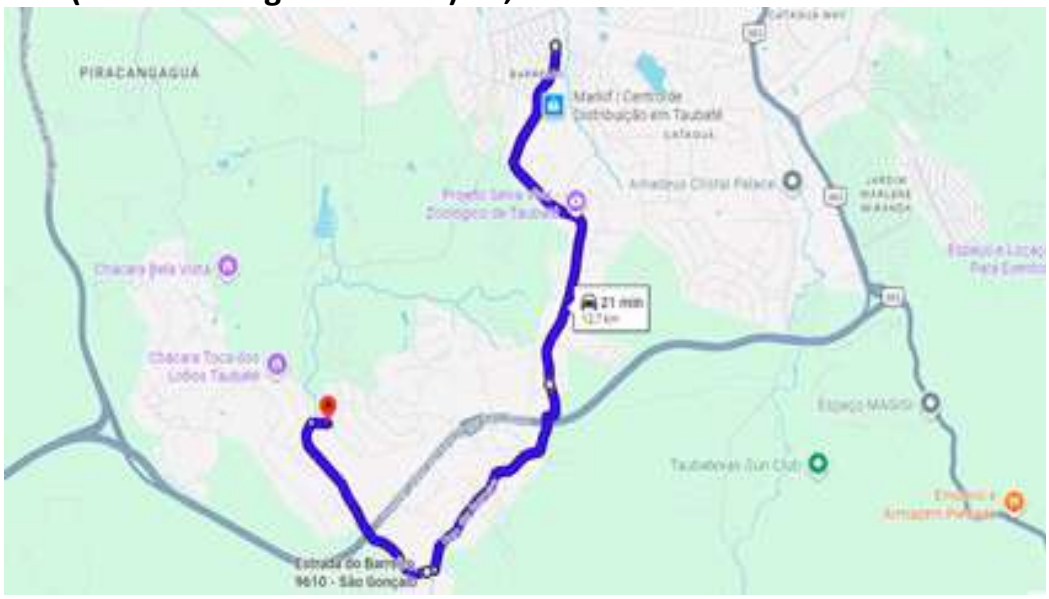

Mapa - Ida (Primeira Viagem - 06h40) (19,5 Km)

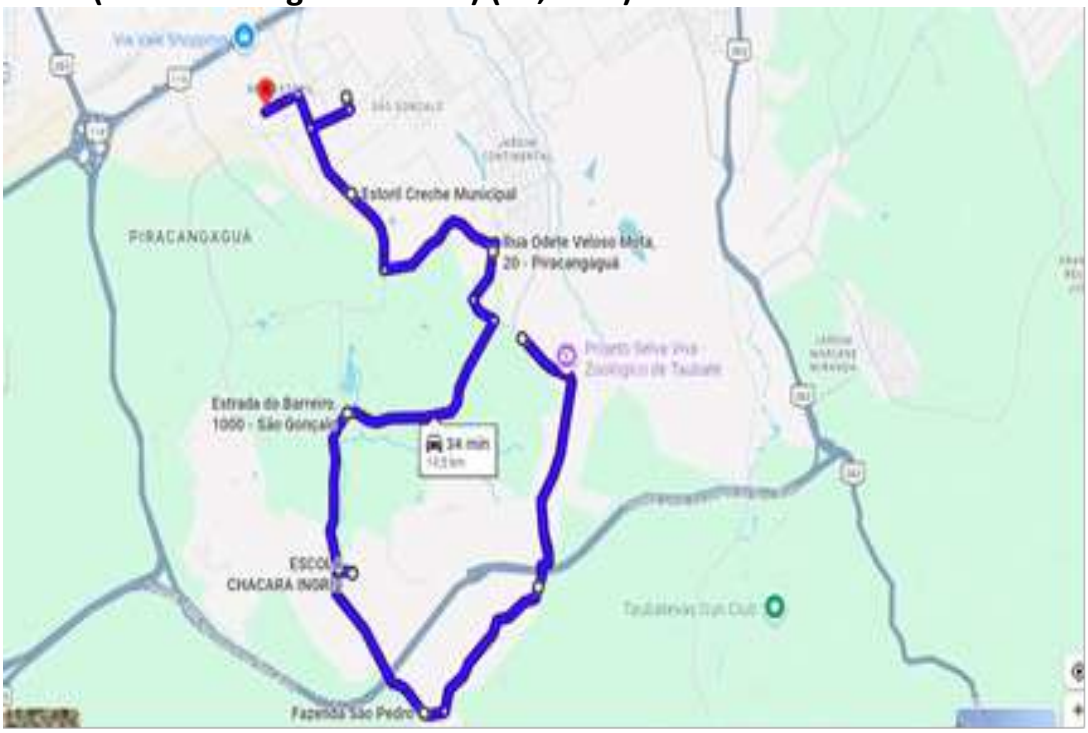

Prefeitura Municipal de Taubaté

Estado de São Paulo

Mapa - Volta (Primeira Viagem - 11h20) (14 Km)



Mapa - Volta (Primeira Viagem - 11h50) (12,9Km)

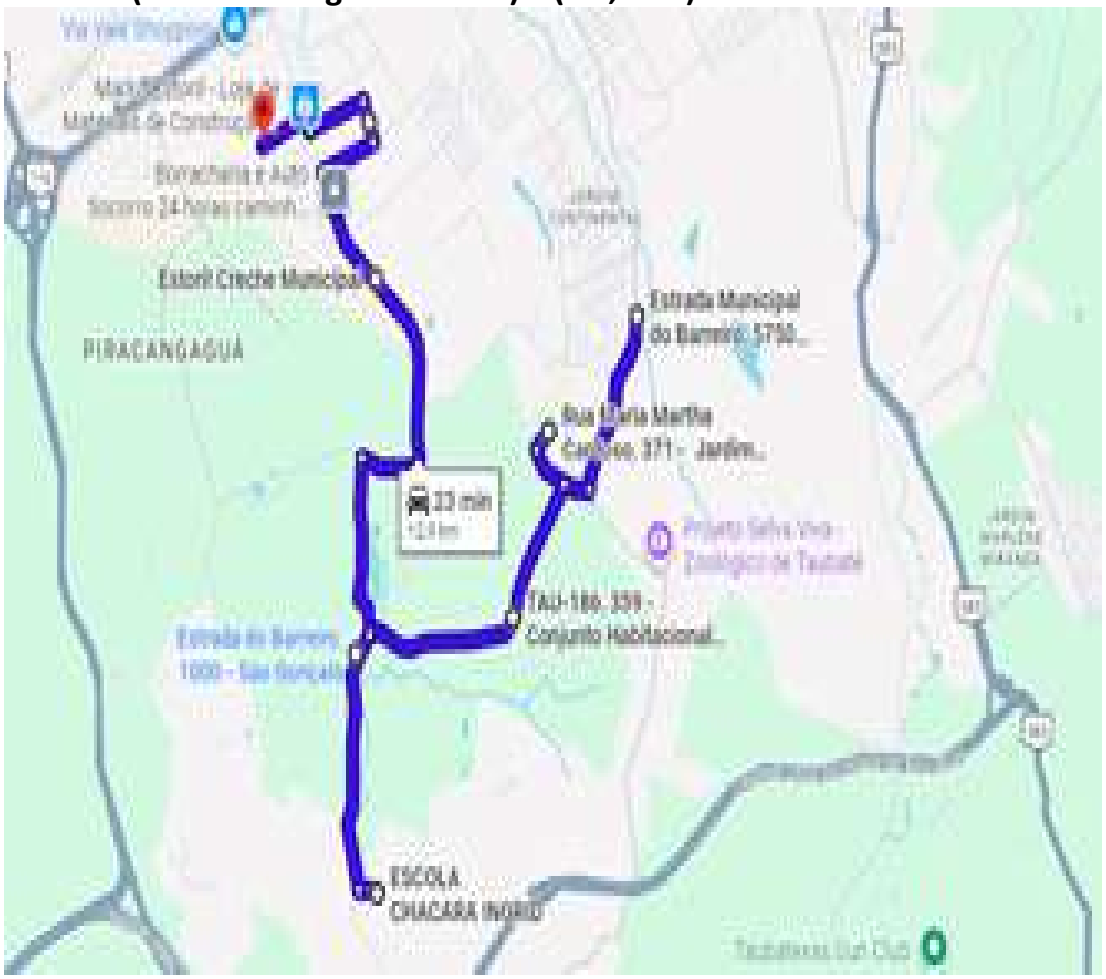

Prefeitura Municipal de Taubaté

Estado de São Paulo

Mapa - Volta (Primeira Viagem - 15h30) (12,9 Km)

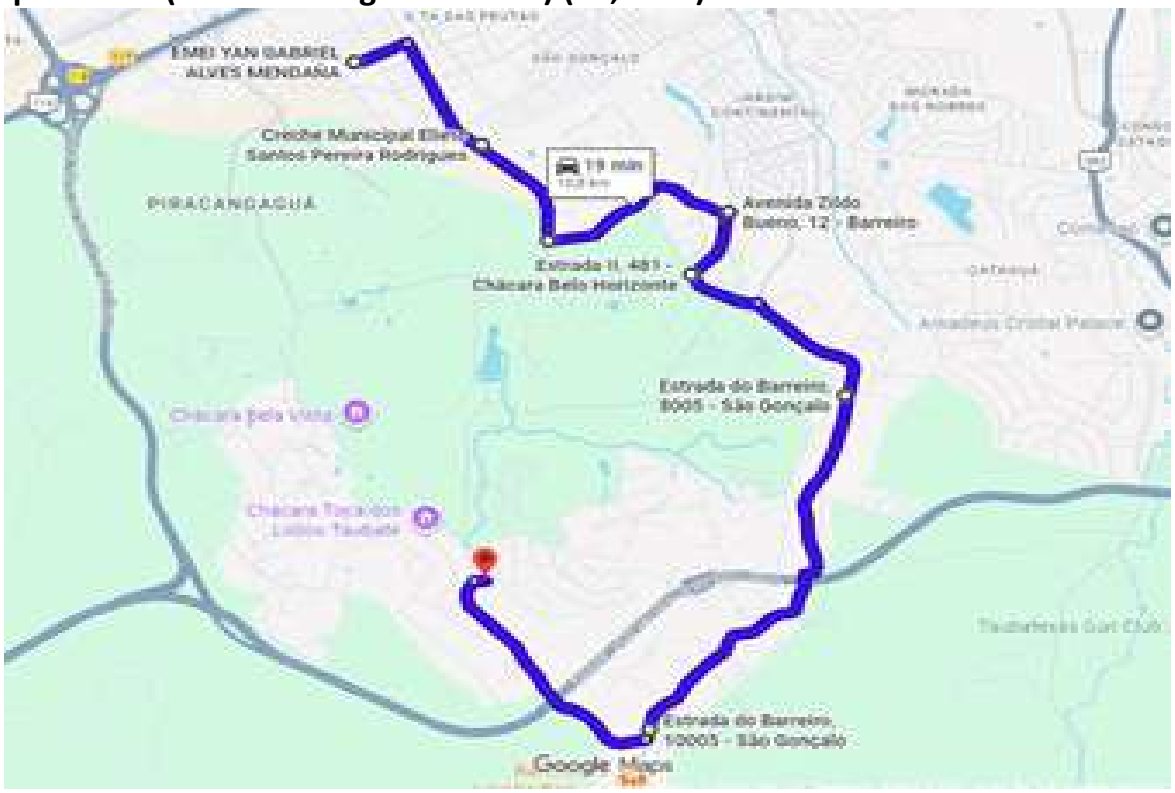

Mapa - Volta (Primeira Viagem - 16h40) (12,7 Km)

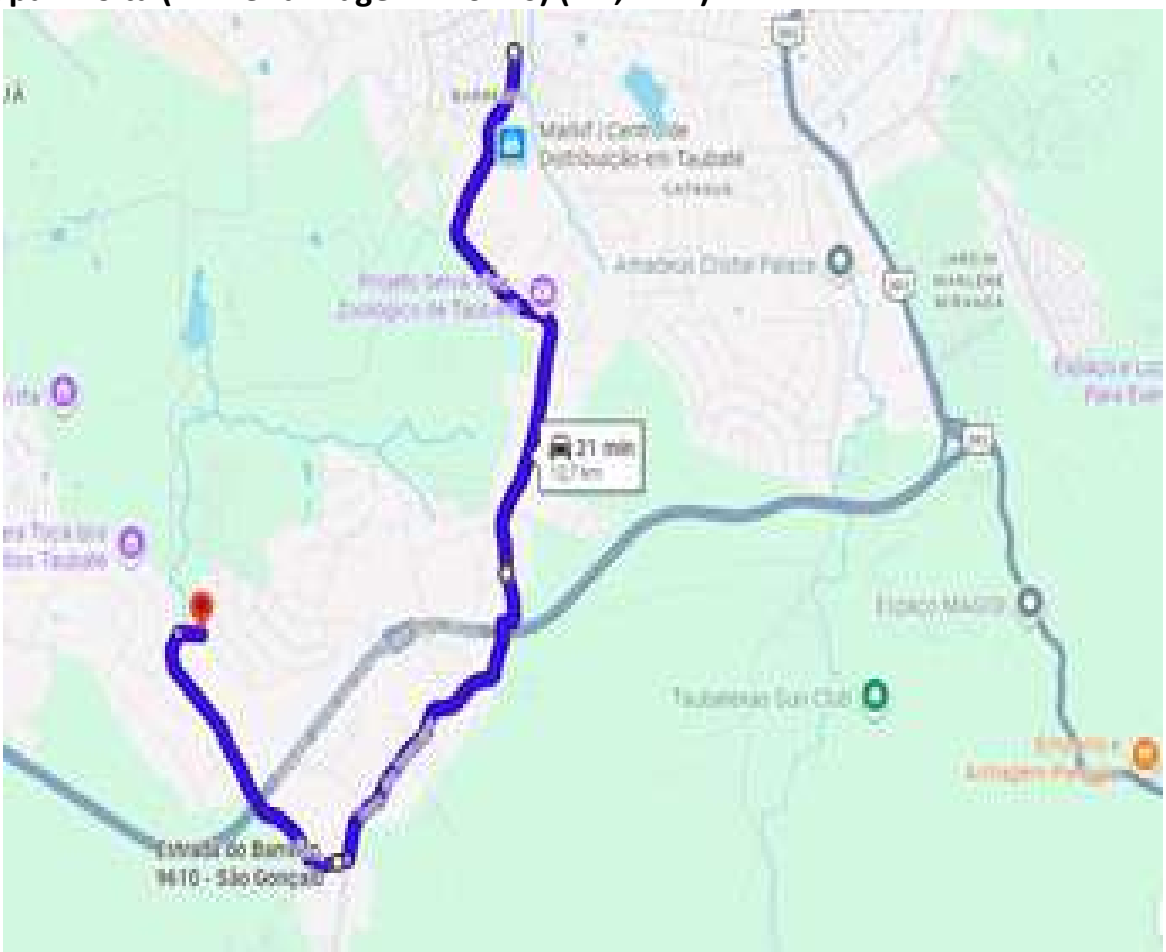

Prefeitura Municipal de Taubaté

Estado de São Paulo

ESCOLA DA CHÁCARA INGRID

Rua Trinca Ferro, nº 354, Bairro: Chácara Ingrid

LINHA 29:	**CHÁCARA INGRID X BAR DO PALMEIRAS/ ÁGAPE**
Horários da escola:	Manhã → 7h00 às 11h30/*12h20 (6ª Aula – Terças e Sextas-feiras)
	Tarde → 13h00 às 17h00
	Integral → 07h00 às 16h00
Itinerários:	**Bar do Palmeiras/Ágape x EMEF Chácara Ingrid**. Em função dos atuais estudantes residentes nessa região, o veículo deverá realizar as rotas descritas nos períodos manhã e tarde.
Início do serviço manhã (Primeira Viagem)	As **06h20** o veículo inicia a rota na Rua Said Barakat e segue para a **EMEF Chácara Ingrid,** onde desembarca todos os alunos as **06h55.**
Início do serviço manhã (Segunda Viagem)	As **07h15** inicia a segunda viagem na **Rua Chororó**, embarcando alunos pelo caminho e seguindo para a **EMEI Estoril 1**, onde desembarca alunos e segue para a **EMEI Estoril 2**, onde desembarca o restante dos alunos.
Saída da aula manhã (Primeira Viagem):	**Às 11h40** o veículo parte da **EMEF Chácara Ingrid** embarcando alunos e seguindo até o **Projeto HAPET**, desembarcando alunos pelo caminho e retornando para a **EMEF Chácara Ingrid.**
Saída da aula tarde (Primeira Viagem):	As **15h40** o veículo parte da **EMEF Chácara Ingrid** com aluno, seguindo até o bairro do **Barreiro**, desembarcando alunos pelo caminho.
Saída da aula tarde (Segunda Viagem):	As **16h10** o veículo parte da **EMEI Estoril 2** com alunos, seguindo para o bairro Chácara Ingrid desembarcando alunos pelo caminho, e retorna até a **EMEF Chácara Ingrid.**
Saída da aula tarde (Terceira Viagem):	Às **16h40** o veículo parte da **EMEF Chácara Ingrid** com alunos, seguindo por ruas do bairro **Chácara Ingrid** até o final da **Rua Sagui de Tufo Branco** desembarcando alunos, e retorna pela **Estrada Municipal José Cândido de Oliveira**, desembarcando alunos pelos dois lados da parte de terra da **Av. Álvaro Marcondes de Mattos**.
VEÍCULO:	**MANHÃ → 01 (um)** veículo(s) com capacidade mínima de 23 assentos
	TARDE → 01 (um) veículo(s) com capacidade mínima de 23 assentos

Prefeitura Municipal de Taubaté

Estado de São Paulo

ITINERÁRIOS A SEREM PERCORRIDOS

Entrada – Manhã (Primeira Viagem) - 06h20

Avenida Álvaro Marcondes de Matos, 2115
Avenida Álvaro Marcondes de Matos, 2505
Estrada Municipal José Cândido de Oliveira
Rua Trinca-Ferro - EMEF Chácara Ingrid

Entrada – Manhã (Segunda Viagem) - 07h15

EMEI Estoril 1
Av. Álvaro Marcondes de Mattos
Estrada Municipal Cândido de Oliveira
Rua Trinca-Ferro
Rua Chororó
Rua Canário da Terra
Rua Pintassilgo - Retorna
Rua Canário da Terra
Rua Chororó
Rua Trinca-Ferro - EMEF Chácara Ingrid
Estrada Municipal Cândido de Oliveira
Rua Mico-Leão-Dourado
Rua Muriqui - Retorna
Rua Sagui de Tufo Branco - Retorna
Rua Macaco-Prego
Rua Caminho das Araras
Rua das Maritacas

Saída – Manhã - 11h40

EMEF Chácara Ingrid
Rua Trinca-Ferro
Estrada Municipal Cândido de Oliveira
Projeto HAPET

Saída - Tarde (Primeira Viagem) - 15h40

EMEF Chácara Ingrid
Rua Trinca-Ferro
Estrada Municipal José Cândido de Oliveira
Estrada Municipal do Barreiro, 5713

Saída - Tarde (Segunda Viagem) - 16h10

EMEI Estoril 2
Rua João Vanone
Av. Álvaro Marcondes de Mattos - EMEI Estoril 1
Av. Álvaro Marcondes de Mattos (nº2573) - Retorna
Estrada Municipal José Cândido de Oliveira
Rua Padre Pedro Lopes
Estrada Municipal Said Barakat
Rua Pintassilgo
Rua Canário da Terra
Rua Chororó
Rua Trinca-Ferro - EMEF Chácara Ingrid
Rua Trinca-Ferro
Estrada Municipal José Cândido de Oliveira
Rua Mico-Leão-Dourado
Rua Muriqui - Retorna
Rua Quatro - Café com Paisagens

Saída - Tarde (Terceira Viagem) - 16h10

EMEF Chácara Ingrid
Rua Trinca-Ferro
Estrada Municipal José Cândido de Oliveira
Rua Mico-Leão-Dourado
Rua Macaco-Prego
Rua Muriqui
Rua Quatro - Retorna
Rua Sagui de Tufo Branco - Retorna
Rua Muriqui
Rua Macaco-Prego
Rua Mico-Leão-Dourado
Estrada Municipal José Cândido de Oliveira
Av. Álvaro Marcondes de Mattos (nº2573) - Retorna
Av. Álvaro Marcondes de Mattos (nº2505)

Prefeitura Municipal de Taubaté

Estado de São Paulo

Mapa da linha da Bar do Palmeiras/Ágape x EMEF Chácara Ingrid – Ida (Primeira Viagem - 06h20) – 4,2 Km



Prefeitura Municipal de Taubaté

Estado de São Paulo

Mapa da linha da Bar do Palmeiras/Ágape x EMEF Chácara Ingrid – Ida (Segunda Viagem - 07h15) – 13 Km

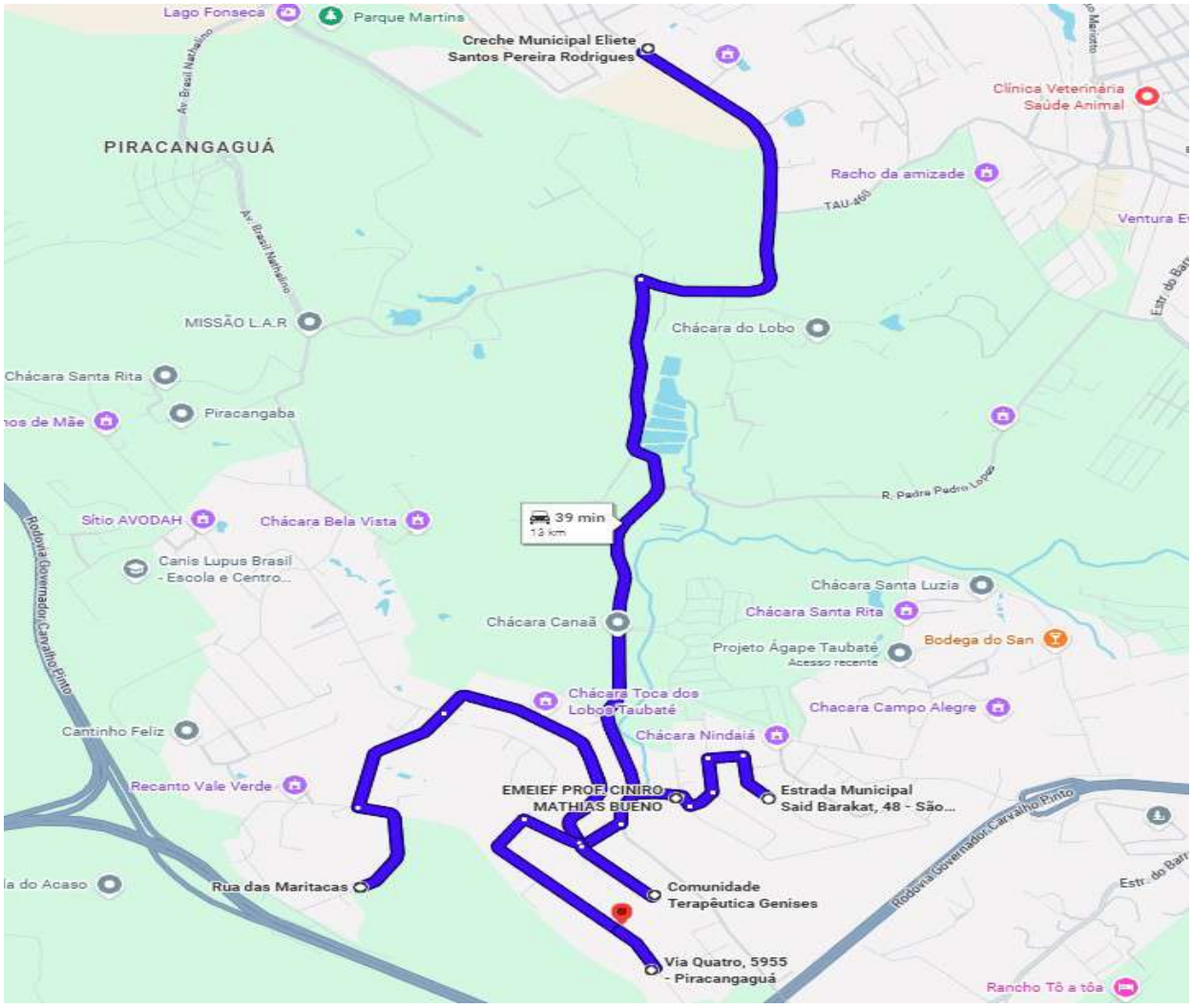

Prefeitura Municipal de Taubaté

Estado de São Paulo

Mapa da linha Bar do Palmeiras/Ágape x EMEF Chácara Ingrid – Volta - Manhã - 11h40 – 1 Km

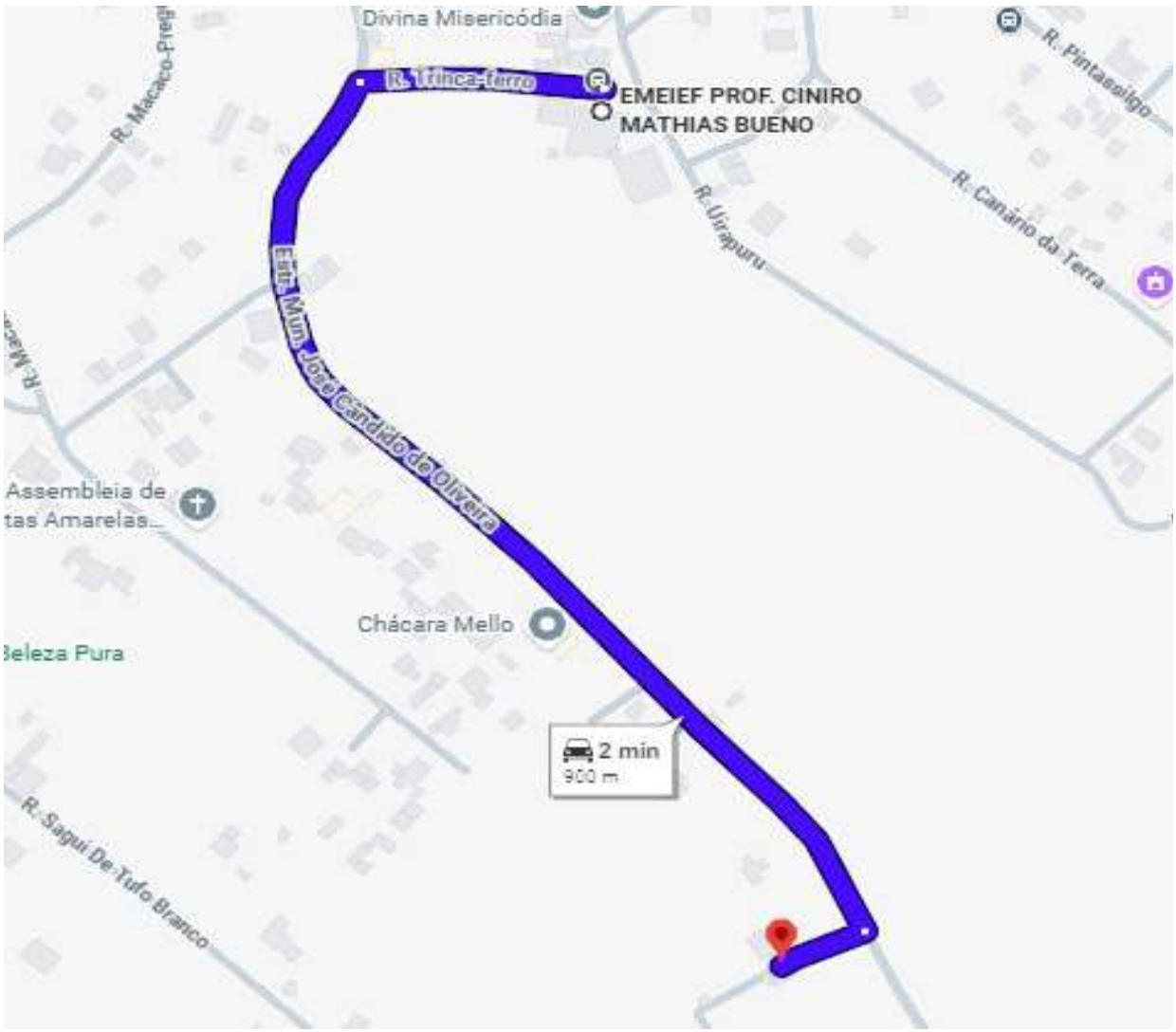

Prefeitura Municipal de Taubaté

Estado de São Paulo

Mapa da linha Bar do Palmeiras/Ágape x EMEF Chácara Ingrid – Volta - Tarde (Primeira Viagem - 15h40) – 7,3 Km

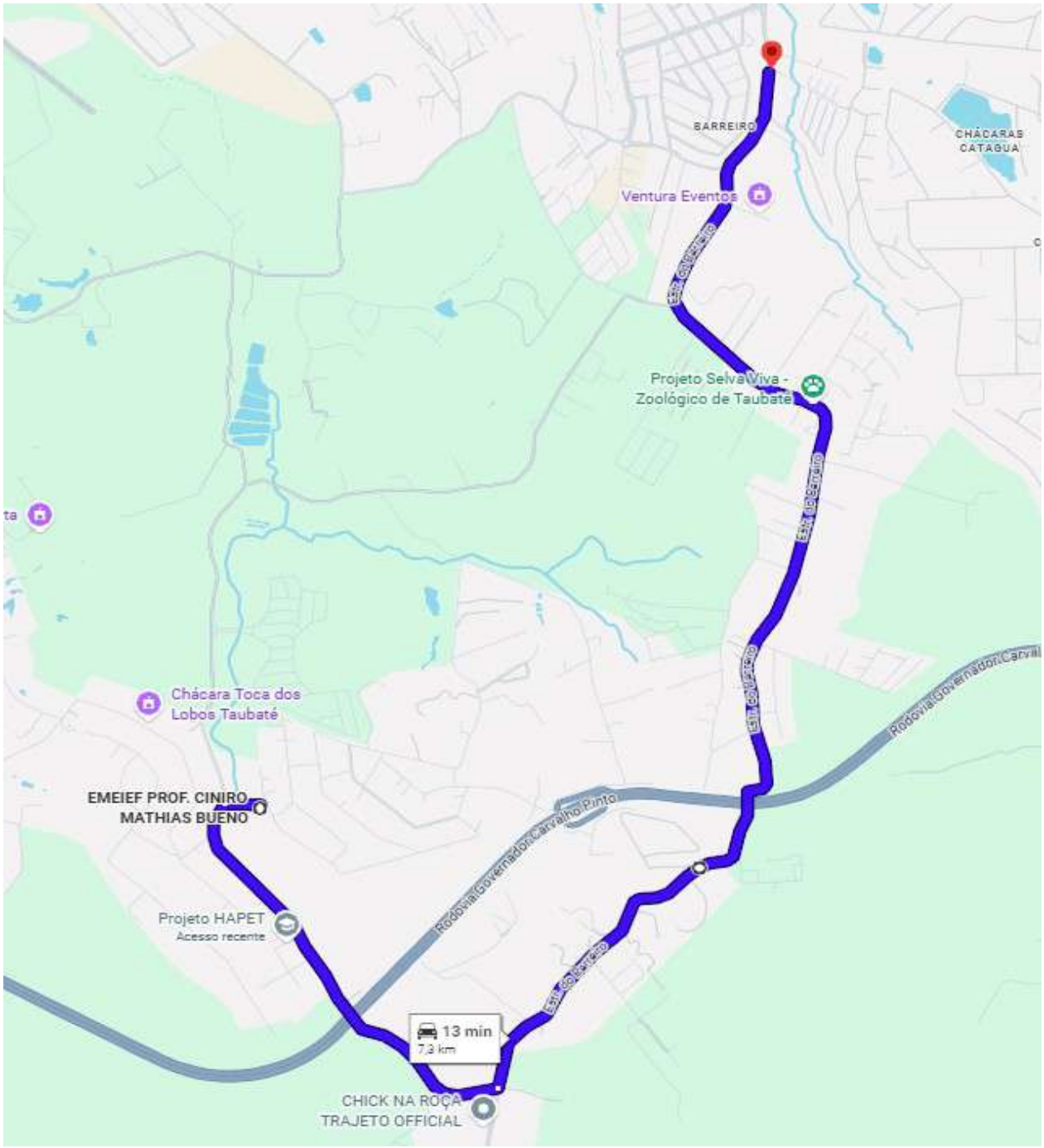

Prefeitura Municipal de Taubaté

Estado de São Paulo

Mapa da linha da Bar do Palmeiras/Ágape x EMEF Chácara Ingrid – Volta - Tarde (Segunda Viagem - 16h10) – 11,4 Km

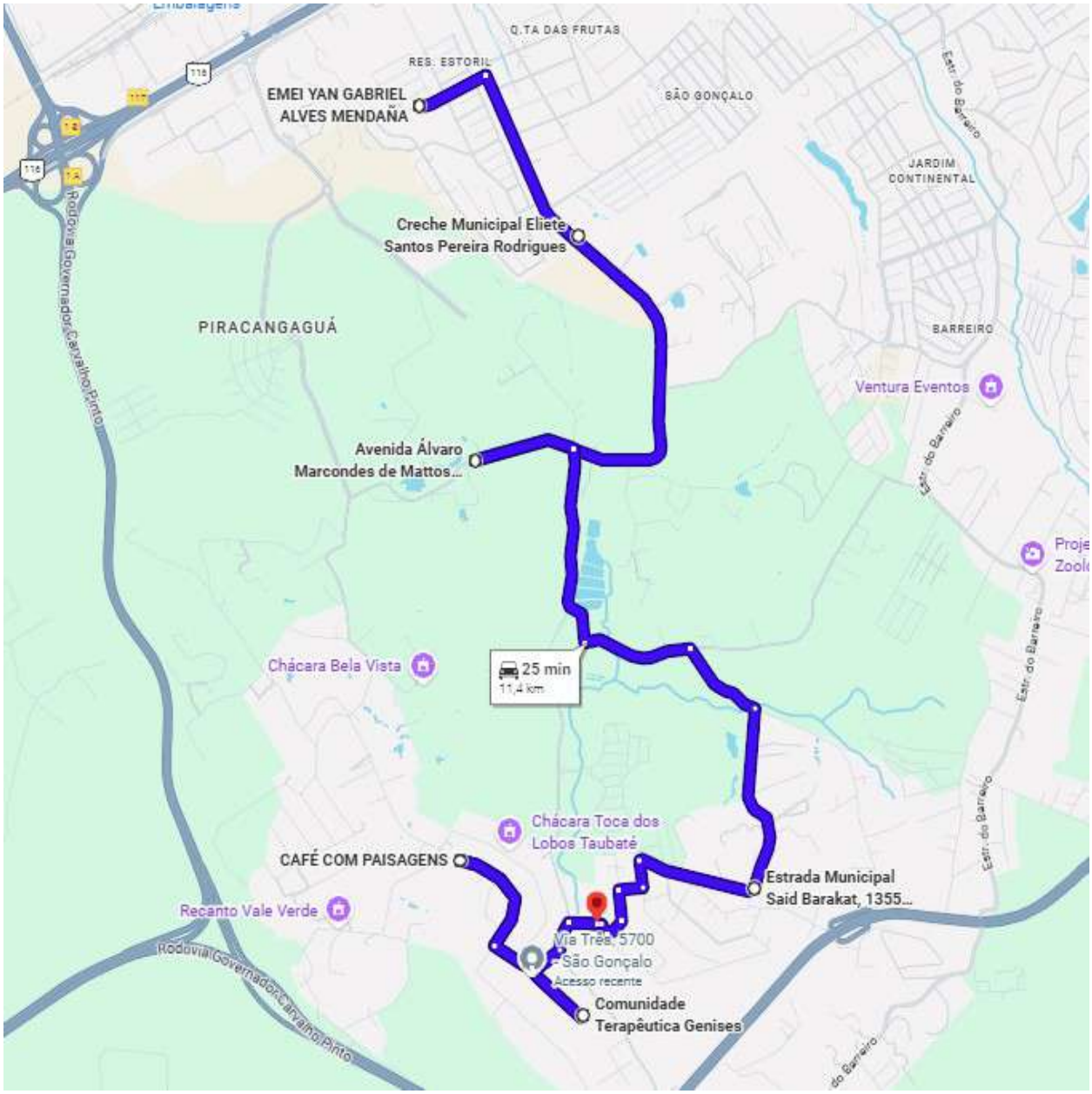

Prefeitura Municipal de Taubaté

Estado de São Paulo

Mapa da linha da Bar do Palmeiras/Ágape x EMEF Chácara Ingrid – Volta - Tarde (Terceira Viagem - 16h40) – 9,9 Km

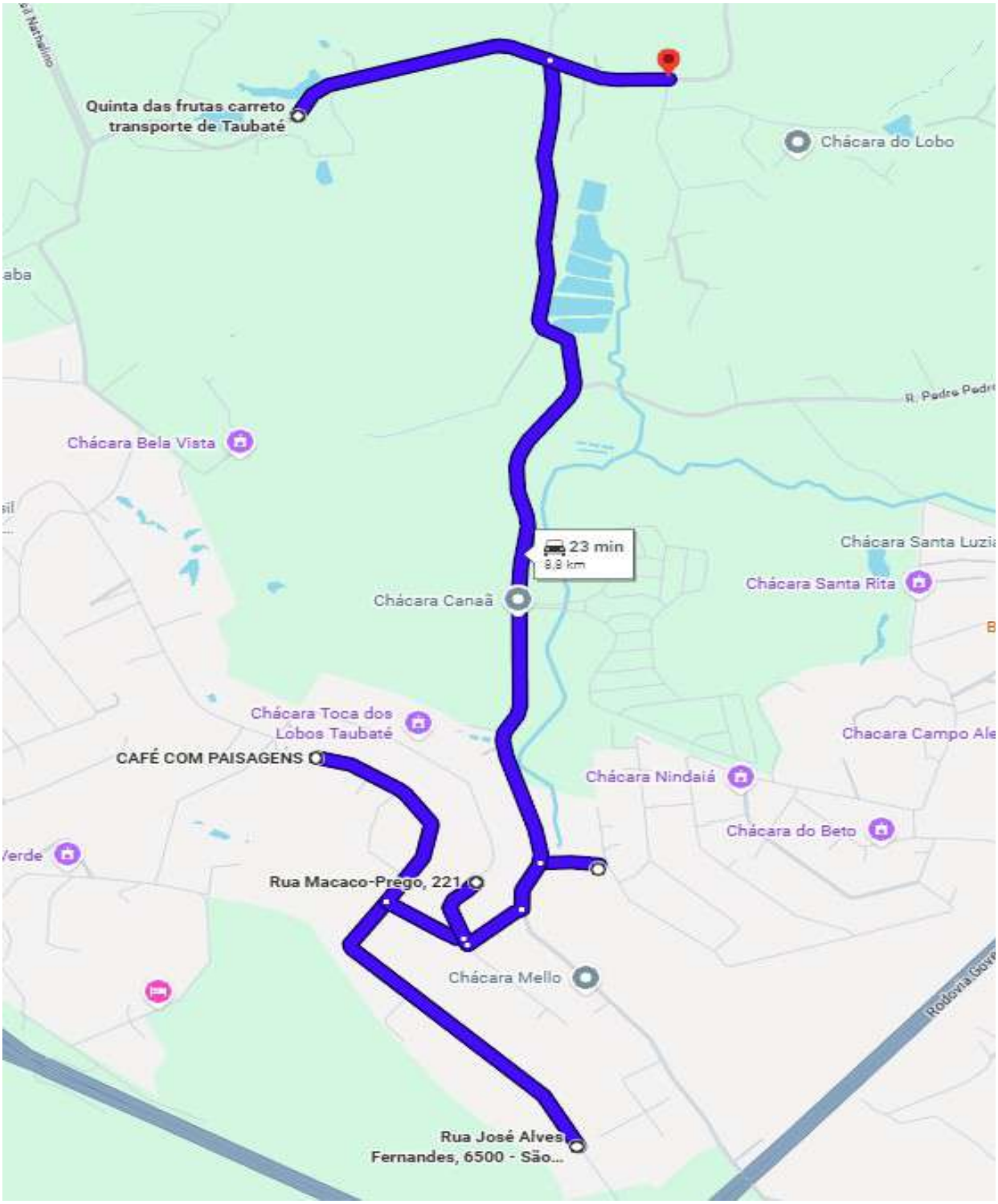

Prefeitura Municipal de Taubaté

Estado de São Paulo

ESCOLA DA CHÁCARA INGRID Rua Trinca Ferro, nº 354, Bairro: Chácara Ingrid	
LINHA 30:	**CHÁCARA INGRID X CHÁCARA DALLAS**
Horários da escola:	Manhã → 7h00 às 11h30
	Tarde → 13h00 às 17h00
	Integral → 07h00 às 16h00
Itinerários:	**Chácara Dallas x EMEF Chácara Ingrid**. Em função dos atuais estudantes residentes nessa região, o veículo deverá realizar as rotas descritas nos períodos manhã e tarde.
Início do serviço manhã (Primeira Viagem)	Às **6h15** na Av. Álvaro Marcondes de Mattos (nº600), partindo para a **EMEF Chácara Ingrid**, desembarcando os alunos até as **6h40**.
Início do serviço manhã (Segunda Viagem)	O veículo parte da **EMEF Chácara Ingrid** às **6h45**, seguindo até a **EMEI Estoril I**, passando pela **EMEI Estoril II,** embarcando alunos no caminho e desembarcando-os nas suas respectivas escolas. O trajeto se encerrará na **EMEI Estoril I** às **7h40**.
Saída da aula manhã (Primeira Viagem) e entrada da EMEF Avedis:	Às **11h20** o veículo deve iniciar o embarque de alunos da **EMEF Avedis** nas proximidades da escola, passando na **EMEF Chácara Ingrid** às **11h30** para embarcar os alunos e levá-los até suas residências, e embarcando alunos da EMEF Avedis no caminho e desembarcando-os na **EMEF Avedis** às **12h55**.
Saída da aula tarde (Segunda Viagem):	Às **15h40** o veículo partirá da **EMEI Estoril I**, embarcando os alunos e seguindo para embarcar os alunos da **EMEI Estoril II** e seguindo sentido bairro Chácara Ingrid desembarcando os alunos nas suas respectivas residências.
Saída da aula tarde (Terceira Viagem):	Às **16h40** o veículo deverá embarcar os alunos da **EMEF Chácara Ingrid** e seguir no sentido oriental do bairro Chácara Ingrid desembarcando os alunos em suas respectivas residências.
VEÍCULO:	**MANHÃ** → 1 veículo(s) com capacidade mínima de 18 assentos
	TARDE → 1 veículo(s) com capacidade mínima de 18 assentos

ITINERÁRIOS A SEREM PERCORRIDOS

Início do serviço manhã (Primeira Viagem)
Av. Álvaro Marcondes de Mattos, 600
Via de Acesso
Via de Acesso Um - Mercearia Toca do Sagui, TAU-462
Av. Álvaro Marcondes de Mattos
Rua Macaco-Prego
Rua Mico-Leão Dourado
Estrada Municipal José Cândido de Oliveira
Rua Trinca-Ferro
EMEF Chácara Ingrid

Início do serviço manhã (Segunda Viagem)
EMEF Chácara Ingrid
Rua Trinca-Ferro
Estrada Municipal José Cândido de Oliveira
Rua Mico-Leão Dourado
Rua Caminho das Araras - Retorna
Rua Mico-Leão Dourado
Estrada Municipal José Cândido de Oliveira
Av. Álvaro Marcondes de Mattos
Av. Brasil Nathalino
Av. Virgílio Cardoso Pinna (Jardins do Parque) - Retorna
Av. Dom Pedro I
Via de Acesso
Av. Álvaro Marcondes de Mattos
Rua João Vanone - EMEI Estoril II
Rua Maria da Paixão Silveira Peixoto
Rua Emídio Cardoso Filho
Rua João Vanone
Av. Álvaro Marcondes de Mattos
EMEI Estoril I

Saída da aula manhã (Primeira Viagem):
Rua Muriqui, 250 - Supermercado Capeleti
Rua Mico-Leão Dourado
Estrada Municipal José Cândido de Oliveira
Rua Trinca-Ferro - EMEF Chácara Ingrid
Rua Mico-Leão Dourado
Estrada Municipal José Cândido de Oliveira
Rua Muriqui
Rua Sagui de Tufo Branco
Rua Muriqui
Rua Macaco-Prego
Caminho das Araras
Rua das Maritacas
Caminho das Araras
Av. Álvaro Marcondes de Mattos
Rancho do Cigano
Av. Álvaro Marcondes de Mattos
Via de Acesso
Av. Álvaro Marcondes de Mattos
Estrada Municipal José Cândido de Oliveira
Rua Trinca-Ferro
Rua Chororó
Rua Trinca-Ferro
Estrada Municipal José Cândido de Oliveira
Av. Álvaro Marcondes de Mattos
Rua Caminho dos Coqueiros
Rua Caminho das Laranjeiras
EMEF Avedis

Saída da aula manhã (Segunda Viagem):
Av. Álvaro Marcondes de Mattos - EMEI Estoril I
Rua João Vanone - EMEI Estoril II
Rua Maria da Paixão Silveira Peixoto
Rua Emídio Cardoso Filho
Rua João Vanone
Av. Álvaro Marcondes de Mattos
Av. Dom Pedro I
Av. Independência
Av. Virgílio Cardoso Pinna (Jardins do Parque) - Retorna
Av. Brasil Nathalino
Via de Acesso
Av. Álvaro Marcondes de Mattos
Via de Acesso 2
Via de Acesso 8
Via de Acesso 1
Via de Acesso
Av. Álvaro Marcondes de Mattos
Caminho das Araras
Rua das Maritacas

Saída da aula manhã (Terceira Viagem):
EMEF Chácara Ingrid
Rua Trinca-Ferro
Rua Mico-Leão Dourado
Rua Macaco-Prego
Rua Caminho das Araras
Rua das Maritacas, 91 - Retorna
Av. Álvaro Marcondes de Mattos
Via de Acesso
Via de Acesso 2

Prefeitura Municipal de Taubaté

Estado de São Paulo

Mapa - Ida (Primeira Viagem) - 06h15 – 4,9 Km



Mapa - Ida (Segunda Viagem) - 06h45 – 13,7 Km

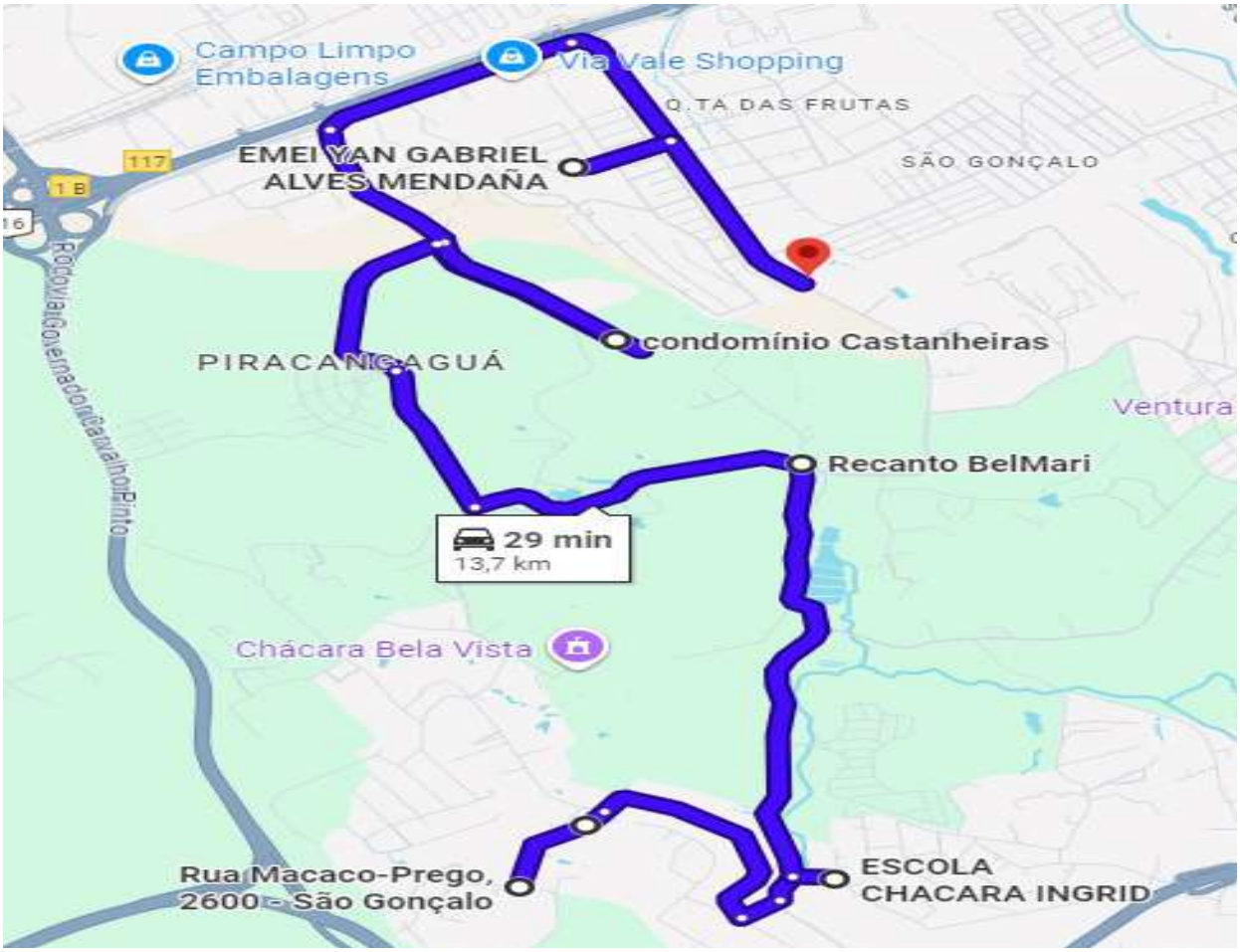

Prefeitura Municipal de Taubaté

Estado de São Paulo

Mapa - Volta (Primeira Viagem) - 11h30 \ 12h20 – 18,7 Km

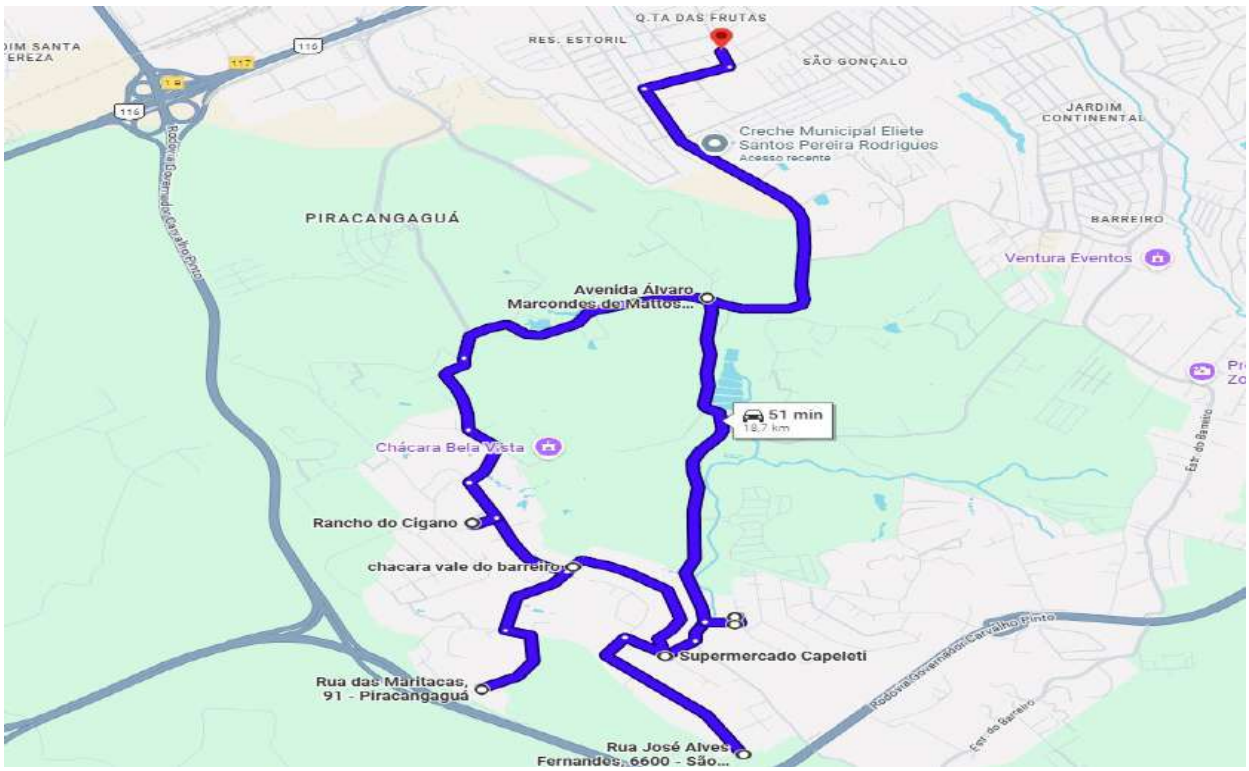

Mapa - Volta (Segunda Viagem) - 15h40 (EMEI Estoril I e EMEI Estoril II) – 14,2 Km

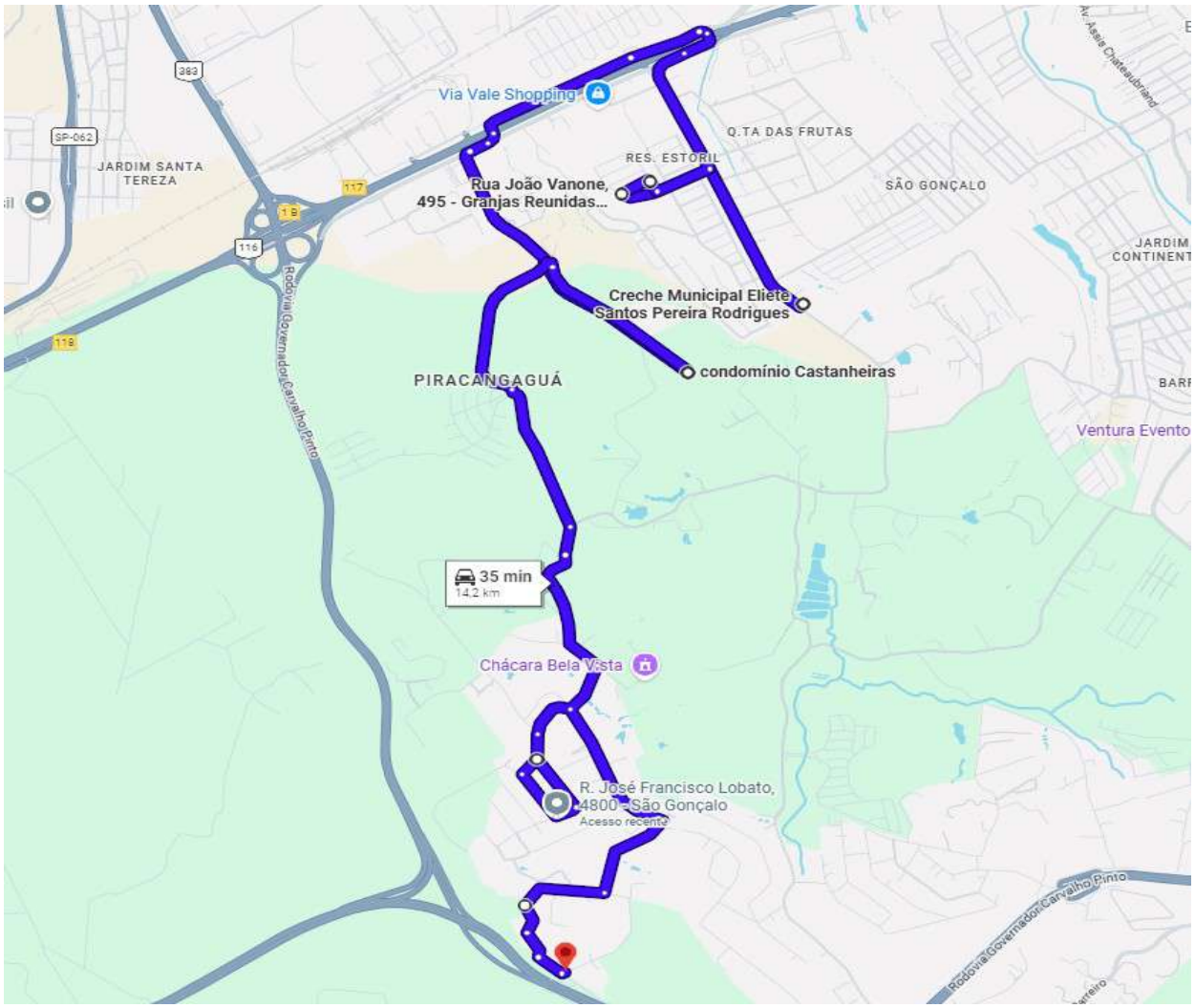

Prefeitura Municipal de Taubaté

Estado de São Paulo

Mapa - Volta (Terceira Viagem) - 16h40 (EMEF Chácara Ingrid) – 7,7 Km

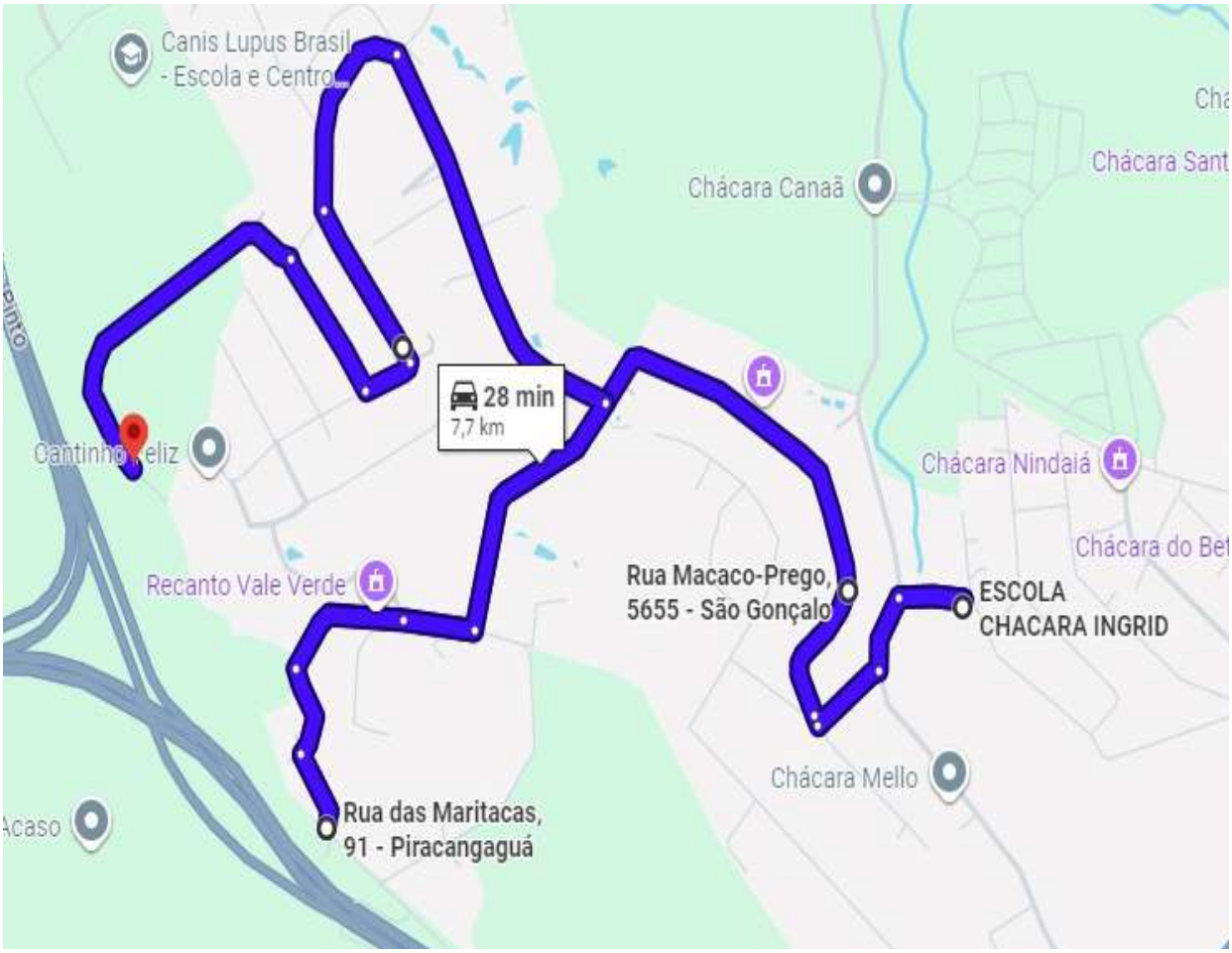

Prefeitura Municipal de Taubaté

Estado de São Paulo

ESCOLA DA CHÁCARA INGRID Rua Trinca Ferro, nº 354, Bairro: Chácara Ingrid	
LINHA 31:	**CHÁCARA INGRID X CHICK NA ROÇA**
Horários da escola:	Manhã → 7h00 às 11h30
	Tarde → 13h00 às 17h00
	Integral → 07h00 às 16h00
Itinerários:	**Chick na Roça x EMEF Chácara Ingrid**. Em função dos atuais estudantes residentes nessa região, o veículo deverá realizar as rotas descritas nos períodos manhã e tarde.
Início do serviço manhã (Primeira Viagem)	Às **6h15** em frente à **Fazenda Acaso** para iniciar o trajeto, chegando na EMEF Chácara Ingrid até as **6h45**.
Início do serviço manhã (Segunda Viagem)	Às **6h45** o veículo deverá sair da EMEF Chácara Ingrid sentido Baracéia, embarcando alunos no caminho até a entrada do Chick na Roça, e retornando para a EMEF Chácara Ingrid, desembarcando os alunos na EMEF Chácara Ingrid às **7h15**.
Saída da aula manhã:	Às **11h30** os estudantes terminam as aulas e embarcam no veículo, que deverá seguir sentido Estrada Caçapava Velha, levando os estudantes de volta para suas respectivas residências. O veículo percorrerá novamente os respectivos trajetos, e nesse caminho haverá embarque de alunos da tarde e desembarque de alunos da manhã.
Entrada da aula tarde:	Previsão de chegada do veículo às **12h30**. Desembarque total dos alunos para as aulas da tarde.
Saída da aula tarde:	O veículo deverá retornar à EMEF Caieiras para a saída dos estudantes às **17h00**.
VEÍCULO:	**MANHÃ** → 1 (um) veículo com capacidade mínima de 18 (dezoito) assentos
	TARDE → 1 (um) veículo com capacidade mínima de 18 (dezoito) assentos

Prefeitura Municipal de Taubaté

Estado de São Paulo

ITINERÁRIOS A SEREM PERCORRIDOS

Início manhã (Primeira Viagem: 6h15; e 12h25) → Senti do EMEF CHÁCARA INGRID
Estrada Particular (Fazenda do Acaso)
Estrada Particular
Rua Sérgio Nonato
Estrada Municipal do Barreiro
Estrada Municipal José Cândido de Oliveira
Rua Trinca-Ferro
EMEF Chácara Ingrid

Início manhã (Segunda Viagem: 06h45) → Sentido EMEF CHÁCARA INGRID
EMEF Chácara Ingrid
Rua Trinca-Ferro
Estrada Municipal José Cândido de Oliveira
Estrada Municipal do Barreiro - Chick na Roça
Estrada Municipal José Cândido de Oliveira
Rua Trinca-Ferro
EMEF Chácara Ingrid

Início manhã (Terceira Viagem: 07h15) → Sentido EMEF CHÁCARA INGRID
EMEF Chácara Ingrid
Rua Trinca-Ferro
Estrada Municipal José Cândido de Oliveira
Estrada Municipal do Barreiro
Estrada Municipal do Barreiro (Entrada da Estrada Particu lar do Sítio Cadupe) - Retorna
Cachaçaria Portal da Baracéia
Estrada Municipal do Barreiro
Estrada Municipal José Cândido de Oliveira
Rua Trinca-Ferro
EMEF Chácara Ingrid

Volta (11h40/12h30 e 15h40) → Sentido Chick na Roça
EMEF Chácara Ingrid
Rua Trinca-Ferro
Estrada Municipal José Cândido de Oliveira
Estrada Municipal do Barreiro (Entrada do Chick na Roça) - Retorna
Volta (16h40) → Sentido bairro Fazenda Acaso
EMEF Chácara Ingrid
Rua Trinca-Ferro
Estrada Municipal José Cândido de Oliveira
Estrada Municipal do Barreiro
Cachaçaria Portal da Baracéia
Estrada Municipal do Barreiro (Entrada da Estrada Particu-lar do Sítio Cadupe) - Retorna
Estrada Particular da Fazenda Acaso

Mapa da linha Chick na Roça (Fazenda Acaso) x EMEF Chácara Ingrid – ida (Primeira Viagem: 6h15) – 9 Km



Mapa da linha Chick na Roça (Horta/Equodiversão) x EMEF Chácara Ingrid – ida (Segunda Viagem: 6h45); volta (11h40, 12h30 e 15h40) – 2,8 Km



Mapa da linha Chick na Roça (Horta) x EMEF Chácara Ingrid – ida (Terceira Viagem: 7h15) – 13,6 Km

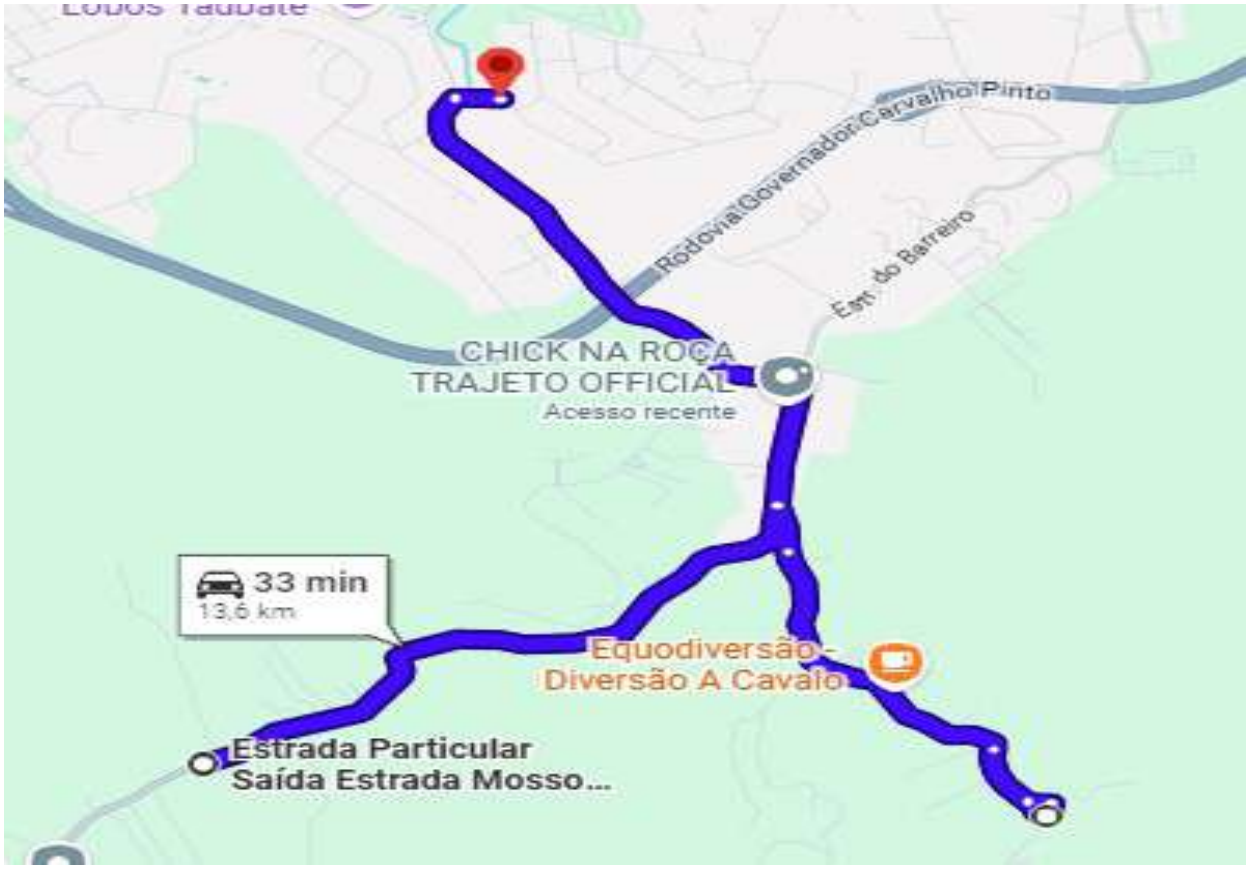

Mapa da linha Chick na Roça x EMEF Chácara Ingrid – volta (16h40) – 12,4 Km



ESCOLA BELA VISTA Rua Caldeira, nº 224, Bairro: Granja Bela Vista	
LINHA 32:	**EMEF BELA VISTA X ROD. FLORIANO RODRIGUES PINHEIRO**
Itinerários / Unidades atendidas / Horários das Escolas	**Rod. Floriano x EMEF Bela Vista.** Em função dos atuais estudantes residentes nessa região, o veículo deverá realizar as rotas descritas nos períodos manhã e tarde levando estudantes para 4 (quatro) unidades distintas. São elas: **a) EMEF DOM PEREIRA DE BARROS – BELA VISTA** Rua Caldeira, nº 224 – Loteamento Bela Vista Horário da escola: 7h00 às 11h30 / 16h00 **b) EE PROF. MIGUEL PISTILLI** Rua Miguel Pistilli, nº 142 – CECAP Horário da escola: 7h00 às 12h20 **c) EMEF PREF. GUIDO MINÉ – CECAP** Rua Benedito Durval Brunácio, nº 185 – CECAP Horário da escola: 7h00 às 11h30 / 12h20 **d) EMEI PROFª MARIA ISABEL PISTILLI MENDONÇA – QUIRIRIM** Rua Luís André Gadioli, nº884 – Quiririm Horário da escola: 7h30 às 16h30

Início do serviço manhã	Às **6h05** na Av Líbero Indiani (Quiririm), próximo a Cantina Gadioli, para iniciar o trajeto, chegando na 1ª parada, a EMEF Bela Vista até as **6h40**. • Segue para a EE Prof. Miguel Pistilli, chegando às 6h47 (2ª parada) • Segue para a EMEF Prof. Guido Miné, chegando à 6h55 (3ª parada) • Segue para a EMEI Quiririm. Chegando às 7h10.(4ª parada)
1ª Saída (11h30):	• Às **11h30** saída da EMEF Pref. Guido Miné; • Segue para a EMEF Dom Pereira de Barros, saída **12h00**. • Retorna para a EE Prof. Miguel Pistilli, saída **12h20.** • O veículo retornará levando os estudantes embora, sentido Rodovia Floriano Rodrigues Pinheiro. O veículo percorrerá novamente o trajeto de volta.
2ª Saída (14h50):	• Às **14h50** na EMEF Dom Pereira. Leva embora somente esses estudantes.
3ª saída (16h00)	• Às **16h00** na EMEI Profª Maria Isabel Pistilli – Quiririm; • Segue para a EMEF Dom Pereira, **16h20**. Segue o trajeto para levar os estudantes embora pela Rodovia
VEÍCULO:	**MANHÃ** → 1 (um) veículo com capacidade mínima de 30 (trinta) assentos
	TARDE → 1 (um) veículo com capacidade mínima de 30 (trinta) assentos

ITINERÁRIOS A SEREM PERCORRIDOS

Ida (6h05) → Sentido EMEF Bela Vista

1. Av. Líbero Indiani
2. Rodovia Floriano Rodrigues Pinheiro
3. Estrada da Fazenda Família Cavalcanti
   retorna
4. Estrada da Fazenda Família Cavalcanti
5. Rodovia Floriano Rodrigues
   Retorna no acesso à Estrada Municipal José Felix Monteiro – Visconde de Mossoró
6. Rodovia Floriano Rodrigues Pinheiro
7. Estrada da Mineração de Areia Paraíba do Sul, até a Mineração
   Retorna
8. Rodovia Floriano Rodrigues Pinheiro
9. Rua Caldeira
   EMEF Bela Vista – 1ª parada
10. Rodovia Carlos Pedroso da Silveira
11. Rua Cinco
12. Rua Miguel Pistilli
    EE Prof. Miguel Pistilli – 2ª parada
13. Rua Firmo Mendes Castilho
    EMEF Pref. Guido Miné – 3ª parada
14. Rua José Paula Lico
15. Rua Estevam Soldi
16. Rua Miguel Pistilli

17. Rua Cinco
18. Av. Carlos Pedroso da Silveira
    rotatória
19. Av. Carlos Pedroso da Silveira
20. Rua
21. Rua Dr. Luís André Gadiolli
    EMEI Quiririm (Profª Maria Isabel Pistilli) – 4ª parada

- **1ª SAÍDA (11h30) e volta (12h20)– Passa por 3 (três) unidades, iniciando pela EMEF PREF. GUIDO MINÉ**.
- Segue para a EMEF Dom Pereira de Barros, saída **12h00**.
- Retorna para a EE Prof. Miguel Pistilli, saída **12h20.**

O veículo retornará levando os estudantes embora, sentido Rodovia Floriano Rodrigues Pinheiro. O veículo percorrerá novamente o trajeto de volta.

2ª SAÍDA 14h50 na EMEF Dom Pereira. Leva embora somente esses estudantes.

EMEF Bela Vista

1 Rua Caldeira
2 Rodovia Floriano Rodrigues Pinheiro
3 Estrada da Mineração de Areia Paraíba do Sul, até a Mineração.
4 Rodovia Floriano Rodrigues Pinheiro
5 Rodovia Floriano Rodrigues
  Retorna no acesso à Estrada Municipal José Felix Monteiro – Visconde de Mossoró
6 Estrada da Fazenda Família Cavalcanti

- **3ª SAÍDA (16h00)** na EMEI Profª Maria Isabel Pistilli – Quiririm;
- **O veículo sai da EE Prof. Miguel Pistilli e segue sentido rodovia entregando os estudantes**

1. **EMEI Quiririm (Profª Maria Isabel Pistilli,**
2. Rua Dr. Luís André Gadiolli
3. Av. Carlos Pedroso da Silveira
   rotatória
4. Rua Cinco
5. Rua Miguel Pistilli
6. Rua Estevam Soldi
7. Rua José Paula Lico
8. Rua Firmo Mendes Castilho
9. **EMEF Pref. Guido Miné**
10. Rua Miguel Pistilli
11. **EE Prof. Miguel Pistilli**
12. Rua Cinco
13. Rodovia Carlos Pedroso da Silveira
14. Rua Caldeira
15. **EMEF Bela Vista –**
16. Rodovia Floriano Rodrigues Pinheiro
17. Estrada da Mineração de Areia Paraíba do Sul, até a Mineração
18. Rodovia Floriano Rodrigues
    Retorna no acesso à Estrada Municipal José Felix Monteiro – Visconde de Mossoró
19. Estrada da Fazenda Família Cavalcanti
20. Rodovia Floriano Rodrigues Pinheiro
21. Av. Líbero Indiani

Mapa da linha Rodovia x EMEF Bela Vista – ida (6h05) e volta (16h20) – 19,85

Obs.: *Para facilitar o visual, os mapas estão separados por trecho (1ª parada, 2ª parada, 3ª para e 4ª parada)*

1ª Parada - EMEF Bela Vista



2ª Parada - EE Prof. Miguel Pistilli (2,7 km)

Prefeitura Municipal de Taubaté

Estado de São Paulo



3ª Parada - EMEF Pref. Guido Miné (350 m)

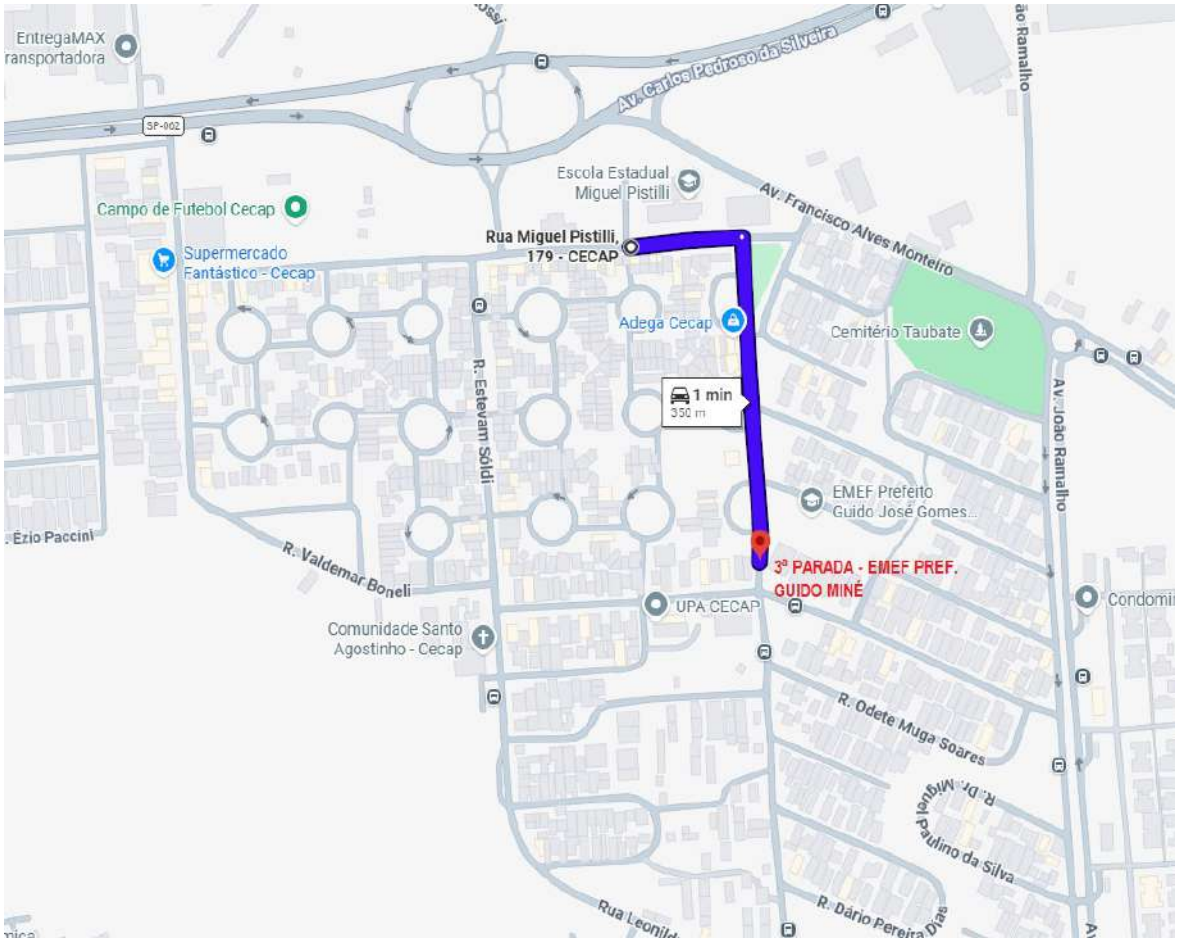

4ª Parada - EMEI Quiririm (2,3 Km)

Prefeitura Municipal de Taubaté

Estado de São Paulo



Mapa da 1ª SAÍDA (11h30) e volta (12h20)– Passa por 3 (três) unidades, iniciando pela EMEF PREF. GUIDO MINÉ 5 km

Prefeitura Municipal de Taubaté

Estado de São Paulo

Obs.: *Para facilitar o visual, os mapas estão separados por trecho na saída, pela sequência do deslocamento.*

Saída EMEF Bela Vista às 12h00

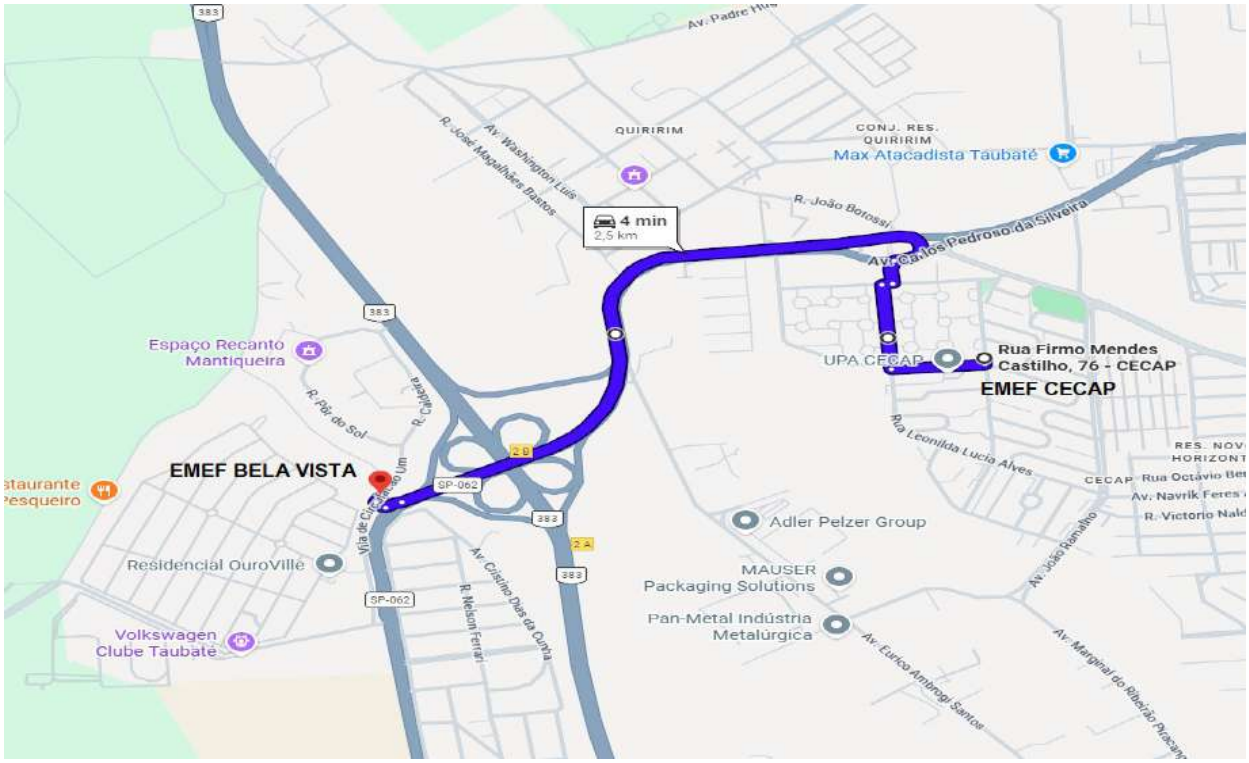

Sai da EMEF Bela Vista (12h00) e segue para EE Prof. Miguel Pistilli (2,7 Km)



O veículo sai da EE Prof. Miguel Pistilli e segue sentido rodovia entregando os estudantes. (13,2 Km)

Prefeitura Municipal de Taubaté

Estado de São Paulo



Mapa da 2ª SAÍDA (14h50) – Somente EMEF Dom Pereira de Barros – Bela Vista (6,3 Km)

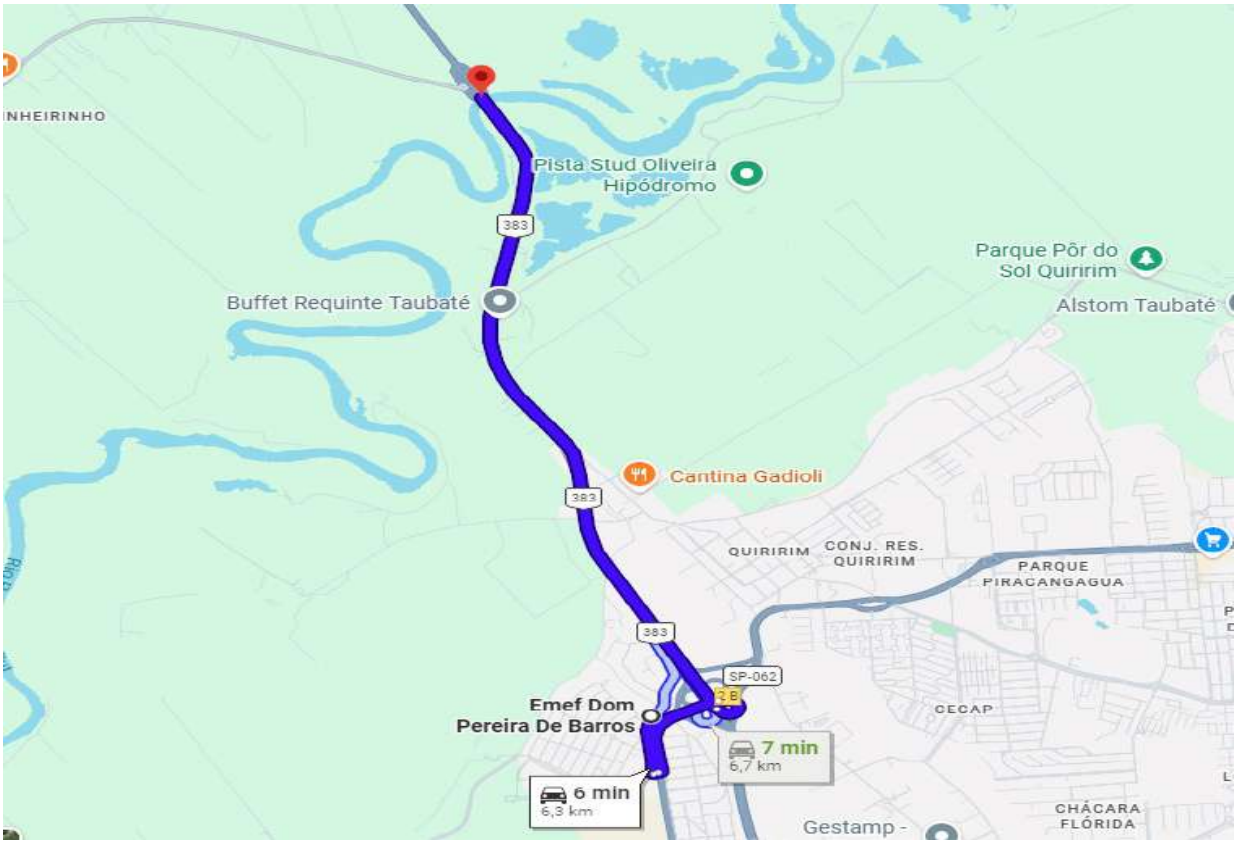

ESCOLA BELA VISTA

Rua Caldeira, nº 224, Bairro: Granja Bela Vista	
LINHA 33:	**EMEF BELA VISTA X PEDRA BRANCA (MIRANTE)**
Itinerários / Unidades atendidas / Horários das Escolas	**Linha 9.2– Pedra Branca (Mirante) x EMEF Bela Vista.** Em função dos atuais estudantes residentes nessa região, o veículo deverá realizar as rotas descritas nos períodos manhã e tarde levando estudantes para 4 (quatro) unidades distintas. São elas: **a) EMEF DOCELINA SILVA DE CAMPOS COLHO – SANTA TEREZA** Rua Profª Odila de Almeida Carvalho, nº 920 – Santa Tereza Horário da escola: 7h00 às 11h30 e das 13h00 às 17h30 **b) EMEI DR. JOSÉ DIRCEU DE CASTRO CARNEIRO** Rua Antônio da Silva Lobo, nº 1360 – Santa Tereza Horário da escola: 7h50 às 16h30 **c) EMEF DOM PEREIRA DE BARROS – BELA VISTA** Rua Caldeira, nº 224 – Loteamento Bela Vista Horário da escola: 7h00 às 11h30 / 16h00 **d) EE PROF. MIGUEL PISTILLI** Rua Miguel Pistilli, nº 142 – CECAP Horário da escola: 7h00 às 12h20 **e) EMEF PREF. GUIDO MINÉ – CECAP** Rua Benedito Durval Brunácio, nº 185 – CECAP Horário da escola: 7h00 às 11h30 / 12h20 **f) EMEI PROFª MARIA ISABEL PISTILLI MENDONÇA – QUIRIRIM** Rua Luís André Gadioli, nº884 – Quiririm Horário da escola: 7h30 às 16h30
Início do serviço manhã	• Às **5h50** na Estrada da Pedra Branca para iniciar o trajeto até a EMEF Dom Pereira de Barros, às **6h35**. (1ª parada) • Segue para uma 2ª viagem, buscando novos estudantes, passando por trás da Fábrica da VW do Brasil, com destino ao bairro Santa Tereza, para a EMEF Profª Docelina Silva de Campos e EMEI Dr. José Dirceu de Castro. (2ª parada) • Segue para a EE Prof. Miguel Pistilli, chegando às **6h50** (3ª parada) • Segue para a EMEF Prof. Guido Miné, chegando à **6h55** (4ª parada) • Segue para a EMEI Quiririm. Chegando às **7h10**.(5ª parada)
1ª Saída (11h30):	• Às **11h30** saída da EMEI Profª Maria Isabel Pistilli Mendonça – Quiririm • Segue para a EMEF Dom Pereira de Barros, saída **12h00**. • Segue para a EMEF Pref. Guido Miné, saída **12h15** • Segue para a EE Prof. Miguel Pistilli, saída **12h20.** • Segue embora levando os estudantes embora, sentido Pedra Branca. O veículo percorrerá novamente o trajeto de volta, exceto a linha atrás da Fábrica VW do Brasil.
2ª Saída (14h50):	• Às **14h50** na EMEF Dom Pereira. Leva embora somente esses estudantes.
3ª saída (16h00)	• Às **15h30** na EMEI Profª Maria Isabel Pistilli – Quiririm; • Segue para a EMEF Dom Pereira, **16h20**. • Segue para a EMEI Dr. José Dirceu de Castro, **16h30**. • Segue para a EMEF Profª Docelina Silva e Campos, **16h35.** • Segue para a EMEF Pref. Guido Miné Segue o trajeto para levar os estudantes embora pela Rodovia
VEÍCULO:	**MANHÃ** → 1 (um) veículo com capacidade mínima de 30 (trinta) assentos
	TARDE → 1 (um) veículo com capacidade mínima de 30 (trinta) assentos

Prefeitura Municipal de Taubaté

Estado de São Paulo

ITINERÁRIOS A SEREM PERCORRIDOS

Ida (6h20) → Sentido EMEF Bela Vista

Estrada da Pedra Branca (Mirante da Pedra Branca)
Estrada Particular
Estrada da Pedra Branca
Estrada José Félix Monteiro Visconde de Mossoró
Via de Acesso
Rodovia Floriano Rodrigues Pinheiro
Via de Acesso
Avenida Carlos Pedroso da Silveira
Via de Acesso
Vila de Circulação Um
EMEF Bela Vista

Volta (12h00, 14h30 e 16h20) → Sentido bairro Vila Velha

EMEF Bela Vista
Vila de Circulação Um
Estrada Municipal Prefeito Guido Miné
Avenida Carlos Pedroso da Silveira
Via de Acesso
Rodovia Floriano Rodrigues Pinheiro
Via de Acesso
Estrada José Félix Monteiro Visconde de Mossoró
Estrada da Pedra Branca
Estrada Particular
Estrada da Pedra Branca (Mirante da Pedra Branca)

Mapa da linha Pedra Branca x EMEF Bela Vista – ida (6h20) (10,2 Km)

Obs.: *Para facilitar o visual, o deslocamento está separado por mapas.*

1º TRECHO NO MAPA – Estrada da Pedra Branca até Estrada Nicanor Giovanelli

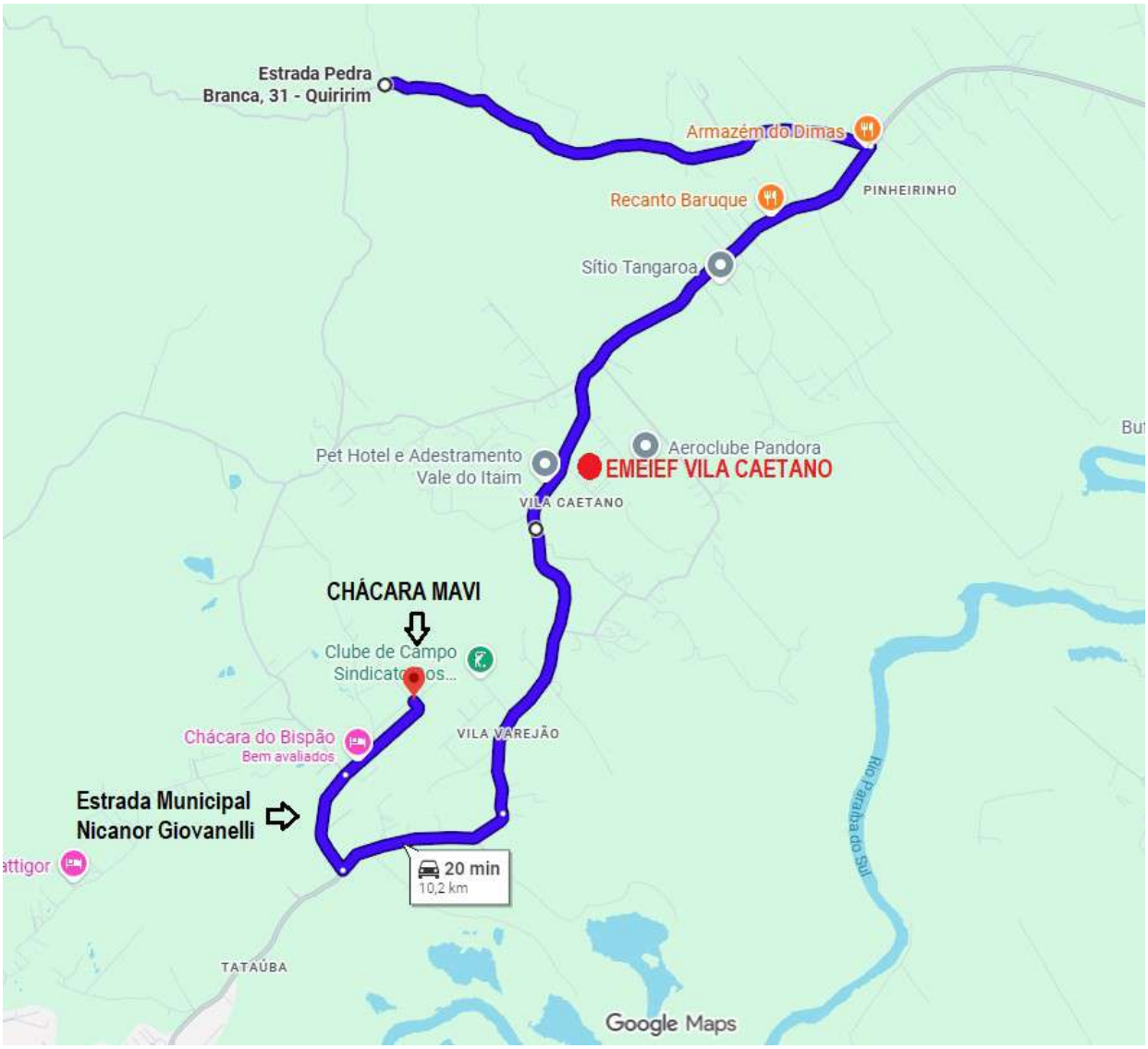

2º TRECHO NO MAPA – Estrada Nicanor Giovanelli até Recanto Vida, na Estrada do Pinheirinho (antigo Clube de Campo Triângulo) (9,6 Km)

Prefeitura Municipal de Taubaté

Estado de São Paulo

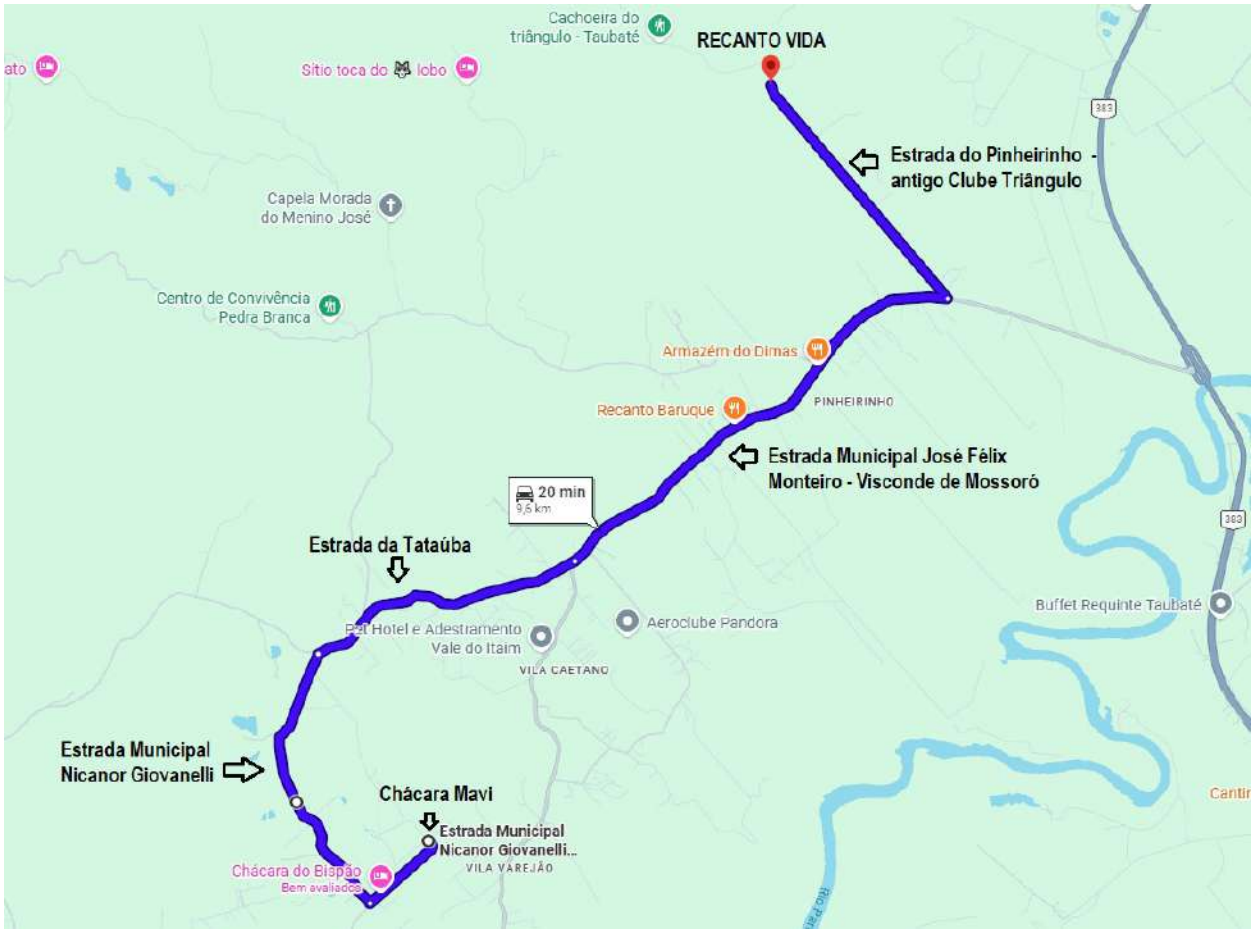

3º TRECHO NO MAPA – Estrada do Pinheirinho até EMEF Bela Vista (chegada às 6h45) – 1ª parada. (8,9 Km)

Prefeitura Municipal de Taubaté

Estado de São Paulo

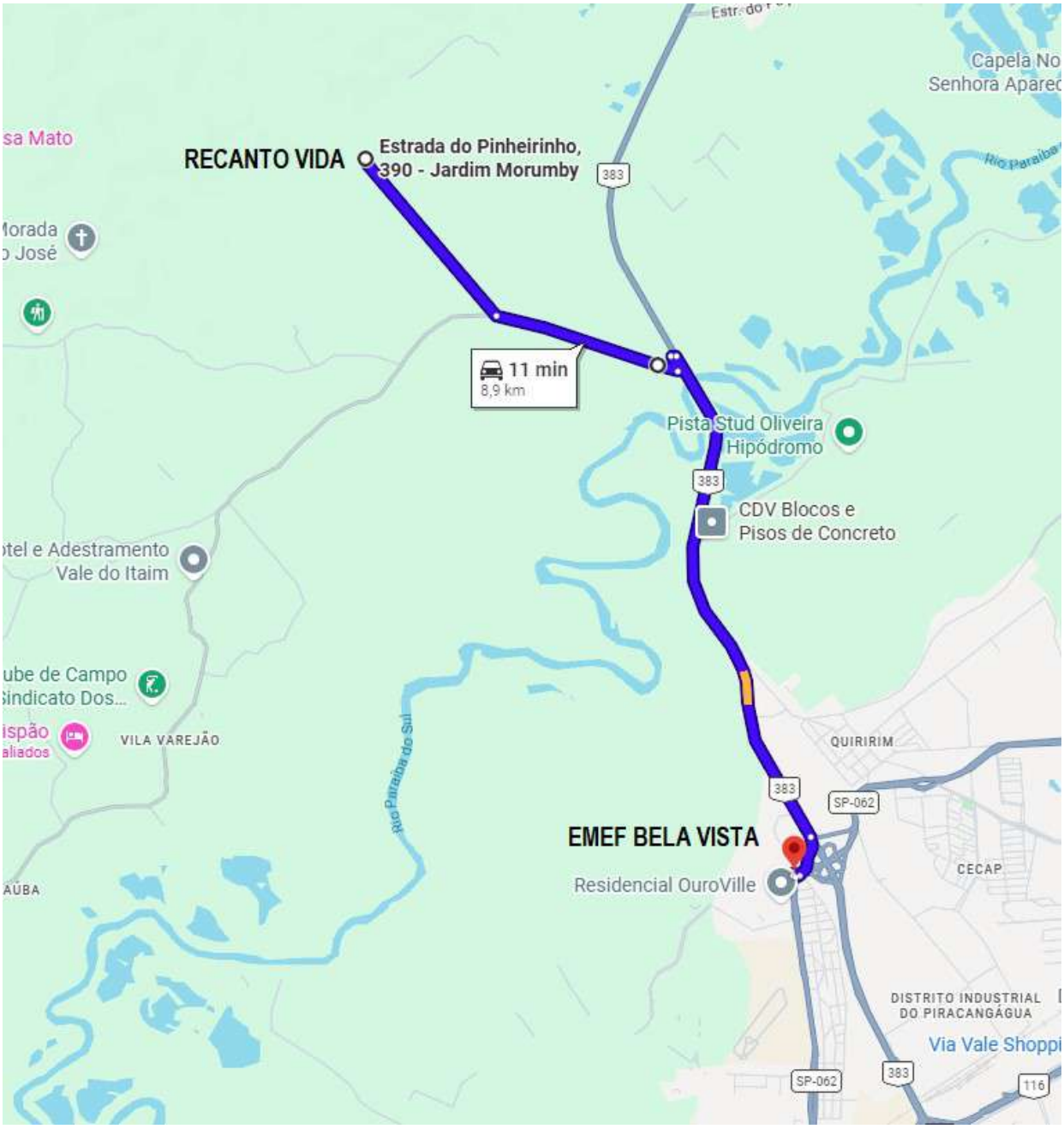

O veículo desembarca alunos nessa primeira parada e segue a rota.

O veículo seguirá a rota às 6h45 nos seguintes trechos (2,5 KM)

1. Rua Caldeira

2. Via de Circulação Um
3. Estrada Municipal Pref. Guido Miné

   Retorna

   Segue sentido bairro Santa Tereza

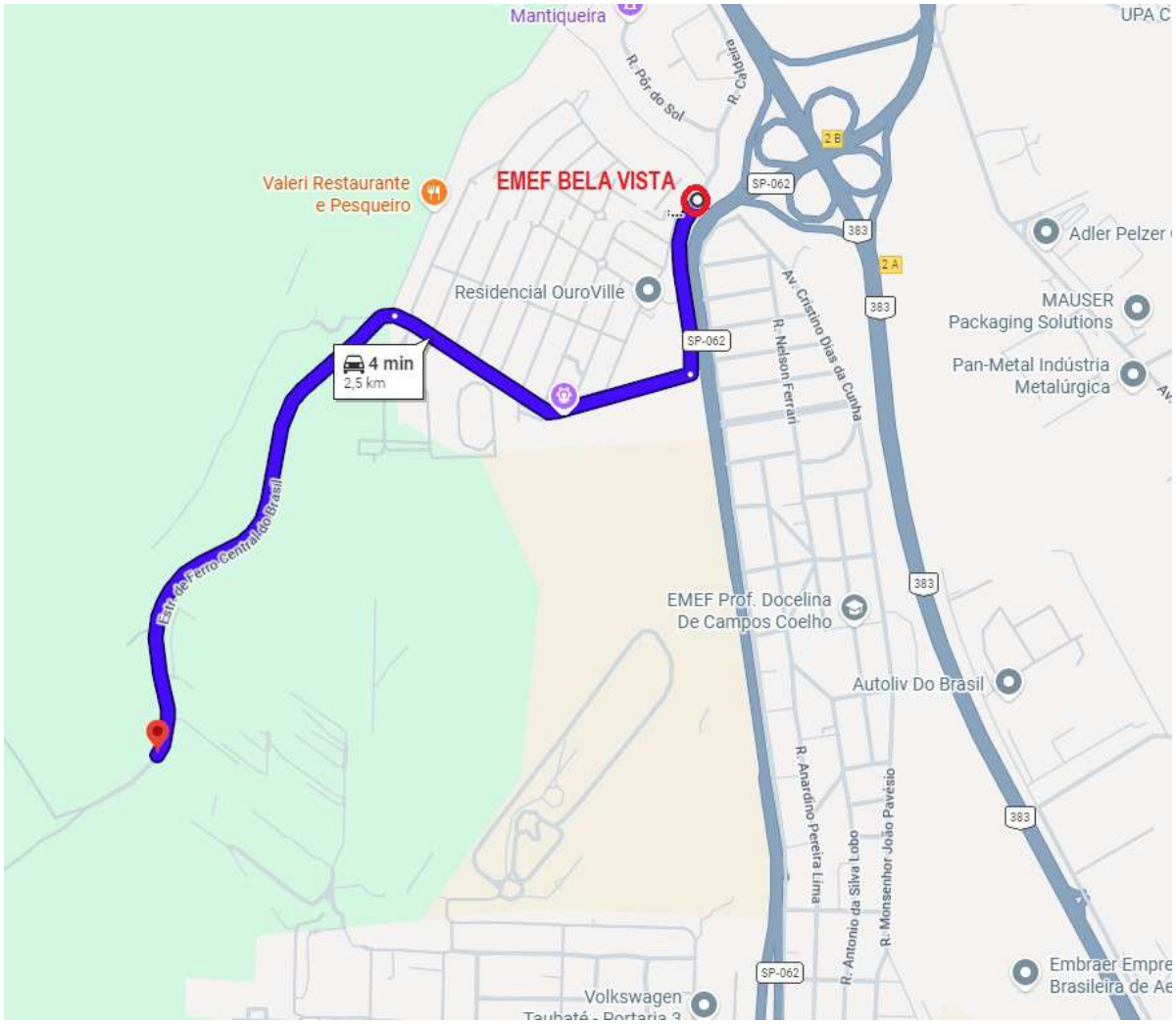

No bairro Santa Tereza passará nas EMEF Bela Vista e na sequência EMEI Santa Tereza, conforme indicado no mapa. (3,8 Km)

1. Rua Major Dr. Valdemar Furquim
2. Rua Rafael Barone
3. Rua Vinte e Sete
4. Rua Profª Odila de Almeida Carvalho

   EMEF Bela Vista
5. Rua José Gabriel Monteiro
6. Rua Antonio da Silva Lobo

   EMEI Santa Tereza
7. Rua Antonio de Oliveira Vale

   Segue para o bairro CECAP

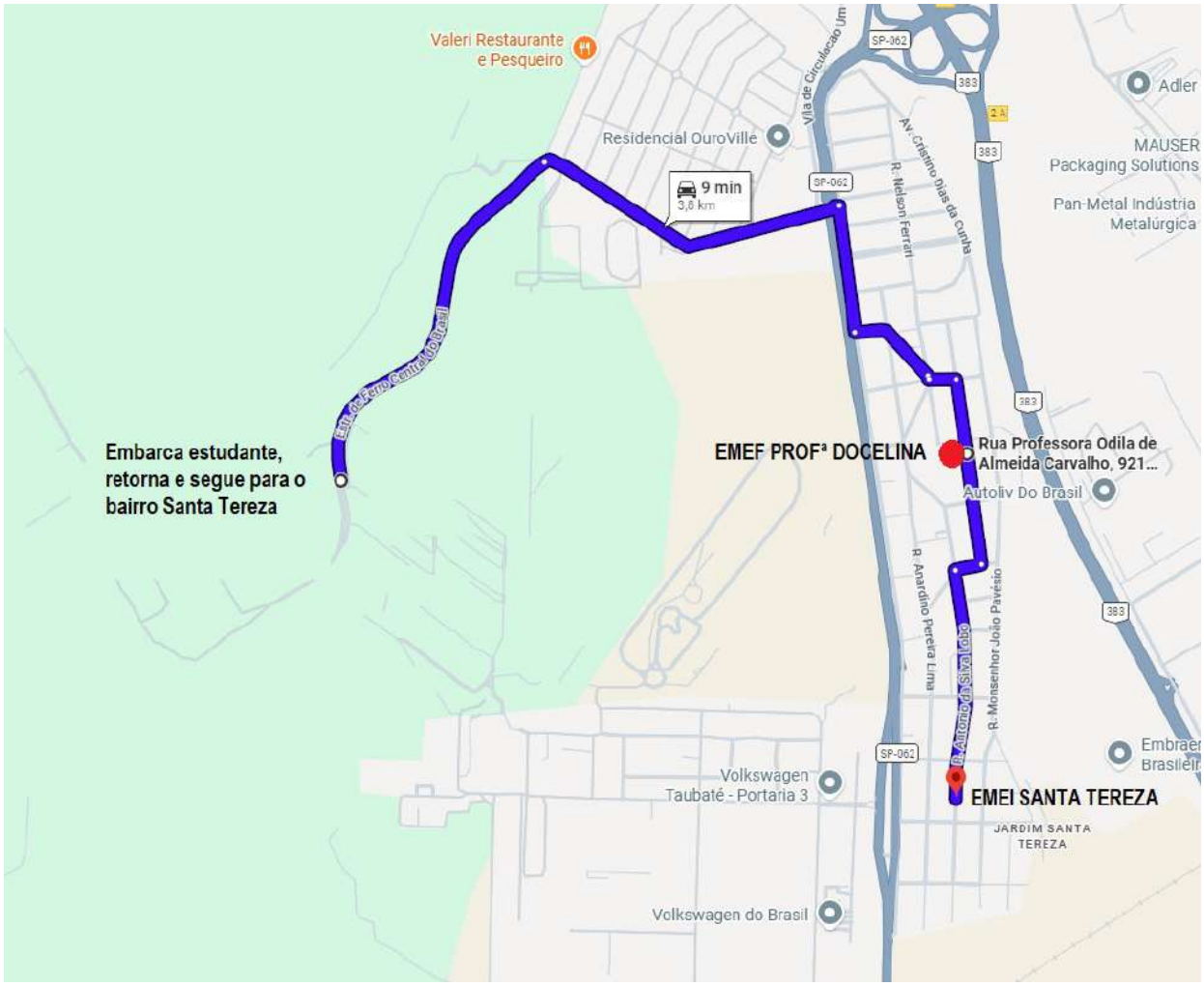

Na sequência seguirá para o bairro CECAP, passando por 3 (três) unidades: EE Prof. Miguel Pistilli, EMEF CECAP e EMEI Quiririm (3,9 KM)

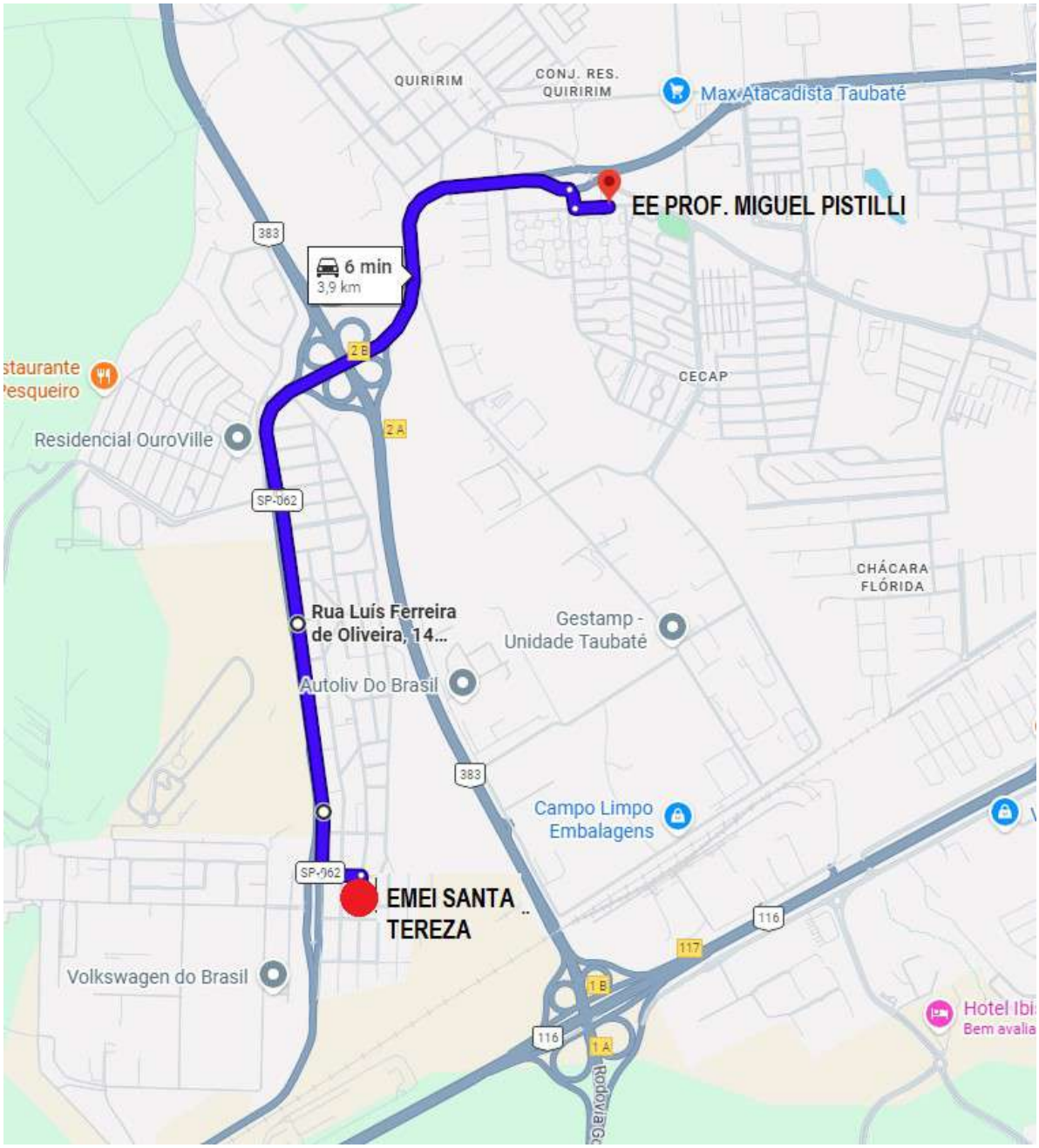

Passando pela EE Prof. Miguel Pistilli, seguirá para EMEF CECAP e EMEI Quiririm (2,7 Km)

Prefeitura Municipal de Taubaté

Estado de São Paulo

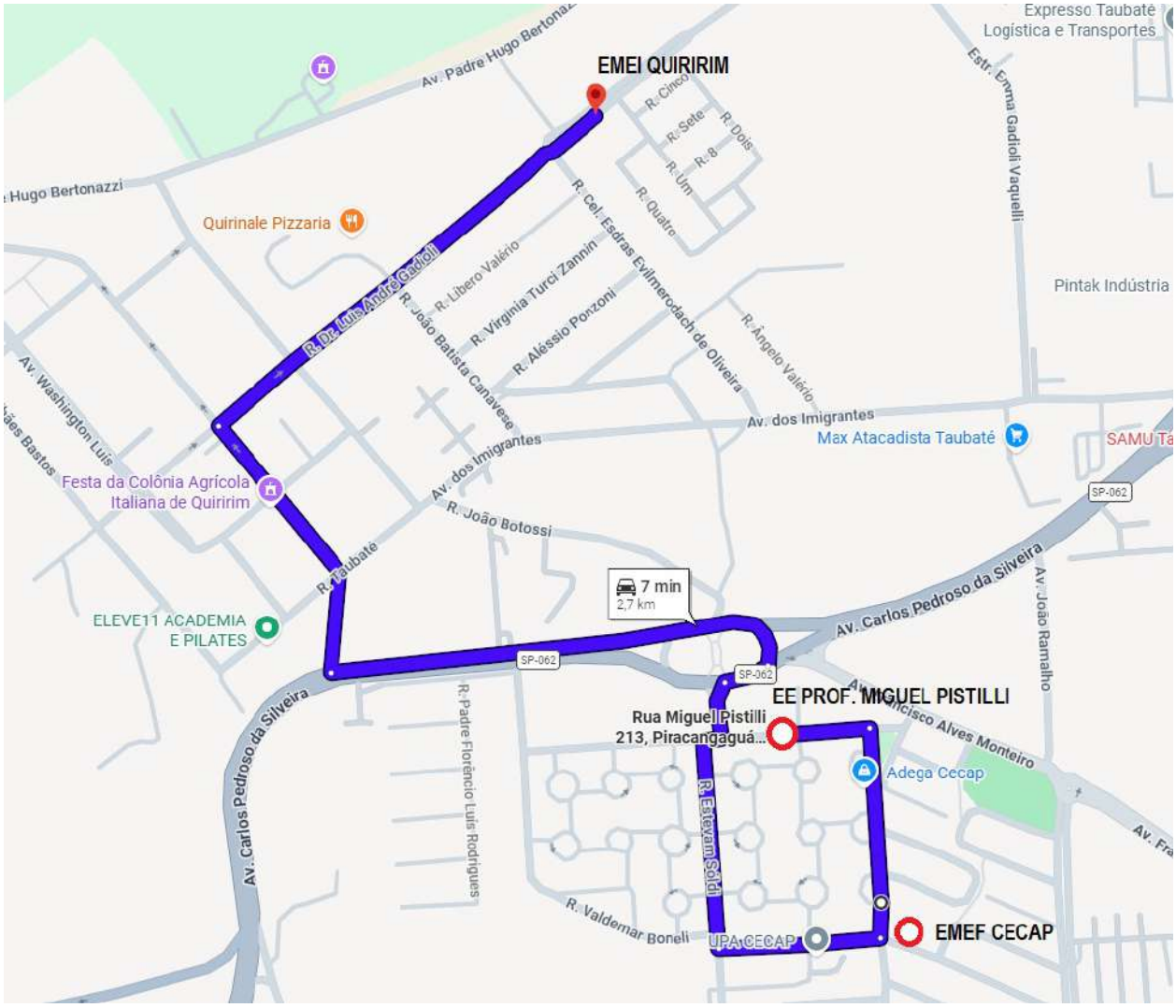

Terminada a rota das entradas da manhã.

Prefeitura Municipal de Taubaté

Estado de São Paulo

Saída da 11h30 - Essa saída passará por 5 unidades, obedecendo a seguinte sequência:

1. **EMEI Quiririm**
2. **EMEF Bela Vista**
3. **EMEF Santa Tereza**
4. **EE Prof. Miguel Pistilli**
5. **EMEF CECAP**



Prefeitura Municipal de Taubaté

Estado de São Paulo

Após a EMEF CECAP (5) o veículo seguirá para o bairro Vila Caetano, até 'Chácara Mavi' / Estrada Municipal Nicanor Giovanelli, conforme o mapa a seguir:

Volta (11h30) → Sentido Pedra Branca /bairro Pinheirinho (22,6 Km)

Rotas principais

01. **EMEF Bela Vista**
02. Rodovia Floriano Rodrigues Pinheiro
03. Estrada José Félix Monteiro Visconde de Mossoró
04. Estrada Municipal Nicanor Giovanelli
05. Estrada João Mineiro

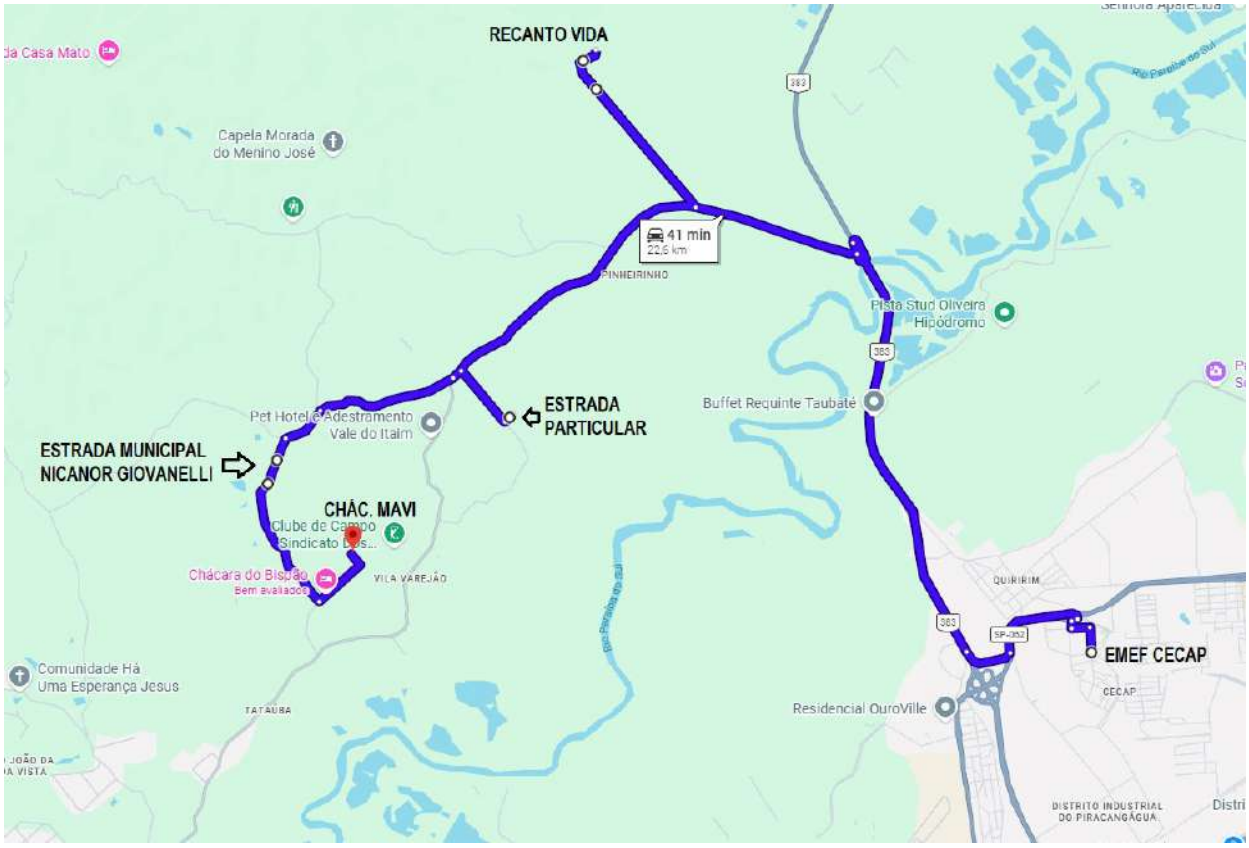

Prefeitura Municipal de Taubaté

Estado de São Paulo

Saída da 14h50 - Essa saída será apenas da EMEF Bela Vista (20.1 Km)

Volta (14h50) → Sentido bairro Pinheirinho

01. **EMEF Bela Vista**
02. Rodovia Floriano Rodrigues Pinheiro
03. Estrada José Félix Monteiro - Visconde de Mossoró
04. Estrada Municipal Nicanor Giovanelli
05. Estrada João Mineiro
06. Estrada José Félix Monteiro Visconde de Mossoró

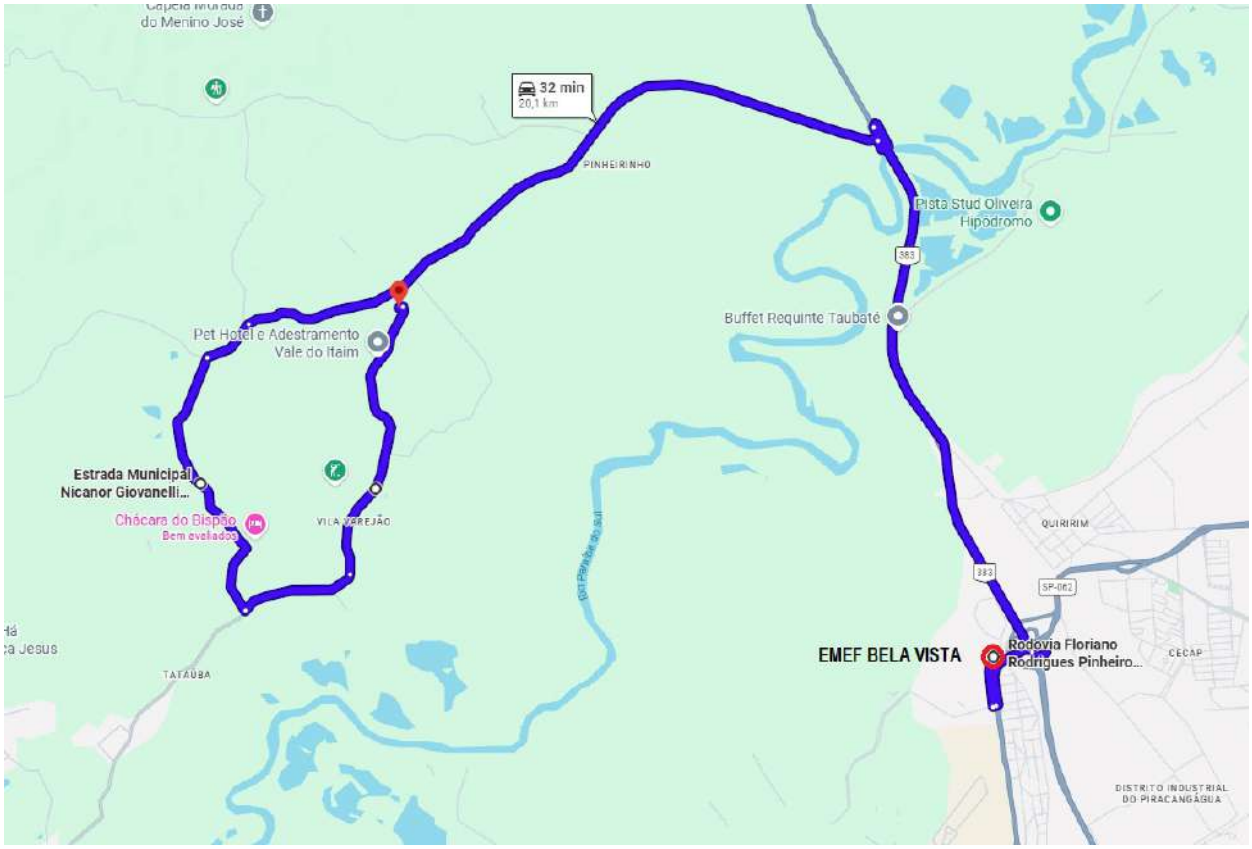

Prefeitura Municipal de Taubaté

Estado de São Paulo

Saída da 15h30 - Essa saída passará por 4 (quatro) unidades, na seguinte ordem:

1. **EMEI Quiririm**
2. **EMEF CECAP**
3. **EMEI Santa Tereza**
4. **EMEF Santa Tereza**
5. **EMEF Bela Vista**

Obs.: *Os mapas a seguir demonstram o trajeto de saída às 15h30, em partes para melhor visualização.*

Inicia às 15h30 na EMEI QUIRIRIM (1) (2,9 Km)



Prefeitura Municipal de Taubaté

Estado de São Paulo

Da EMEF CECAP (2) segue para EMEI SANTA TEREZA (3) e EMEF SANTA TEREZA (4), seguindo o mesmo caminho tanto na ida quanto na volta.

(6,2 Km)

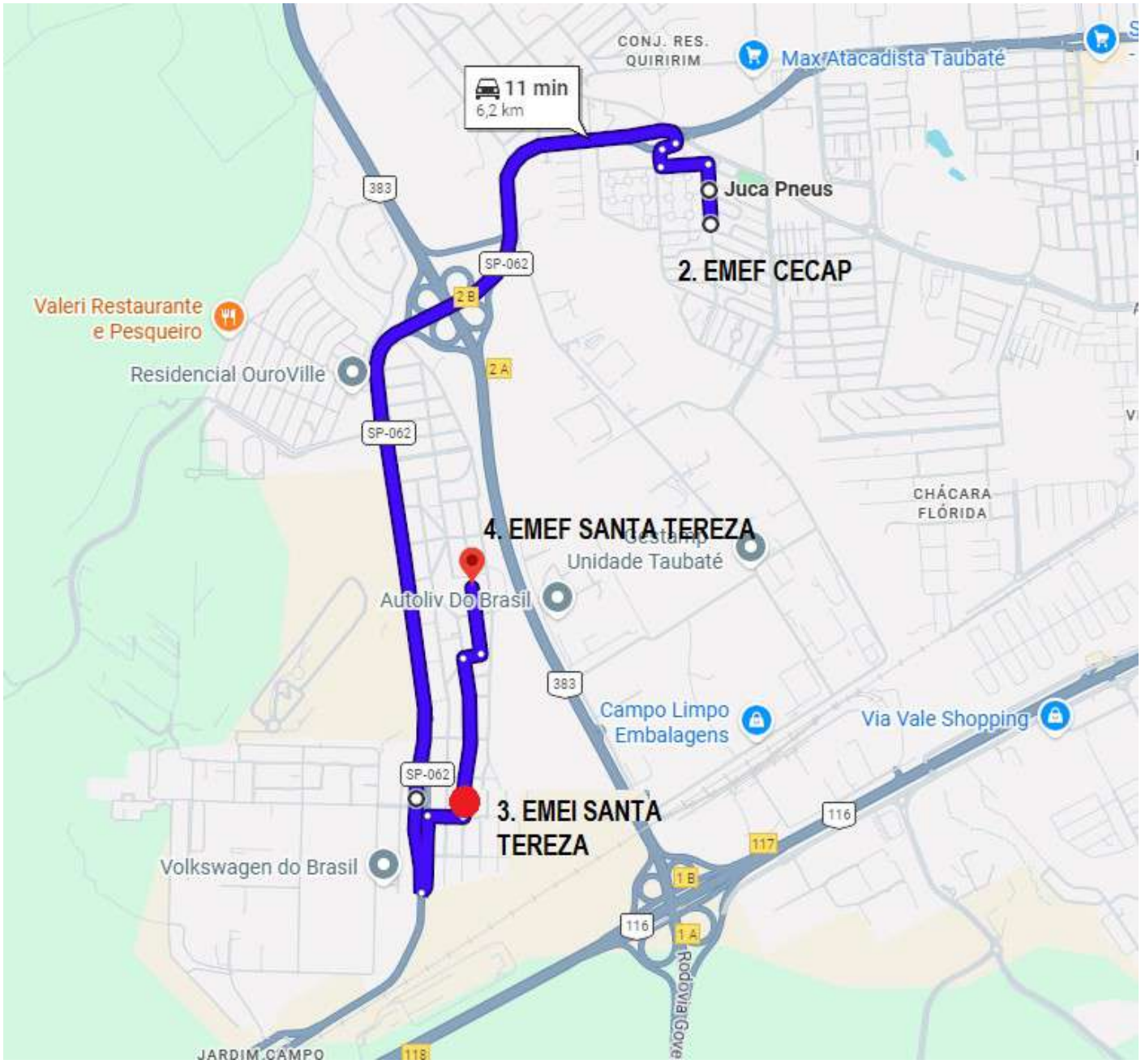

Prefeitura Municipal de Taubaté

Estado de São Paulo

Da EMEF SANTA TEREZA (4) fará o trajeto para devolver os estudantes e segue para a EMEF BELA VISTA (5) (5 Km)



Na sequência é o trajeto de volta ao bairro Pinheirinho. (24,1 Km)

EMEF Bela Vista

02. Rodovia Floriano Rodrigues Pinheiro
03. Estrada José Félix Monteiro - Visconde de Mossoró
04. Estrada do Pinheirinho (recanto Vida)

Retorna

05. Estrada José Félix Monteiro - Visconde de Mossoró
06. Estrada Particular

Retorna

07. Estrada Municipal José Félix Monteiro - Visconde de Mossoró
08. Estrada do Tataúba
09. Estrada Municipal Nicanor Giovanelli
05. Estrada João Mineiro
06. Estrada José Félix Monteiro Visconde de Mossoró

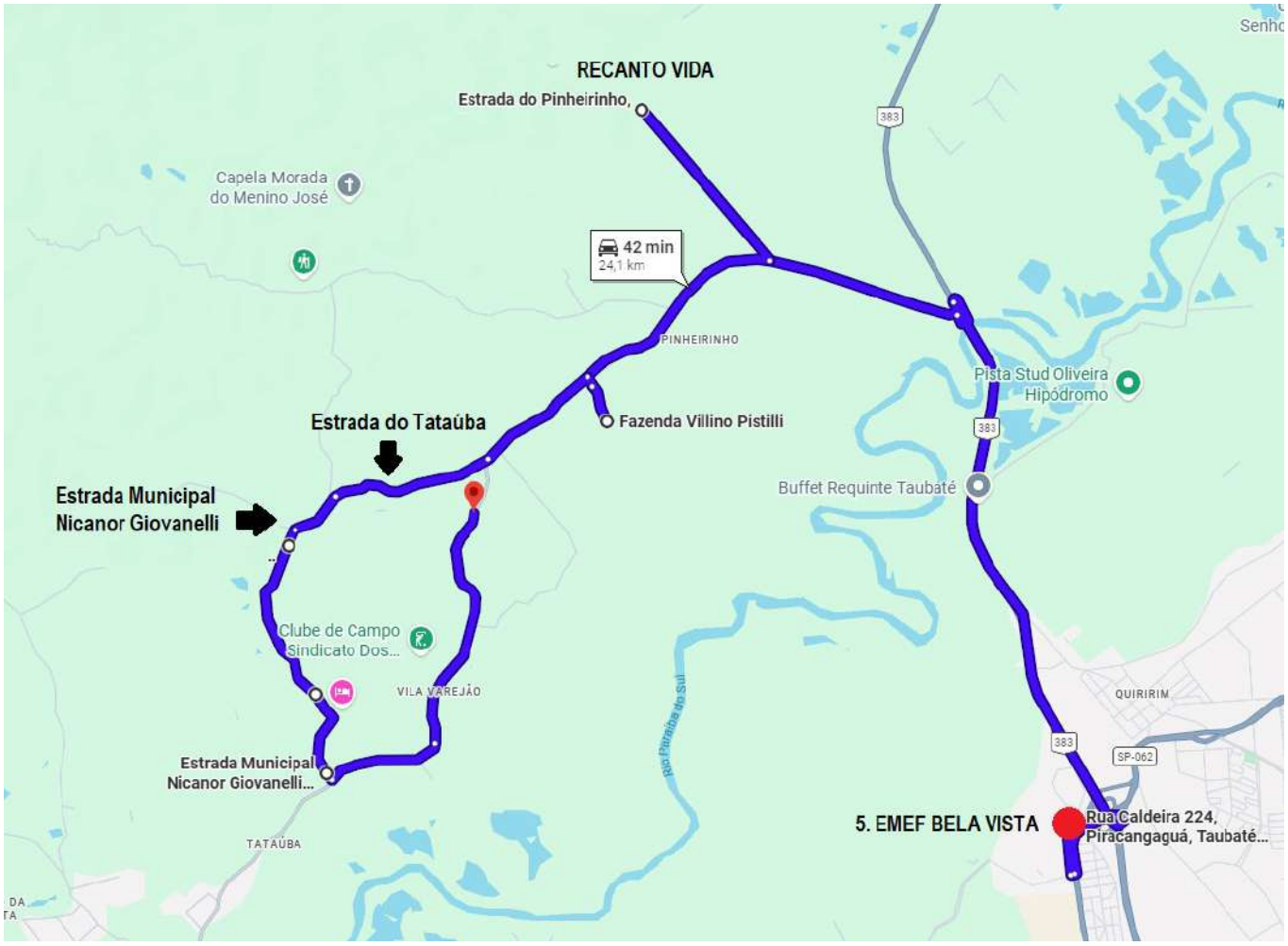

Prefeitura Municipal de Taubaté

Estado de São Paulo

ESCOLA BELA VISTA Rua Caldeira, nº 224, Bairro: Granja Bela Vista	
LINHA 34:	**EMEF BELA VISTA X VILA CAETANO (PINHEIRINHO)**
Horários da escola:	**Manhã** → 7h00 às 11h30
	Tarde → 13h00 às 16h30
Itinerários:	**Vila Velha x EMEF Bela Vista.** Em função dos atuais estudantes residentes nessa região, o veículo deverá realizar as rotas descritas nos períodos manhã e tarde.
Início do serviço manhã	Às **6h10** na Vila Caetano, região do Pinheirinho, para iniciar o trajeto, chegando na EMEF Bela Vista até as **6h55**.
Saída 1 (12h00):	Às **12h00** os estudantes terminam as aulas, embarcam no veículo e o veículo segue para a Vila Caetano, levando os estudantes de volta para suas respectivas residências. O veículo percorrerá novamente o trajeto e nesse caminho haverá embarque e desembarque de alunos
Saída 2 (14h50):	O veículo deve retornar à EMEF Bela Vista. Às **14h50** há uma segunda saída de alunos, que embarcam no veículo e seguem de volta para o bairro do Pinheirinho, levando os estudantes de volta para o ponto de partida da manhã.
VEÍCULO:	**MANHÃ** → 1 (um) veículo com capacidade mínima de 47 assentos
	TARDE → 1 (um) veículo com capacidade mínima de 47 assentos

ITINERÁRIOS A SEREM PERCORRIDOS

Ida (6h20) → Sentido EMEF Bela Vista

Rua Benedita Caetano Moreira Nani, 4901
Rua Targino Rodrigues Alves dos Santos
Estrada José Félix Monteiro Visconde de Mossoró
Via de Acesso
Rodovia Floriano Rodrigues Pinheiro
Via de Acesso
Avenida Carlos Pedroso da Silveira
Via de Acesso
Vila de Circulação Um
EMEF Bela Vista

Volta (12h00, 14h30 e 16h20) → Sentido bairro Vila Velha

EMEF Bela Vista
Vila de Circulação Um
Estrada Municipal Prefeito Guido Miné
Avenida Carlos Pedroso da Silveira
Via de Acesso
Rodovia Floriano Rodrigues Pinheiro
Via de Acesso
Estrada José Félix Monteiro Visconde de Mossoró
Rua Targino Rodrigues Alves dos Santos
Rua Benedita Caetano Moreira Nani, 4901

Prefeitura Municipal de Taubaté

Estado de São Paulo

Mapa da linha Pinheirinho x EMEF Bela Vista – ida (6h20) – 14,4km



Mapa da linha Pinheirinho x EMEF Bela Vista – volta (12h00 \ 13h00, 14h50 e 16h30) – 15,9km

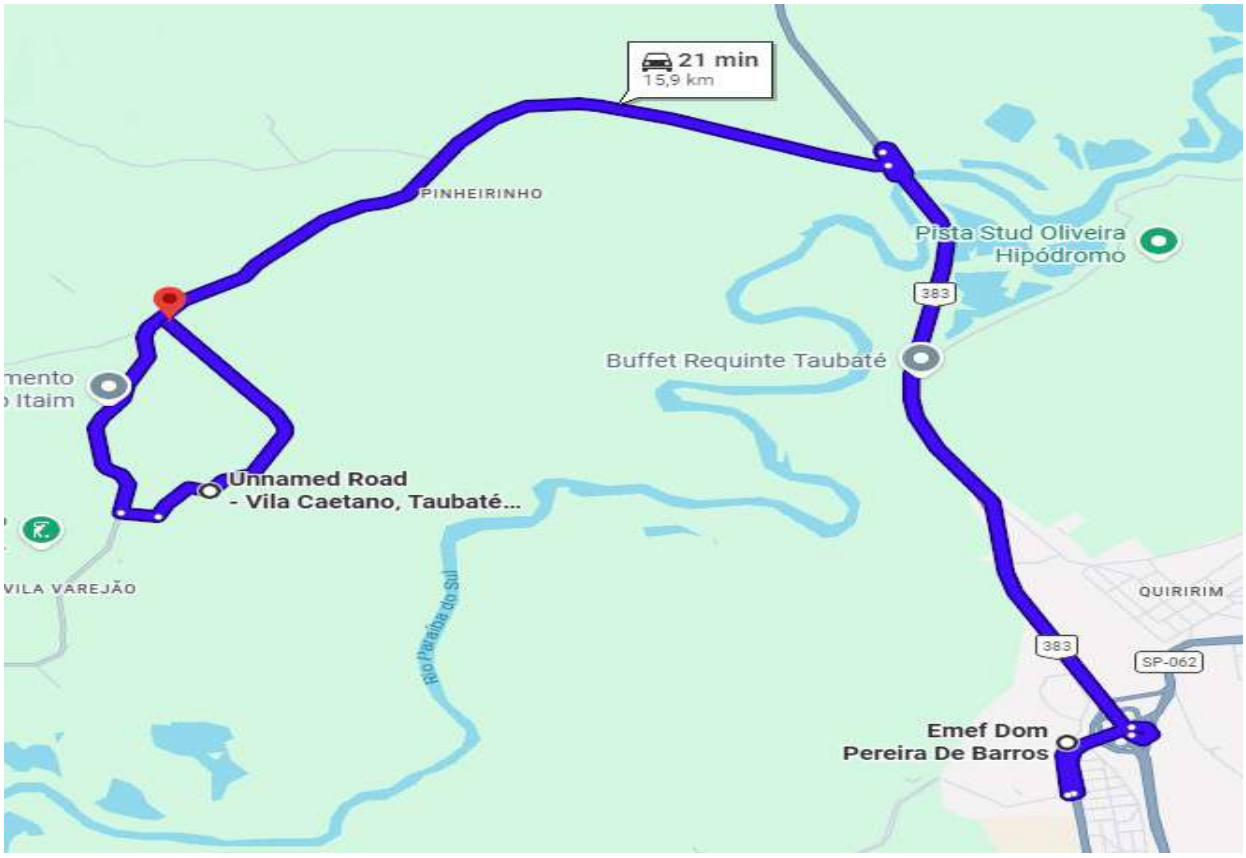

Prefeitura Municipal de Taubaté

Estado de São Paulo

ESCOLA BELA VISTA Rua Caldeira, nº 224, Bairro: Granja Bela Vista	
LINHA 35:	**EMEF BELA VISTA X VILA VELHA**
Horários da escola:	**Manhã** → 7h00 às 11h30
	Tarde → 13h00 às 16h20
Itinerários:	**Linha 9.4 – Vila Velha x EMEF Bela Vista.** Em função dos atuais estudantes residentes nessa região, o veículo deverá realizar as rotas descritas nos períodos manhã e tarde.
Início do serviço manhã	Às **6h20** na frente da EMEIEF Tomé Portes Del Rei - Vila Velha, situada à Rua Canarinho, nº 260, bairro Vila Velha, para iniciar o trajeto, chegando na EMEF Bela Vista até as **6h55**.
Saída 1 (12h00):	Às **12h00** os estudantes terminam as aulas, embarcam no veículo e o veículo segue de volta para a EMEIEF Vila Velha, levando os estudantes de volta para o ponto de partida da manhã
Saída 2 (14h30):	O veículo deve retornar à EMEF Bela Vista. Às **14h30** há uma segunda saída de alunos, que embarcam no veículo e seguem de volta para a EMEIEF Vila Velha, levando os estudantes de volta para o ponto de partida da manhã.
VEÍCULO:	**MANHÃ** → 1 (um) veículo com capacidade mínima de 30 (trinta) assentos
	TARDE → 1 (um) veículo com capacidade mínima de 30 (trinta) assentos

ITINERÁRIOS A SEREM PERCORRIDOS

Ida (6h20) → Sentido EMEF Bela Vista

1. Rua Canarinho

(Ponto de partida: EMEIEF Tomé Portes Del Rei)

2. Rua Araponga
3. Rua Pavão
4. Av. Primavera
5. Estrada Municipal Amadeu Tenedini
6. Rua São Jorge
7. Estrada Municipal Profª Olívia Alegri
8. Rod. Governador Carvalho Pinto (SP-070)
9. Rod. Floriano Rodrigues Pinheiro (SP-123)
10. Av. Carlos Pedroso da Silveira (SP-062)
11. Estrada Municipal Pref. Guido Miné
12. Via de Circulação Um
13. Rua Caldeira

EMEF Bela Vista

Volta (12h00, 14h30 e 16h20) → Sentido bairro Vila Velha

EMEF Bela Vista

1. Via de Circulação Um
2. Rua Caldeira
3. Rodovia Floriano Rodrigues Pinheiro (SP-123)
4. Rodovia Governador Carvalho Pinto (SP-070)
5. Estrada Municipal Profª Olívia Alegri
6. Rua São Jorge
7. Estrada Municipal Amadeu Tenedini
8. Av. Primavera
9. Rua Pavão
10. Rua Araponga
11. Rua Canarinho

Prefeitura Municipal de Taubaté

Estado de São Paulo

Mapa da linha bairro Vila Velha x EMEF Bela Vista – ida (6h20) – 16,2 Km

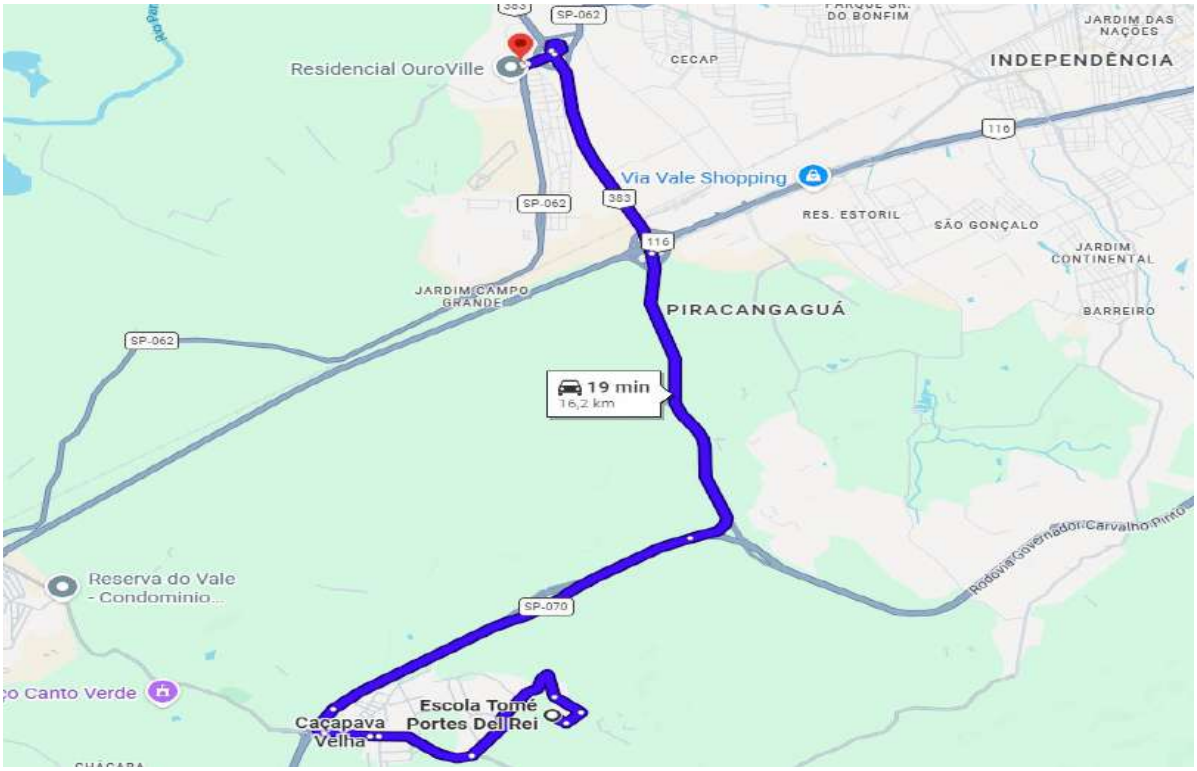

Mapa da linha bairro Vila Velha x EMEF Bela Vista – volta (12h00, 14h30 e 16h20) – 17,2 Km

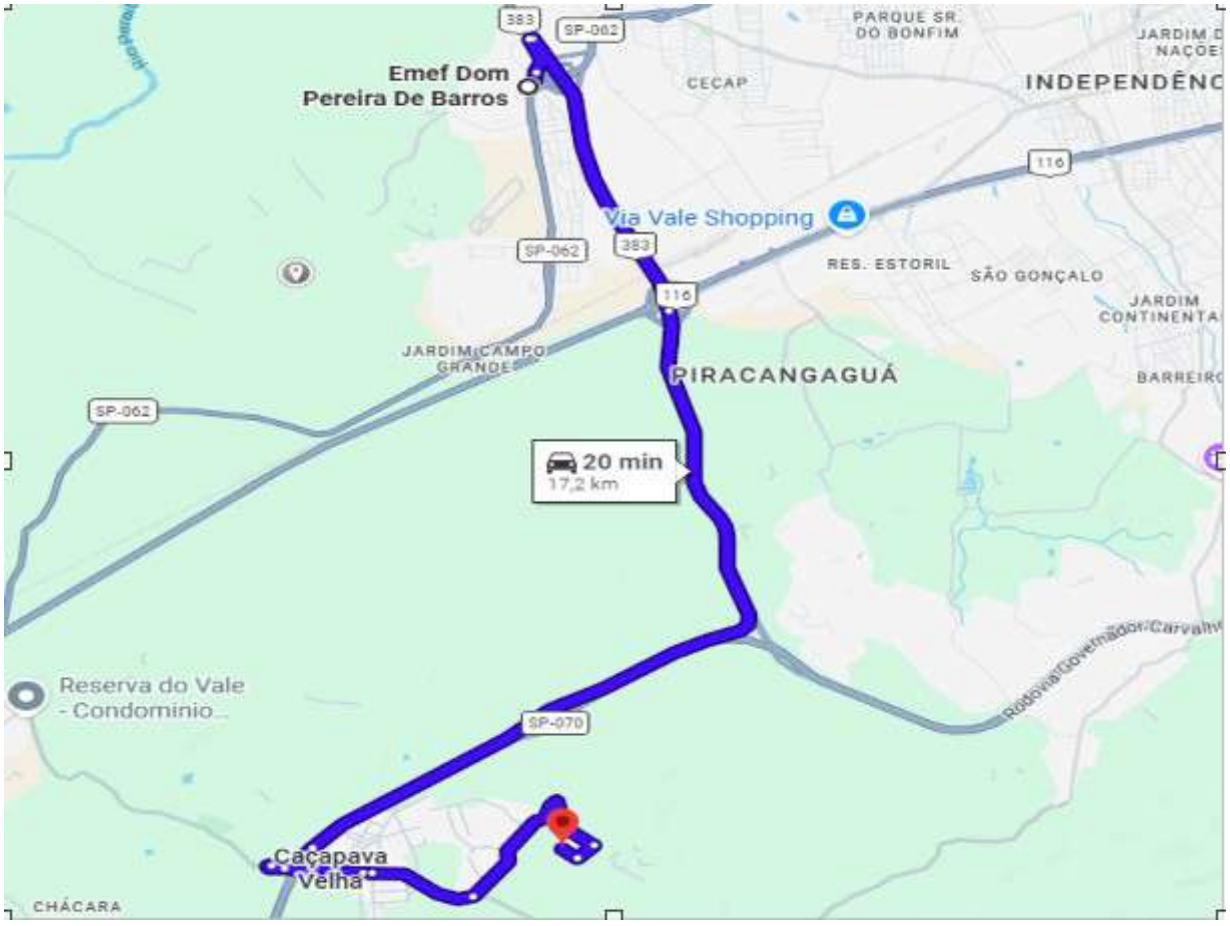

Prefeitura Municipal de Taubaté

Estado de São Paulo

ESCOLA MADRE CECÍLIA **Av. Francisco Alves Monteiro, s/n – bairro Novo Horizonte**	
LINHA 36:	**GURILÂNDIA**
Horários de aula na escola:	Manhã → 7h00 às 11h30
	Tarde → 13h30 às 17h30
	Noite → 18h00 às 21h00
Itinerários:	**Bairro Gurilândia x Escola Madre Cecília**. Em função dos atuais estudantes residentes nessa região, o veículo deverá realizar os itinerários descritos nos períodos manhã, tarde e noite.
Entrada manhã:	Às **6h30** na Av. Amador Bueno da Veiga, SP-62 (bairro Flor do Vale), para iniciar o trajeto, chegando na Escola Madre Cecília até as **7h55** (antes do início das aulas matutinas).
Saída manhã:	Às **11h30** os estudantes terminam as aulas, embarcam no veículo e os veículos seguem para o bairro Gurilândia levando os estudantes de volta para suas respectivas residências. O ônibus percorrerá novamente o trajeto e nesse caminho haverá embarque e desembarque de alunos. Após a passagem pelos bairros, seguirá para a Escola Madre Cecília, com previsão de chegada às **13h25.**
Entrada da aula da tarde:	Previsão de chegada do veículo às **13h25.** Desembarque total dos alunos para as aulas da tarde.
Entrada da noite:	Os veículos deverão iniciar novamente a rota às **15h55**, embarcando os estudantes do bairro Gurilândia, e chegando na Escola Madre Cecília até às **16h45**. Essa viagem levará até a escola os estudantes que estudam no período noturno.
Saída da aula da tarde:	Os veículos deverão permanecer estacionados na Escola Madre Cecília, aguardando a saída dos estudantes do período vespertino, que embarcarão às **17h10**, com destino ao bairro Gurilândia.
Saída da aula da noite:	Às **21h00** os veículos deverão estar estacionados na Escola Madre Cecília para levar embora os estudantes do período noturno, seguindo novamente para o bairro Gurilândia.
VEÍCULO:	MANHÃ → 1 (um) veículo com capacidade mínima de **38** assentos
	TARDE → 1 (um) veículo com capacidade mínima de **23** assentos
	NOITE → 1 (um) veículo com capacidade mínima de **26** assentos

Prefeitura Municipal de Taubaté

Estado de São Paulo

ITINERÁRIOS

Início manhã (6h30) → Sentido Gurilândia → Madre Cecília	**Itinerário de Volta (11h30) → Sentido Gurilândia**
9. Av. Amador Bueno da Veiga (SP-62) - Jd. Jaraguá 10. Rodovia Washington Luiz – bairro Água Quente 11. Rua Narizinho 12. Av. José Bento Monteiro Lobato 13. Av. Shalom 14. Av. Dr. Carlos de Oliveira Ortiz 15. Rotatória da Av. Dom Duarte Leopoldo e Silva 16. Av. Dr. Carlos de Oliveira Ortiz 17. Av. Shalom 18. Rua Dona Benta 19. Rua Pequeno Polegar 20. Av. Cinderela 21. Rua Manoel Afonso Câmara Vieira **22. Av. Dr. José Ortiz Pato (ponto mais distante)** 23. Av. Bandeirantes 24. Av. Santa Luiza do Marilac 25. Rua Frei Modesto Maria de Taubaté 26. Rua Vereador Rafael Braga 27. Rua Dr. Gastão Câmara Leal 28. Pç. Coronel Victoriano 29. Av. Granadeiro Guimarães 30. Av. Nove de Julho 31. Rua Quatro de março (viaduto) 32. Rua Edmundo Morewood 33. Rua dos Passos 34. Av. Charles Schneider 35. Av. Carlos Pedroso da Silveira 36. Av. Profª Marisa Lapido Barbosa 37. Av. Francisco Alves Monteiro 38. Rua José dos Santos 39. Rua Miguel Pistilli 40. Rua Estevam Sóldi 41. Rua Leonilda Lucia Alves 42. Av. João Ramalho 43. Av. Francisco Alves Monteiro 44. rotatória 45. Escola Madre Cecília	Av. Francisco Alves Monteiro Av. João Ramalho Rua Leonilda Lucia Alves Rua Estevam Soldi Rua Miguel Pistilli Rua José dos Santos Av. Francisco Alves Monteiro Av. Prof.ª Marisa Lapido Barbosa Av. Carlos Pedroso da Silveira Av. Charles Schneider Rua Barão de Taubaté (IQT) Estr. do Pinhão Av. Emílio Amadei Beringhs Pç. Frei Vicente Rua José Hermínio da Silva Tv. Monteiro Lobato Av. Monteiro Lobato Tv. Dr. José Terrere Av. Cônego José Luís Pereira Ribeiro Rua José Vicente de Barros Rua Padre Fischer Av. Dr Lycurgo Barbosa Querido Rotatória Av. Dr Lycurgo Barbosa Querido Rua Padre Fischer Rua Bahia Av. Amador Bueno da Veiga (SP-62)

Gurilandia (8h00 a 21h00) 22,9 Km

Prefeitura Municipal de Taubaté

Estado de São Paulo

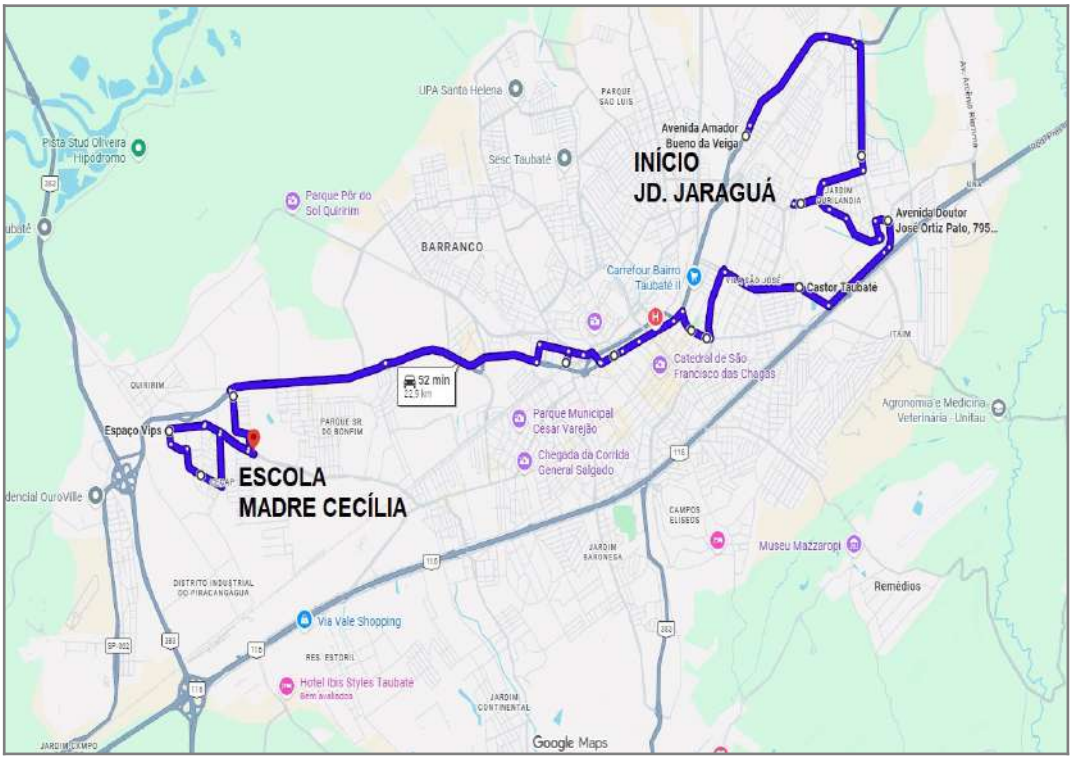

Prefeitura Municipal de Taubaté

Estado de São Paulo

ESCOLA MADRE CECÍLIA **Av. Francisco Alves Monteiro, s/n – bairro Novo Horizonte**	
LINHA 37:	**CHÁCARA SILVESTRE**
Horários da escola:	Manhã → 7h00 às 11h30
	Tarde → 13h30 às 17h30
	Noite → 18h00 às 21h00
Itinerários:	**Bairro Chác. Silvestre x Escola Madre Cecília**. Em função dos atuais estudantes residentes nessa região, o veículo deverá realizar as rotas descritas nos períodos manhã, tarde e noite.
Entrada da aula manhã:	Às **6h35** na Av Isauro Moreira para iniciar o trajeto, chegando na Escola Madre Cecília até as **7h55** (antes do início das aulas matutinas).
Saída da aula manhã:	Às **11h30** os estudantes terminam as aulas, embarcam no veículo e os veículos seguem para o bairro Chác. Silvestre levando os estudantes de volta para suas respectivas residências. O ônibus percorrerá novamente o trajeto e nesse caminho haverá embarque e desembarque de alunos. Nesse trajeto de volta (12h08), sentido escola, haverá mudança no itinerário (está descrito nos itinerários). Após a passagem pelos bairros, seguirá para a Escola Madre Cecília, com previsão de chegada às **13h25.**
Entrada da aula tarde:	Previsão de chegada do veículo às **13h25.** Desembarque total dos alunos para as aulas da tarde.
Entrada da aula noite:	Os veículos deverão iniciar novamente a rota às **15h55**, embarcando os estudantes do bairro Chácara Silvestre, e chegando na Escola Madre Cecília até às **16h45**. Essa viagem levará até a escola os estudantes que estudam no período noturno.
Saída da aula tarde:	Os veículos deverão permanecer estacionados na Escola Madre Cecília, aguardando a saída dos estudantes do período vespertino, que embarcarão às **17h10**, com destino ao bairro Chácara Silvestre.
Saída da aula noite:	Às **21h00** os veículos deverão estar estacionados na Escola Madre Cecília para levar embora os estudantes do período noturno, seguindo novamente para o bairro Chác. Silvestre.
VEÍCULO:	MANHÃ → 1 (um) veículo com capacidade mínima de **29** assentos
	TARDE → 1 (um) veículo com capacidade mínima de **30** assentos
	NOITE → 1 (um) veículo com capacidade mínima de **25** assentos

Prefeitura Municipal de Taubaté

Estado de São Paulo

ITINERÁRIOS SUGERIDOS

Itinerário de Ida (6h35) →Sentido Chac. Silvestre → Escola Madre Cecília.

1. Av Isauro Moreira (início 6h35)
2. Av. Dom Pedro (túnel)
3. Rua Benedito Cardoso de Miranda (atrás do Campo do bairro Chácara Silvestre)
4. **Rua Ten. Alexandre Ghandi de Souza Lacerda (ponto mais distante)**
5. Estrada Municipal Professor Dr. José Luís Cembranelli
6. Av. Marcilio Siqueira Frade
7. Rua Astério Braga
8. Av. Joaquim Ferreira da Silva (av. das torres)
9. Rua Oscar Fernandes da Silva
10. Rua Armando de Moura (perto EMEI Fazendinha)
11. Rua José Cassiano de Freitas
12. Rua Agostinho Abifadel

rotatória

13. Rua Brasilina Moreira dos Santos (atrás da EMEF Sônia Maria)
14. Rua Maria Aparecida Francisca de Jesus (última rua do Jd América – subida)
15. Av. Antídio de Aguiar (rua da EE Moura Abud)
16. Travessa Sumio Shibata
17. Rua José Canineo Filho
18. Rua Lindoia
19. Rua Imaculada Conceição (igreja)
20. Av Dom Pedro I

Rotatória da Rua Paraíso

21. Rua São Pedro
22. Rua Mariano Moreira
23. Av. Dom Pedro I

Viaduto

24. Av. Bandeirantes
25. Av. Assis Chateaubriand
26. Av. Independência (Pamo - último aluno 7h44)
27. Av Francisco Alves Monteiro
28. Escola Madre Cecilia

Itinerário de Volta (11h30) → Sentido Chác. Silvestre

Av. Francisco Alves Monteiro
Av. Independência
Av. Assis Chateaubriand
Av. Dom Pedro I (até a igreja)
Rua Imaculada
Rua Lindoia
Rua Sumio Shibata
Av. Antídio de Aguiar
Rua Maria Aparecida Francisca de Jesus
Rotatória da Av São Pedro
Rua José Estácio de Moura Guimarães
Av. Marcílio Siqueira Frade
Rotatória da Sabesp
Av. Isauro Moreira (SEST/SENAT)
Av. Dom Pedro I
Rua Isidoro Nogueira Tinoco
Rua Benedito Cardoso de Miranda
Rua Luís Augusto de Gouvêa
Rua Raul Sales
Rua Antônio Tonini
Rua Benedito Cardoso de Miranda
Rua Tem Alexandre Ghandi de Souza Lacerda
Estrada Municipal Prof. José Luís Cembranelli

(12h08) **Segue para a Escola Madre Cecília pelo seguinte trajeto:**

Rua Isauro Moreira 12h08 (SEST SENAT)
Rotatória
Rua Isauro Moreira
Av. Dr José Cembranelli (rotatória)
Av. Marcilio Siqueira Frade
Rua Astério Braga
Av. Joaquim Ferreira da Silva (av. das torres)
Rua Oscar Fernandes da Silva (EMEI Fazendinha)
Rua Armando de Moura
Rotatória
Av. Dom Pedro I
Av. Oswaldo Aranha
Rotatória
Rua Mal. Rondon (subida creche)
Rua Cel. Bento Furtado (descida Imaculada))
Rua Imaculada Conceição
Rua São Caetano (bairro Monte Belo)
Rod. Oswaldo Cruz
Rua Primavera
túnel
Av. Bandeirantes
Av. Assis Chateaubriand
Av. Independência (Pamo - último aluno 7h44)
Av Francisco Alves Monteiro
Rotatória – entra na Chác. Flórida
Av. Arnaldo Felipe Sbruzzi
Rua Hilda Corrêa de Moura
Rua José da Silva Leite
Av. Nerina Padovani Squarcina
Av. Francisco Alves Monteiro
rotatória
Escola Madre Cecilia

Prefeitura Municipal de Taubaté

Estado de São Paulo

Chacara Silvestre (8h00 a 21h00) 19,1 Km

Mapa linha Chácara Silvestre x Madre Cecília – 6h30

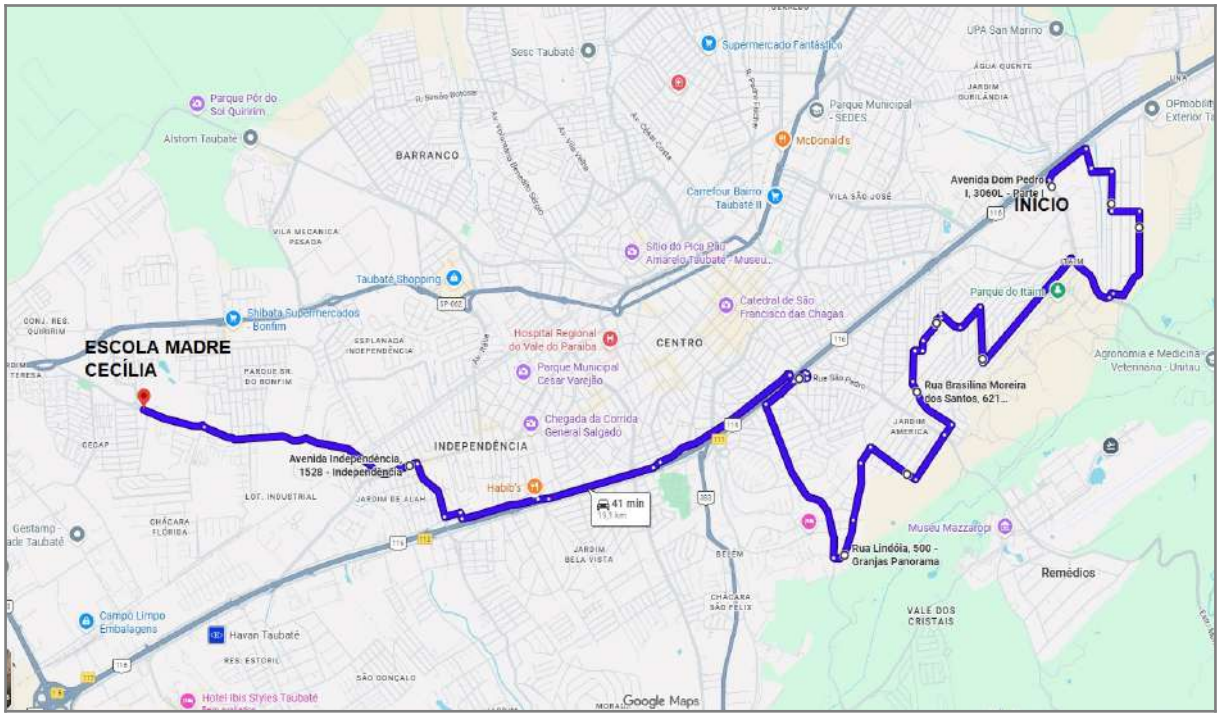

Mapa linha Chácara Silvestre x Madre Cecília – 12h08 e 15h55

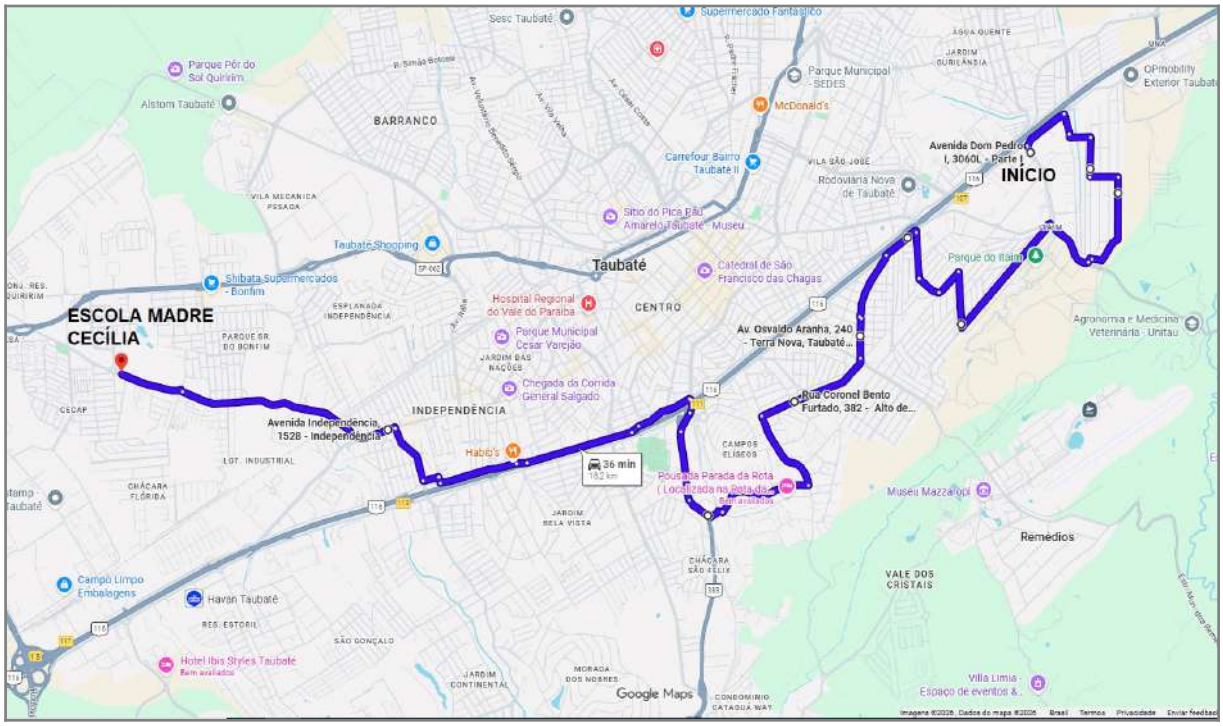

Prefeitura Municipal de Taubaté

Estado de São Paulo

ESCOLA MADRE CECÍLIA **Av. Francisco Alves Monteiro, s/n – bairro Novo Horizonte**	
LINHA 38:	**VERA CRUZ**
Horários da escola:	Manhã → 7h00 às 11h30
	Tarde → 13h30 às 17h30
	Noite → 18h00 às 21h00
Itinerários:	**Bairro Vera Cruz x Escola Madre Cecília**. Em função dos atuais estudantes residentes nessa região, o veículo deverá realizar as rotas descritas nos períodos manhã, tarde e noite.
Entrada da aula manhã:	Às **6h30** na Av. Engenheiro Milton de Alvarenga Peixoto (SESC), seguindo o trajeto, chegando na Escola Madre Cecília até as **7h55** (antes do início das aulas matutinas).
Saída da aula manhã:	Às **11h30** os estudantes terminam as aulas, embarcam no veículo e os veículos seguem para o bairro Vera Cruz levando os estudantes de volta para suas respectivas residências. O ônibus percorrerá novamente o trajeto e nesse caminho haverá embarque e desembarque de alunos. Após a passagem pelos bairros, seguirá para a Escola Madre Cecília, com previsão de chegada às **13h25.**
Entrada da aula tarde:	Previsão de chegada do veículo às **13h25.** Desembarque total dos alunos para as aulas da tarde.
Entrada da aula noite:	Os veículos deverão iniciar novamente a rota às **15h55**, embarcando os estudantes do bairro Vera Cruz, e chegando na Escola Madre Cecília até às **16h45**. Essa viagem levará até a escola os estudantes que estudam no período noturno.
Saída da aula tarde:	Os veículos deverão permanecer estacionados na Escola Madre Cecília, aguardando a saída dos estudantes do período vespertino, que embarcarão às **17h10**, com destino ao bairro Vera Cruz.
Saída da aula noite:	Às **21h00** os veículos deverão estar estacionados na Escola Madre Cecília para levar embora os estudantes do período noturno, seguindo novamente para o bairro Vera Cruz;
VEÍCULO:	MANHÃ → 1 (um) veículo com capacidade mínima de **36** assentos
	TARDE → 1 (um) veículo com capacidade mínima de **31** assentos
	NOITE → 1 (um) veículo com capacidade mínima de **41** assentos

Prefeitura Municipal de Taubaté

Estado de São Paulo

ITINERÁRIOS SUGERIDOS

Itinerário de Ida (6h30) → sentido Novo Horizonte/Madre Cecília

Av. Engenheiro Milton de Alvarenga Peixoto
Rua Dr. Moisés Calile Junior
Av. Dr. José Getúlio Monteiro (Rotatória)
Rua Dr. Miguel Vieira Ferreira
Rua Martin Luther King
Rua Valter Pereira de Faria
Rua Anisio Salim Assaf
Rua José Benedicto Penna Guimarães
Av. dos Bombeiros
Rua Taufik Simão Berbare
Rua José Vicente de Barros
Av. Santa Isabel (ponto mais distante)
Rua Ciro Manoel da Silva
Rua Sebastião Manoel da Silva
Rua Afonso Tereza de Jesus
Av. Flavio José de Oliveira Florêncio
Av. Voluntário B. Sergio
Av. Vila Velha
Rua Maria de Lourdes Saldanha
Rua Simão Botossi
Av. Barranco
Rua Cônego Oswaldo Gemi Chester
Av. Geraldo Antônio da Silva
Rua Prof.ª Onira Maria Ribeiro
Rua Halim José Abud
Rua Capitão Adolfo Monteiro
Rua Dinorá Pereira Ramos Brito
Av. Antônio Garcia Cunha
Av. Timbó
Rua Blumenau
Rua Circular Caçador
Rua Florianópolis
Av. Voluntário Benedito Sérgio
Rua Homero de Paula Matos
Rua dos Trovadores
Rua Cônego Ismael Dias Monteiro
Rua Nelson Meireles
Av. Vila Velha
Av. Vila Rica
Av. Voluntário Benedito Sérgio
Pç. Frei Vicente
Rua dos Passos
Av. Charles Schneider
Av. Carlos Pedroso da Silveira
Av. Prof.ª Marisa Lapido Barbosa
rotatória
Av. Francisco Alves Monteiro
Escola Madre Cecília

Itinerário de Volta (11h30) → Sentido Vera Cruz

Escola Madre Cecília
Av. Francisco Alves Monteiro
Av. Prof.ª Marisa Lapido Barbosa
Av. Carlos Pedroso da Silveira
Av. Charles Schneider
Rua Irmãs Albernaz
Estrada do Pinhão
Av. Antônio Garcia Cunha
Av. Timbó
Rua Simão Botossi
Av. Voluntário Benedito Sérgio
Av. Ameletto Marino
Av. Antônio Cândido de Oliveira Filho
Av. Engenheiro Milton de Alvarenga Peixoto

Prefeitura Municipal de Taubaté

Estado de São Paulo

Vera Cruz (8h00 a 21h00) 21 Km

O Mapa itinerário para a Escola Madre Cecília está divido em 2 partes:

1. O trajeto inicial e vai até o ponto **A** e;
2. No segundo mapa, continua do ponto **A** até a Escola Madre Cecília.

Mapa linha Vera Cruz x Madre Cecília – parte 1



Mapa linha Vera Cruz x Madre Cecília – parte 2 continuação no ponto A



Prefeitura Municipal de Taubaté

Estado de São Paulo

ESCOLA MADRE CECÍLIA **Av. Francisco Alves Monteiro, s/n – bairro Novo Horizonte**	
LINHA 39:	**SÃO GONÇALO**
Horários da escola:	Manhã → 7h00 às 11h30
	Tarde → 13h30 às 17h30
	Noite → 18h00 às 21h00
Itinerários:	**Bairro São Gonçalo x Escola Madre Cecília**. Em função dos atuais estudantes residentes nessa região, o veículo deverá realizar as rotas descritas nos períodos manhã, tarde e noite.
Entrada da aula manhã:	Às **6h30** na Av. André Cursino dos Santos (EMEF São Gonçalo), seguindo o trajeto, chegando na Escola Madre Cecília até as **7h55** (antes do início das aulas matutinas).
Saída da aula manhã:	Às **11h30** os estudantes terminam as aulas, embarcam no veículo e os veículos seguem para o bairro São Gonçalo levando os estudantes de volta para suas respectivas residências. O ônibus percorrerá novamente o trajeto e nesse caminho haverá embarque e desembarque de alunos. Após a passagem pelos bairros, seguirá para a Escola Madre Cecília, com previsão de chegada às **13h25.**
Entrada da aula tarde:	Previsão de chegada do veículo às **13h25.** Desembarque total dos alunos para as aulas da tarde.
Entrada da aula noite:	Os veículos deverão iniciar novamente a rota às **15h55**, embarcando os estudantes do bairro São Gonçalo, e chegando na Escola Madre Cecília até às **16h45**. Essa viagem levará até a escola os estudantes que estudam no período noturno.
Saída da aula tarde:	Os veículos deverão permanecer estacionados na Escola Madre Cecília, aguardando a saída dos estudantes do período vespertino, que embarcarão às **17h10**, com destino ao bairro São Gonçalo.
Saída da aula noite:	Às **21h00** os veículos deverão estar estacionados na Escola Madre Cecília para levar embora os estudantes do período noturno, seguindo novamente para o bairro São Gonçalo.
VEÍCULO:	MANHÃ → 1 (um) veículo com capacidade mínima de **27** assentos
	TARDE → 1 (um) veículo com capacidade mínima de **22** assentos
	NOITE → 1 (um) veículo com capacidade mínima de **29** assentos

Prefeitura Municipal de Taubaté

Estado de São Paulo

ITINERÁRIOS SUGERIDOS

Itinerário de Ida (6h30) → sentido Novo Horizonte/Madre Cecília

Av. André Cursino dos Santos
Rua Ulisses Eleutério de Souza
Rua Ilda Santos do Carmo
Rua Benedito Silva
Rua Eusébio Vilalta
Rua Orlando Ferreira da Silva
Rua Waldir dos Santos Paulino
Rua Projetada III
Tv. 02
Rua Projetada 2
Rua Waldir dos Santos Paulino
Rua Orlando Ferreira da Silva
Rua Eusébio Vilalta
Rua Benedito Silva
Rua Francisca de Freitas Cortês
Av. Cap. Amaro de Toledo Cortês
Rua José Geraldo Rodrigues do Prado
Rua Miguel Garcia Velho
Rua José Alves Fernandes
Rua Saturnino Pereira de Castro
Rua Ver. Francisco José Vieira Negrini
Rua João Alves Morgado Neto
Av. Elzira Tavares de Mattos
Rua Alessandro Henrique da Silva
TAU-460 (ponto mais distante)
Estrada do Barreiro
Av. Elzira Tavares de Mattos
Rua Cosme Nery da Silva
Rua Gilma Motta de Almeida
Rua Miguel Garcia Velho
Rua José Penna Florençano
Rua Padre Dr. Ramon Ortiz
Rua Olário Vilarta
Av. José Bonifácio Moreira
Av. Dom Pedro I
Rua Emb. José Carlos de Macedo Soares
Rua Cinco de Dezembro
Rua José Leandro dos Santos
Av. Cônego Antônio Moreira da Costa
Av. Itambé
Av. Dom Pedro I
Túnel
Av. Bandeirantes
Av. Assis Chateaubriand
Av. Independência
Av. Francisco Alves Monteiro
Escola Madre Cecília

Itinerário de Volta (11h30) → Sentido São Gonçalo

Escola Madre Cecília
Av. Francisco Alves Monteiro
Av. Independência
Viaduto sob a Rod. Pres. Dutra
Av. Dom Pedro I - (Via Vale Shopping)
Av. Virgílio Cardoso Pinna
Av. Dom Pedro I
Av. Álvaro Marcondes de Mattos
Rua Caminho dos Cajueiros
Rua Antônio Alves dos Santos
Rua Orlando Ferreira da Silva
Rua Eusébio Vilalta
Rua Benedito Silva
Rua Francisca de Freitas Cortês
Av. Cap. Amaro de Toledo Cortês
Av. André Cursino dos Santos

Prefeitura Municipal de Taubaté

Estado de São Paulo

São Gonçalo (8h00 a 21h00) 16,4 Km

Mapa linha São Gonçalo x Madre Cecília



Prefeitura Municipal de Taubaté

Estado de São Paulo

ESCOLAS EMEF DR. RAMON E EE PROF. MÁRIO CARDOSO	
LINHA 40:	**ESTORIL X CIDADE DE DEUS**
ESCOLA 1: **ENDEREÇO**	**EMEF PE. PROF. DR. RAMON DE OLIVEIRA ORTIZ** Estrada Municipal do Barreiro, Nº 5602, Bairro: Barreiro Obs: entrada dos alunos pelo portão da Av. Elzira Tavares de Mattos Horário da escola: 7h00 às 11h30
ESCOLA 2: **ENDEREÇO**	**EE. PROF. MÁRIO CARDOSO FRANCO** R. Emb. José Carlos de Macedo Soares, 745 – Cidade de Deus Horário da escola: 7h00 às 16h20
Itinerários:	**Linha 6 – EMEF PE. Prof. Dr. Ramon de Oliveira Ortiz e EE Prof. Mário Cardoso** O veículo deverá realizar as rotas descritas nos períodos manhã e tarde
Entrada das aulas manhã:	Às 6h00 no início da **Av. Pref. Álvaro Marcondes de Mattos** – loteamento Estoril. O veículo seguirá embarcando alunos pelo trajeto, fazendo o 1º desembarque de 05 (cinco) estudantes na **EMEF PE. PROF. DR. RAMON ORTIZ** (por volta das 6h35). Seguirá até a **EE PROF. MÁRIO CARDOSO FRANCO** desembarcando o restante de alunos (por volta das 6h50) Serão conduzidos cerca de 40 (quarenta) estudantes nesse trajeto (entradas manhã)
1ª Saída - manhã:	Às **11h40** o veículo deverá estar na **EMEF PE. PROF. DR. RAMON ORTIZ** para a saída dos 5 (cinco) estudantes. Fará o mesmo trajeto de volta até próximo à Rodovia Carvalho Pinto(onde residem esses atuais estudantes) Atualmente são 5 alunos que retornam às 11h30.
2ª Saída - tarde:	Às **16h20** o veículo deverá estar na **EE PROF. MÁRIO CARDOSO FRANCO**, para embarcar os 35 (trinta e cinco) estudantes e seguir pelo trajeto de volta até o loteamento Estoril.
VEÍCULO:	MANHÃ (6h00)→ 1 (um) veículo com capacidade mínima de **41** assentos
	Manhã (11h30) → 1 (um) veículo com capacidade mínima de **06** assentos
	TARDE (16h20) → 1 (um) veículo com capacidade mínima de **36** assentos

Prefeitura Municipal de Taubaté

Estado de São Paulo

ITINERÁRIOS SUGERIDOS

Itinerário de Ida – Estoril → Cidade de Deus (6h00)

Av. Álvaro Marcondes de Mattos (início)
Estrada Municipal José Cândido de Oliveira
Estrada Municipal do Barreiro
Av. Elzira Tavares de Mattos
Rua Cosme Nery da Silva
Rua Gilda Motta de Almeida
Rua Miguel Garcia Velho
Rua José Penna Florençano
Rua Padre Dr. Ramon Ortiz
Rua Orálio Vilarta
Av. José Bonifácio Moreira
Av. Dom Pedro I
Av. José Bonifácio Moreira
Rua Embaixador José Carlos Macedo Soares
EE Prof. Mário Cardoso

Itinerário de Volta – EMEF Dr. Ramon → Estrada do Barreiro (11h30)

Av. Elzira Tavares de Mattos
Estrada Municipal do Barreiro

Itinerário de Volta – Cidade de Deus → Estoril (16h20)

Rua Embaixador José Carlos Macedo Soares
Rua Irineu Garcia Martins dos Santos
Av. José Bonifácio Moreira
Rua Orálio Vilarta
Rua Padre Dr. Ramon Ortiz
Rua Engº Agrônomo Mauro Di Hipólito
Estrada Municipal do Barreiro
Estrada Municipal José Candido de Oliveira
Av. Álvaro Marcondes de Mattos

Estoril (8h00 a 17h00) 35,60 Km

Mapa linha Estoril x Cidade de Deus (16.1) - Trajeto de ida às 6h00

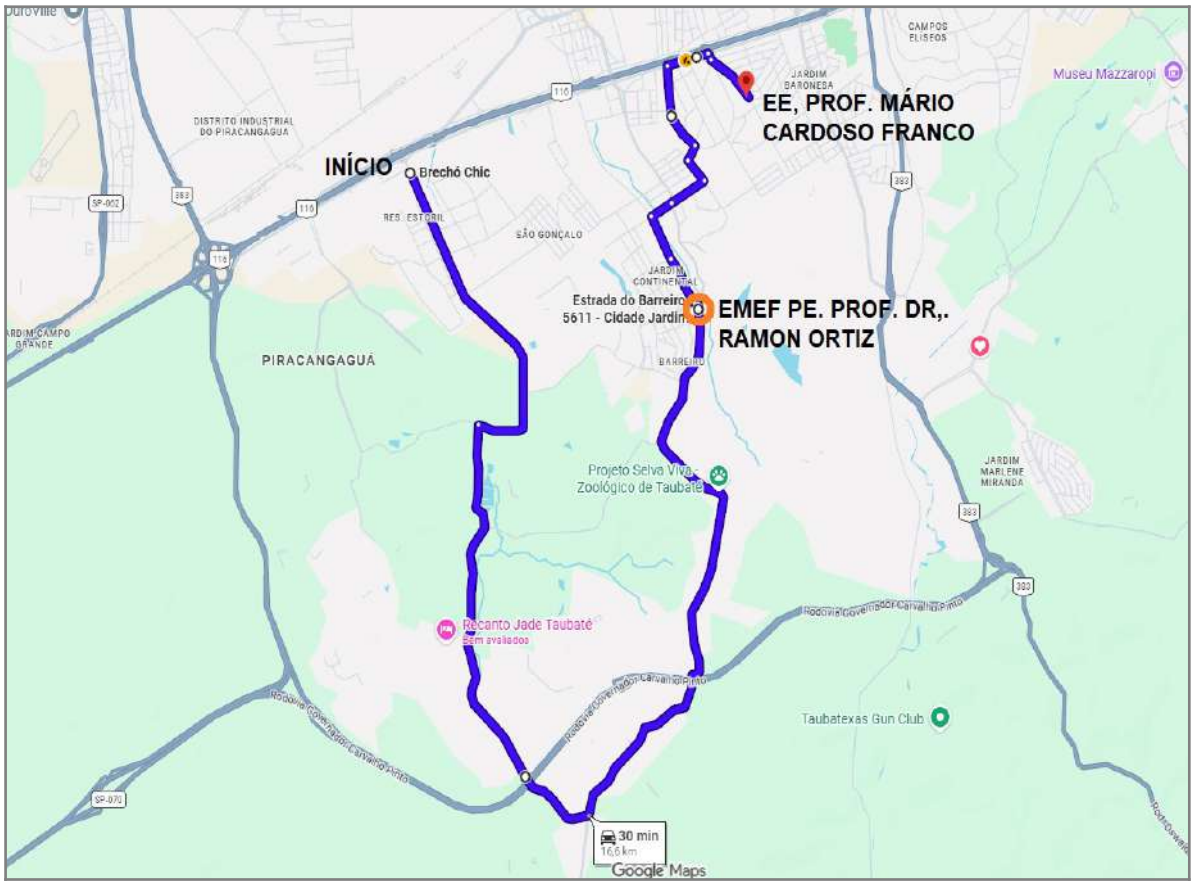

Prefeitura Municipal de Taubaté

Estado de São Paulo

Mapa linha Estoril x Cidade de Deus (16.2) - Trajeto de volta às 11h30



Mapa linha Estoril x Cidade de Deus (16.3) - Trajeto de volta às 16h20

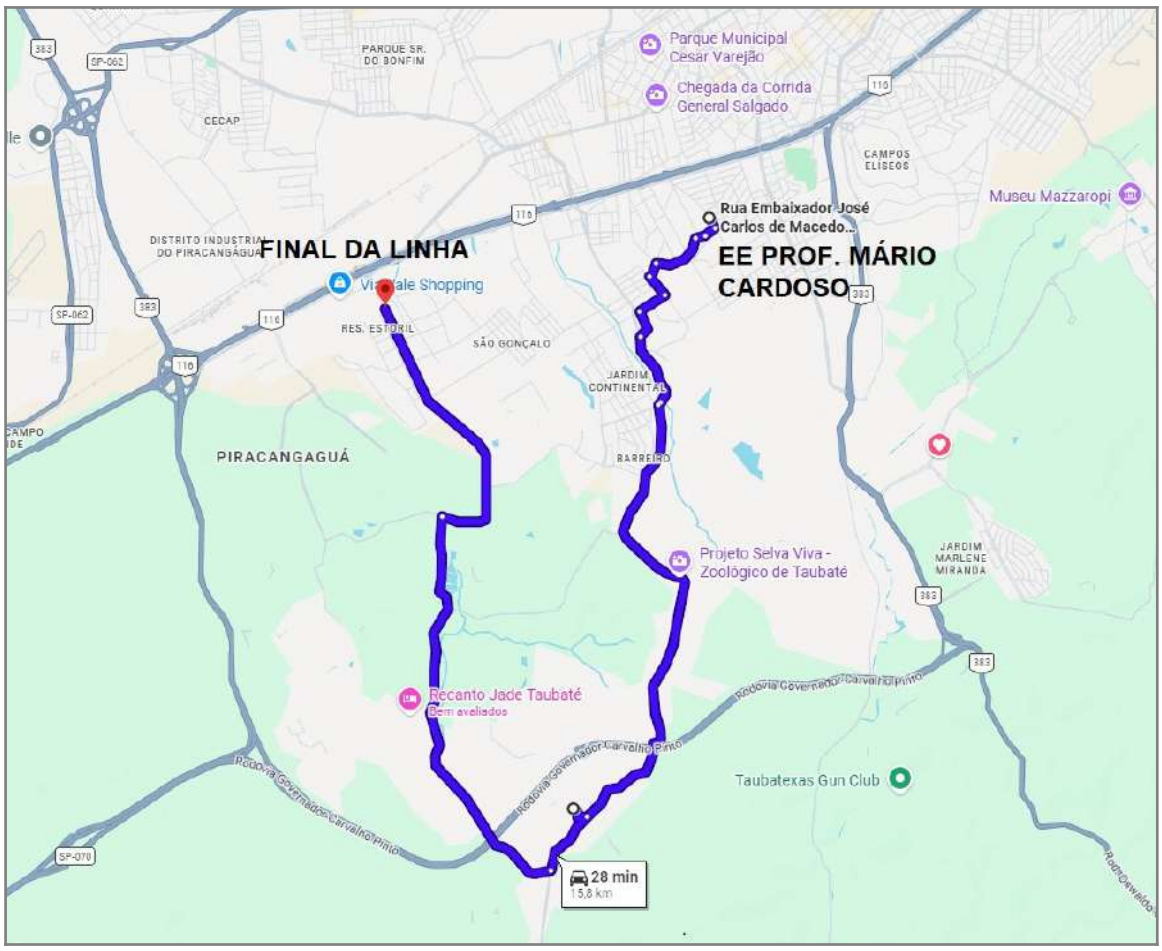

Prefeitura Municipal de Taubaté

Estado de São Paulo

ESCOLA EMEIEF MÁRIO LEMOS DE OLIVEIRA - Caieiras	
LINHA 41:	**REGISTRO x CAIEIRAS**
ESCOLA: **ENDEREÇO**	**EMEIEF MARIO LEMOS DE OLIVEIRA** Estrada Municipal Geraldo Cursino de Moura, nº 49 – bairro Caieiras Horário da escola: 7h00 às 11h30
Itinerários:	**Linha 8 -** O veículo deverá percorrer o trajeto entre o bairro Registro e a EMEIEF Mário Lemos de Oliveira no final da Estrada Municipal Geraldo Cursino de Moura.
Entrada da aula manhã:	Início às **6h30** na Estrada Municipal Geraldo Cursino de Moura – bairro Registro (Trecho lindeiro à Rod. Oswaldo Cruz) O veículo seguirá embarcando os estudantes pelo trajeto, desembarcando todos por volta das **6h50** no portão da EMEIEF Caieiras. Serão conduzidos cerca de 30 (trinta) estudantes nesse trajeto.
Saída nos dias: Segunda-feira; 9. **Quarta-feira;** 10. **Sexta-feira:**	Às **11h40** o veículo deverá estar na EMEIEF Caieiras para a saída dos estudantes. Fará o mesmo trajeto de volta até o bairro Registro. Serão cerca de 30 (trinta) alunos.
Saída nos dias: 1. **Terça-feira;** 2. **Quinta-feira:**	Às **12h20** o veículo deverá estar na EMEIEF Caieiras para a saída dos estudantes. Fará o mesmo trajeto de volta até o bairro Registro. Serão cerca de 30 (trinta) alunos. **Obs: nestes dois dias os alunos têm uma 6ª aula.**
Veículo:	1 (um) veículo com capacidade mínima de **31** assentos

ITINERÁRIOS SUGERIDOS

Itinerário de Ida – Bairro do Registro → Caieiras

Estrada Municipal Geraldo Cursino de Moura (6h30)
EMEIF Mário Lemos de Oliveira

Itinerário de Volta – Caieiras → Registro

EMEIF Mário Lemos de Oliveira
Estrada Municipal Geraldo Cursino de Moura

Prefeitura Municipal de Taubaté

Estado de São Paulo

Registro x Caieiras (8h00 a 17h00) 15,3 Km

Mapa linha Registro x Caieiras – ida e volta



Prefeitura Municipal de Taubaté

Estado de São Paulo

EMEF PROF. JOSÉ MARCONDES DE MOURA
Estrada Municipal Sete Voltas, Nº 15.000 – bairro Monjolinho

LINHA 42	**Km 17,5 (8h00 e 17h00)**
Horários de aula na escola:	Manhã → 08h00 às 11h30
	Tarde → 13h00 às 17h30
Itinerários:	**Linha do Km 17,5 x Escola Monjolinho**. Em função dos atuais estudantes residentes nessa região, o veículo deverá realizar os itinerários descritos nos períodos manhã e tarde.
Entrada manhã:	Às **8h00** e as 12h30 na estrada do Km 17,5 para iniciar o trajeto, chegando na Escola Monjolinho.
Saída tarde:	Às 11:30 e as **17h00** os estudantes terminam as aulas, embarcam no veículo que os levará de volta.
VEÍCULO:	MANHÃ → 1 (um) veículo com capacidade mínima de 19 assentos
	TARDE → 1 (um) veículo com capacidade mínima de 19 assentos

ITINERÁRIOS

Início manhã (6h30 e 12h30) → Km 17,5 x Monjolinho	**Itinerário de Volta (11h30 e 17h30) → Sentido Km 17,5**
29. Estrada vicinal Km 17,5 **30.** Estrada Municipal Sete Voltas	11. Estrada Municipal Sete Voltas 12.Estrada vicinal Km 17,5

Km 17,5 x Monjolinho (8h00, 11:30, 12:30 e 17h00) 4 Km

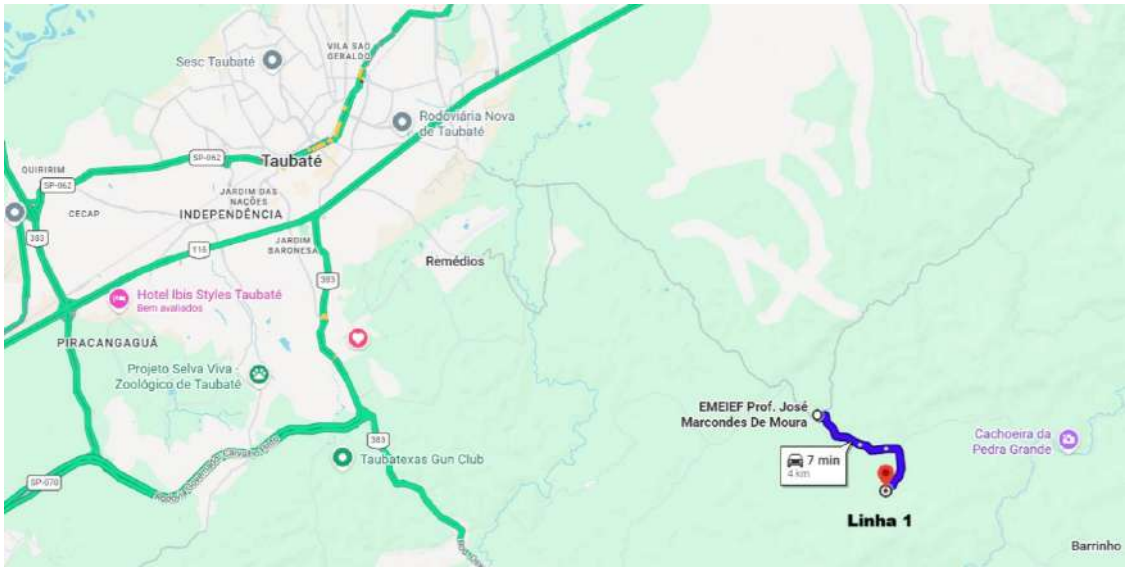

Prefeitura Municipal de Taubaté

Estado de São Paulo

EMEF PROF. JOSÉ MARCONDES DE MOURA
Estrada Municipal Sete Voltas, Nº 15.000 – bairro Monjolinho

LINHA 43:	**Pedra Grande (6h30, 07h30 e 16h00)**
Horários de aula na escola:	Manhã → 7h00 às 11h30
	Tarde → 13h30 às 17h30
Itinerários:	**Pedra Grande x Escola Monjolinho**. Em função dos atuais estudantes residentes nessa região, o veículo deverá realizar os itinerários descritos nos períodos manhã e tarde.
1ª Entrada manhã:	Às **6h30** na Estrada da Pedra Grande para iniciar o trajeto, chegando na Escola Monjolinho até as **6h55**.
2ª Entrada manhã:	Às **7h30** o veículo deverá estar no mesmo local de início da linha para levar uma segunda viagem com estudantes chegando na Escola Monjolinho até as **7h55**.
Saída da aula da tarde:	Às **16h00** o veículo deverá estar na Escola Monjolinho para levar embora os estudantes até o bairro Pedra Grande.
VEÍCULO:	MANHÃ → 1 (um) veículo com capacidade mínima de 50 assentos
	TARDE → 1 (um) veículo com capacidade mínima de 50 assentos

ITINERÁRIOS SUGERIDOS

Início manhã (6h30 e 7h30) → Pedra Grande x Monjolinho 3. Estrada Municipal da Pedra Grande 4. Rua Francisco Soares Lousada 5. Estrada Municipal Sete Voltas EMEF Monjolinho	**Itinerário de Volta (16:00) → Pedra Grande** 1. Estrada Municipal Sete Voltas 2. Rua Francisco Soares Lousada 3. Estrada Municipal da Pedra Grande

Pedra Grande x Macuco – 11,2 Km

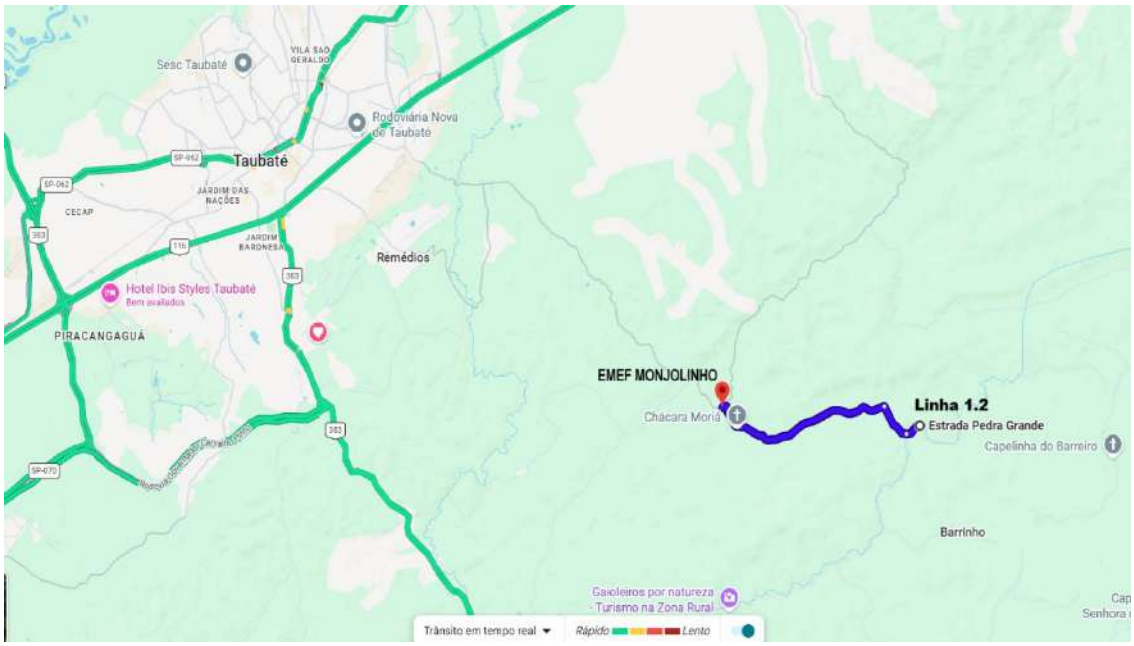

Prefeitura Municipal de Taubaté

Estado de São Paulo

EMEF PROF. JOSÉ MARCONDES DE MOURA **Estrada Municipal Sete Voltas, Nº 15.000 – bairro Monjolinho**	
LINHA 44:	**Borba (6h15, 11h25 e 17h00)**
Horários de aula na escola:	Manhã → 7h00 às 11h30
	Tarde → 13h30 às 17h30
Itinerários:	**Borba x Escola Monjolinho**. Em função dos atuais estudantes residentes nessa região, o veículo deverá realizar os itinerários descritos nos períodos manhã e tarde.
Entrada manhã:	Às **6h15** na Estrada Dr. José Gomes Vieira para iniciar o trajeto, chegando na Escola Monjolinho até as **6h55**.
Saída manhã:	Às **11h25** os estudantes terminam as aulas, embarcam no veículo que os levará de volta ao bairro do Borba.
Entrada tarde:	Às **12h20** o veículo deverá estar na Estrada Municipal Pinhão do Borba para iniciar o trajeto, chegando na Escola Monjolinho até as **12h55**.
Saída da aula da tarde:	Às **17h00** o veículo deverá estar na Escola Monjolinho para levar embora os alunos até o bairro do Borba.
VEÍCULO:	MANHÃ → 1 (um) veículo com capacidade mínima de 21 assentos
	TARDE → 1 (um) veículo com capacidade mínima de 21 assentos

ITINERÁRIOS SUGERIDOS

Início manhã (6h30) → Pedra Grande x Monjolinho	**Itinerário de Volta (11h30 e 17h00) → Pedra Grande**
8. Estrada Municipal Pinhão do Una 9. Estrada Dr josé Gomes vieira 10. Estrada Mun. Dr. Professor José Cembraneli 11. Estrada Mun. Pinhão do Borba 12. Estrada Mun. do Monjolinho 13. EMEF Monjolinho	6. Estrada Municipal Pinhão do Una 7. Estrada Dr josé Gomes vieira 8. Estrada Mun. Dr. Professor José Cembraneli 9. Estrada Mun. Pinhão do Borba 10. Estrada Mun. do Monjolinho 11. EMEF Monjolinho

Borba x Monjolinho (06h15, 11h25, 12:20 e 17h00) – 16,4 Km



Prefeitura Municipal de Taubaté

Estado de São Paulo

EMEF PROF. JOSÉ MARCONDES DE MOURA **Estrada Municipal Sete Voltas, Nº 15.000 – bairro Monjolinho**	
LINHA 45:	**Borba (12h20)**
Horários de aula na escola:	Manhã → 7h00 às 11h30
	Tarde → 13h00 às 17h30
Itinerários:	**Borba x Escola Monjolinho**. Em função dos atuais estudantes residentes nessa região, o veículo deverá realizar os itinerários descritos no períodos tarde.
Entrada tarde:	Às **12h20** o veículo deverá estar na Estrada Municipal Pinhão do Borba para iniciar o trajeto, chegando na Escola Monjolinho até as **12h55**.
	TARDE → 1 (um) veículo com capacidade mínima de 8 assentos

ITINERÁRIOS SUGERIDOS

	Itinerário de Volta (12h20) → Pedra Grande 12. Estrada Municipal Pinhão do Una 13. Estrada Dr josé Gomes vieira 14. Estrada Mun. Dr. Professor José Cembraneli 15. Estrada Mun. Pinhão do Borba 16. Estrada Mun. do Monjolinho 17. EMEF Monjolinho

Borba x Monjolinho (12h20) – 16,4 Km



Prefeitura Municipal de Taubaté

Estado de São Paulo

EMEF PROF. JOSÉ MARCONDES DE MOURA **Estrada Municipal Sete Voltas, Nº 15.000 – bairro Monjolinho**	
LINHA 45:	**Bairro Monjolinho (8h00, 11h30 e 17h00)**
Horários de aula na escola:	Manhã → 7h00 às 11h30
	Tarde → 13h30 às 17h30
Itinerários:	**Bairro Monjolinho x Escola Monjolinho**. Esse veículo faz apoio na linha da Estrada Sete Voltas
Entrada manhã:	Às **8h00** na Estrada Municipal Sete Voltas (Km 12,5) para iniciar o trajeto, chegando na Escola Monjolinho até as 8h20.
Saída manhã:	Às **11h30** os estudantes terminam as aulas, embarcam no veículo que os levará de volta.
Saída da aula da tarde:	Às **17h00** os estudantes terminam as aulas, embarcam no veículo que os levará de volta na Estrada Municipal Sete Voltas até o Km 12,5.
VEÍCULO:	MANHÃ → 1 (um) veículo com capacidade mínima de 37 assentos
	TARDE → 1 (um) veículo com capacidade mínima de 37 assentos

ITINERÁRIOS SUGERIDOS

Início manhã (8h00) → Estrada Sete Voltas (bairro Monjolinho x EMEF Monjolinho 7. Estrada Municipal Sete Voltas (km 12,5) 8. Estrada Municipal Sete Voltas até EMEF Monjolinho	**Itinerário de Volta (11h30 e 17h00) → Borba** 4. Estrada Municipal Sete Voltas 5. Estrada Municipal Sete Voltas até Km 12,5

Bairro Monjolinho x EMEF Monjolinho (08h00, 11h30 e 17h00) – 9 Km



Prefeitura Municipal de Taubaté

Estado de São Paulo

EMEF PROF. JOSÉ MARCONDES DE MOURA Estrada Municipal Sete Voltas, Nº 15.000 – bairro Monjolinho	
LINHA 47:	**Ipiranga (6h20, 8h00, 13h00 e 17h00)**
Horários de aula na escola:	Manhã → 7h00 às 11h30
	Tarde → 13h00 às 17h30
Itinerários:	**Ipiranga x Escola Monjolinho**. Esse veículo faz a linha do Una/Ipiranga até a EMEF Monjolinho.
1ª Entrada manhã:	Às **6h20** na Estrada Municipal do Una para iniciar o trajeto, chegando na Escola até **6h55**.
2ª Entrada manhã:	O veículo fará novamente o mesmo percurso, às **8h00** para levar os estudantes desse horário.
Saída manhã:	Às **11h30** os estudantes terminam as aulas, embarcam no veículo que os levará de volta para o Ipiranga/Una.
Saída da aula da tarde:	Às **17h00** o veículo deverá estar na Escola Monjolinho para levar embora os estudantes de volta ao bairro do Una.
VEÍCULO:	MANHÃ 1 → (um) veículo com capacidade mínima de 59 assentos
	TARDE 1→ (um) veículo com capacidade mínima de 59 assentos

ITINERÁRIOS SUGERIDOS

Início manhã (6h20 e 8h00) → Una x Monjolinho 8. Estrada Municipal do Una 9. Estrada Municipal Sete Voltas (bairro Ipiranga) EMEF Monjolinho	**Itinerário de Volta (11h30 e 17h00→ Borba** 9. Estrada Municipal Sete Voltas 10. Estrada Municipal do Una

Ipiranga x Monjolinho (06h20, 08h00 e 17h00) – 12,6 Km



Prefeitura Municipal de Taubaté

Estado de São Paulo

EMEF PROF. JOSÉ MARCONDES DE MOURA Estrada Municipal Sete Voltas, Nº 15.000 – bairro Monjolinho	
LINHA 48:	**Ipiranga (16h00) Apoio**
Horários de aula na escola:	Manhã → 7h00 às 11h30
	Tarde → 13h00 às 17h30
Itinerários:	**Linha 3.4 Ipiranga x Escola Monjolinho**. Esse veículo faz a saída na linha do Una/Ipiranga
Saída da tarde:	**16h00 -** O veículo deverá estar na Escola Monjolinho para levar embora os alunos ate a Estrada do Borba.
	TARDE → 1 (um) veículo com capacidade mínima de 16 **(dezesseis)** assentos

ITINERÁRIOS SUGERIDOS

	Itinerário de Volta (16h00) → Ipiranga 8. Estrada Municipal Sete Voltas 9. Estrada Municipal Dr. José Luis Cembranelli 10. Estrada Municipal do Borba até o Sitio Paraíso

Ipiranga x Monjolinho (16h00) – Apoio 9,5 Km

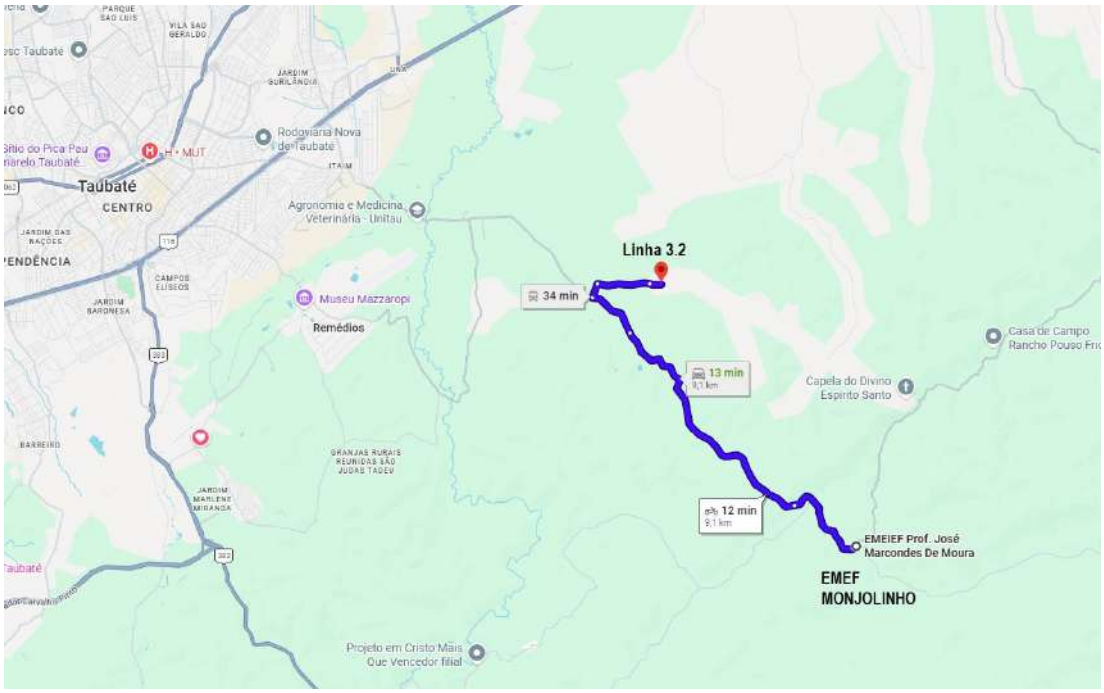

Prefeitura Municipal de Taubaté

Estado de São Paulo

EMEF PROF. JOSÉ MARCONDES DE MOURA Estrada Municipal Sete Voltas, Nº 15.000 – bairro Monjolinho	
LINHA 49:	**Macuco/Pouso Frio (6h20 e 11h30)**
Horários de aula na escola:	Manhã → 7h00 às 11h30
Itinerários:	**Linha 49: Macuco/Pouso Frio x Escola Monjolinho**. Esse veículo inicia na Estrada Municipal do Macuco, às 6h30, passando pelo bairro Pouso Frio até a EMEF Monjolinho
Entrada da aula manhã:	Às **6h30** na Estrada Municipal do Macuco (Capela de S. Sebastião) para iniciar o trajeto, chegando na Escola até **6h55**.
Saída manhã:	Às **11h30** os estudantes terminam as aulas, embarcam no veículo que os levará de volta para o bairro do Macuco.
Passageiros dentro do veículo:	Manhã =14 Alunos
VEÍCULO:	MANHÃ → 1 (um) veículo com capacidade mínima de 16 **(dezesseis)** assentos

ITINERÁRIOS SUGERIDOS

Itinerário de ida (6h30) → Macuco/Pouso Frio x Monjolinho	**Itinerário de Volta (11h30) → Macuco**
4. Estrada Municipal do Macuco (na capela de S. Sebastião) 5. Estrada Municipal do Pouso Frio EMEF Monjolinho	4. Estrada Municipal do Pouso Frio 5. Estrada Municipal do Macuco

Macuco/Pouso Frio x Monjolinho (06h30 e 11h30) - 21 km

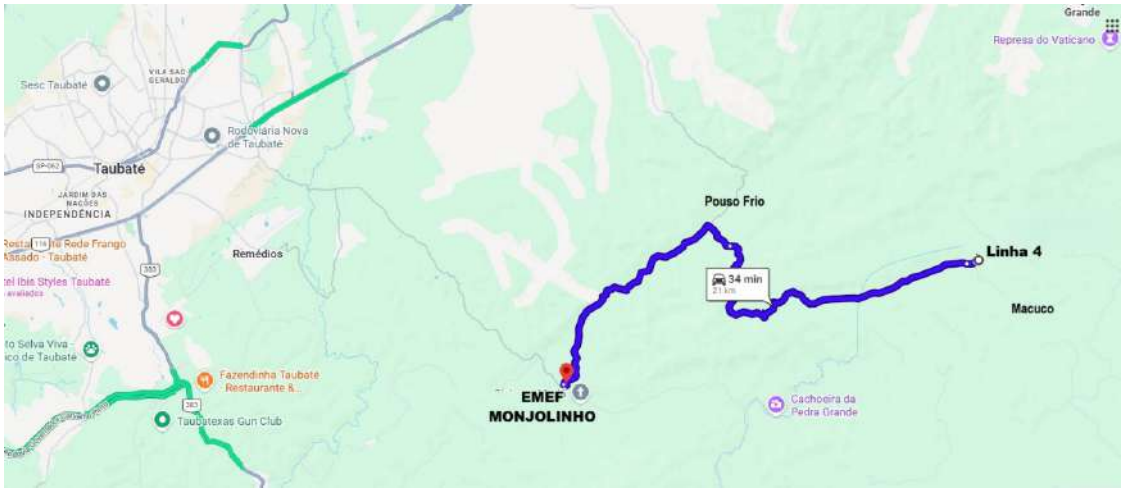

Esta linha tem início na Capela de São Sebastião do bairro do Macuco (6h30) e percorre o caminho via bairro do Pouso Frio.

Prefeitura Municipal de Taubaté

Estado de São Paulo

EMEF PROF. JOSÉ MARCONDES DE MOURA **Estrada Municipal Sete Voltas, Nº 15.000 – bairro Monjolinho**	
LINHA 50:	**Pedra Grande (6h10, 12h30 e 16h00)**
Horários de aula na escola:	Manhã → 7h00 às 11h30
	Tarde → 12h30 e 16h00
Itinerários:	**Pedra Grande x Monjolinho**. Esse veículo inicia na Estrada Municipal Pedra Grande (Estrada vicinal da Chácara do Davi Junior – à direita do Bar da Pedra Grande) às 6h10, indo até EMEF Monjolinho
Entrada da aula manhã:	Às **6h10** na Estrada Municipal da Pedra Grande (Estrada vicinal da Chácara do Davi Junior – à direita do Bar da Pedra Grande), bairro Pedra Grande, para iniciar o trajeto, chegando na Escola até **6h55**.
Saída manhã:	Às **12h30** os estudantes terminam as aulas, embarcam no veículo que os levará de volta para o bairro Pedra Grande.
Saída tarde:	Às **16h00** o veículo deverá estar na Escola Monjolinho para levar os estudantes embora.
VEÍCULO:	MANHÃ → 1 (um) veículo com capacidade mínima de 40 assentos
	TARDE → 1 (um) veículo com capacidade mínima de 40 assentos

ITINERÁRIOS SUGERIDOS

Itinerário de ida (6h10) → Pedra Grande x Monjolinho	**Itinerário de Volta (12h30 e 16h00) → Pedra Grande**
5. Estrada Municipal da Pedra Grande (Estrada vicinal da Chácara do Davi Junior – à direita do Bar da Pedra Grande) 6. Estrada Municipal da Pedra Grande (sentido Macuco) até a Capela. retorna 7. Estrada Municipal da Pedra Grande 8. Rua Francisco Soares Lousada 9. Estrada Municipal do Sete Voltas EMEF Monjolinho	5. Estrada Municipal do Sete Voltas 6. Rua Francisco Soares Lousada 7. Estrada Municipal da Pedra Grande 8. Estrada Municipal da Pedra Grande (sentido Macuco) até a Capela 9. Estrada Municipal da Pedra Grande (Estrada vicinal da Chácara do Davi Junior – à direita do Bar da Pedra Grande)

Pedra Grande x Monjolinho (06h10, 12h30 e 16h00) – 12,6 Km

Prefeitura Municipal de Taubaté

Estado de São Paulo

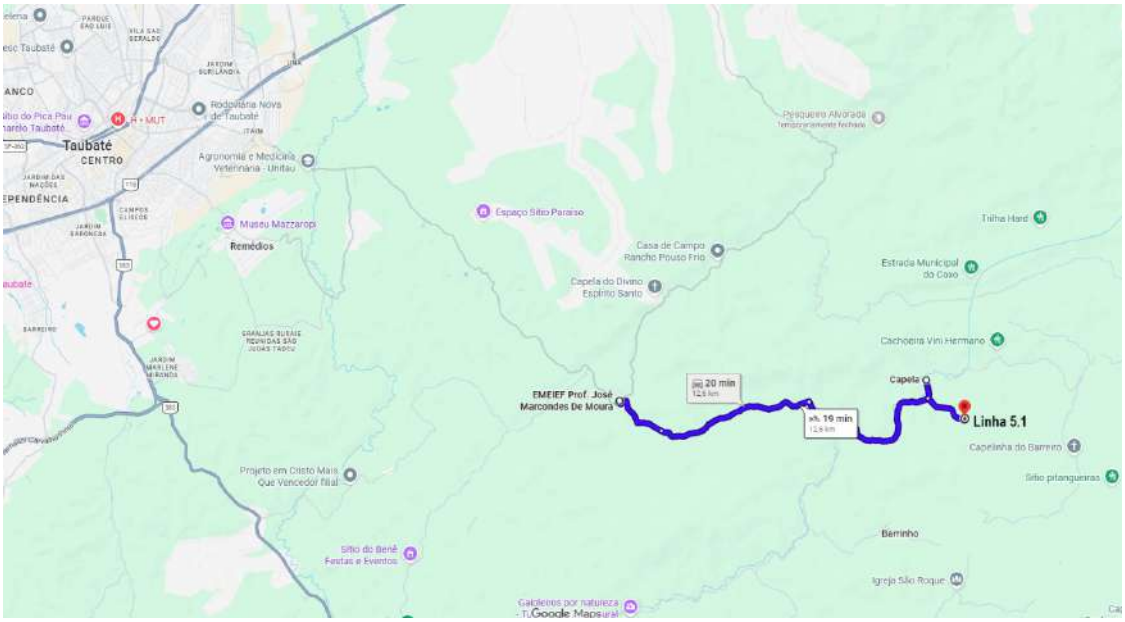

EMEF PROF. JOSÉ MARCONDES DE MOURA **Estrada Municipal Sete Voltas, Nº 15.000 – bairro Monjolinho**	
LINHA 51:	**Pedra Grande (11h30 e 17h00)**
Horários de aula na escola:	Manhã → 7h00 às 11h30
	Tarde → 13h00 às 17h30
Itinerários:	**Pedra Grande x Monjolinho**. Esse veículo inicia na Escola Monjolinho às 11h30.
Saída da aula manhã:	Às **11h30** na Escola Monjolinho para levar embora os estudantes até o bairro Pedra Grande.
Saída da aula tarde:	Às **17h00** os estudantes terminam as aulas, embarcam no veículo que os levará de volta para o bairro Pedra Grande.
VEÍCULO:	MANHÃ → 1 (um) veículo com capacidade mínima de 17 assentos
	TARDE → 1 (um) veículo com capacidade mínima de 17 assentos

ITINERÁRIOS SUGERIDOS

	Itinerário de Volta (11h30 e 17h00) → Pedra Grande 2. Estrada Municipal do Sete Voltas 3. Rua Francisco Soares Lousada 4. Estrada Municipal da Pedra Grande

Pedra Grande x Monjolinho - (11h30 e 17h00) – 7,3 Km

Prefeitura Municipal de Taubaté

Estado de São Paulo

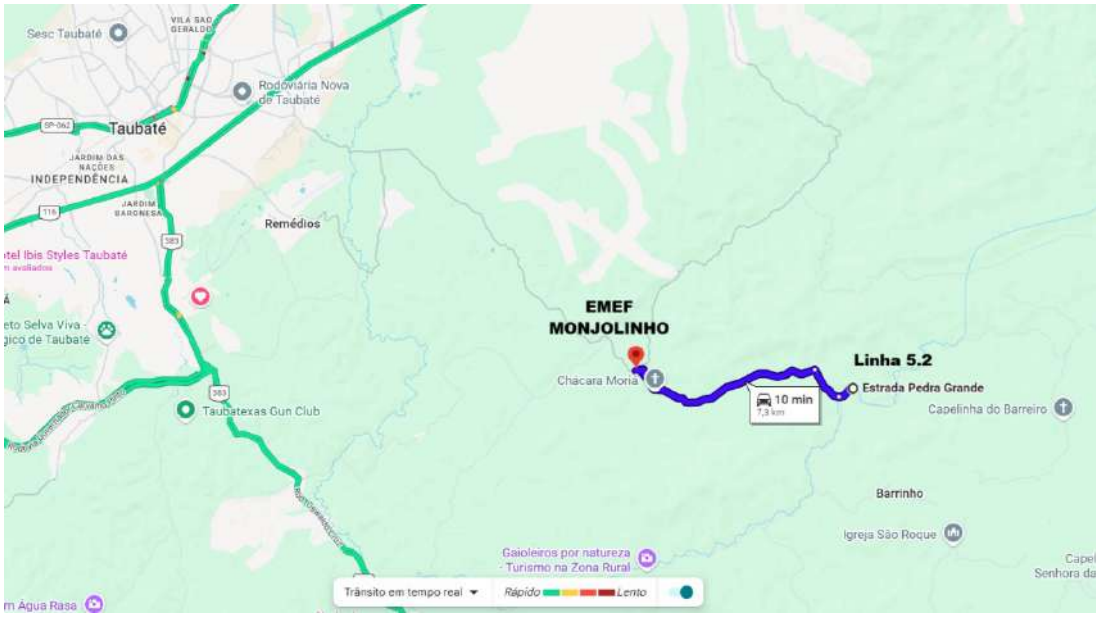

EMEF PROF. JOSÉ MARCONDES DE MOURA **Estrada Municipal Sete Voltas, Nº 15.000 – bairro Monjolinho**	
LINHA 52:	**Mangalot (06h20 e 16h50)**
Horários de aula na escola:	Manhã → 7h00 às 11h30
	Tarde → 13h00 às 17h00
Itinerários:	**Mangalot x Monjolinho**. Esse veículo inicia na Estrada vicinal junto à Igreja do bairro Mangalot (1300 metros para dentro) às **6h20** com destino à EMEF Monjolinho.
Entrada aula manhã:	Às **6h20** o veículo inicia o itinerário na Estrada vicinal junto à Igreja do bairro Mangalot (1300 metros para dentro) com destino à EMEF Monjolinho
Saída da aula tarde:	Às **16h50** os estudantes terminam as aulas na EMEF Monjolinho, embarcam no veículo que os levará de volta para o bairro Mangalot.
VEÍCULO:	MANHÃ → 1 (um) veículo com capacidade mínima de 11 assentos
	TARDE → 1 (um) veículo com capacidade mínima de 11 assentos

ITINERÁRIOS SUGERIDOS

Itinerário de ida (6h20) → Mangalot x Monjolinho	**Itinerário de Volta (11h30) → Mangalot**
2. Estrada vicinal junto a Igreja do bairro Mangalot 3. Estrada Municipal do Mangalot 4. Estrada do Taboão 5. Estrada Municipal João Pasin 6. Estrada Municipal Sete Voltas EMEF Monjolinho	4. Estrada Municipal do Sete Voltas 5. Estrada Municipal João Pasin 6. Estrada Municipal do Taboão 7. Estrada Municipal do Mangalot 7. Estrada vicinal junto a Igreja do bairro Mangalot

Prefeitura Municipal de Taubaté

Estado de São Paulo

Mangalot x Monjolinho (6h20 e 16h50) - 9,8 Km

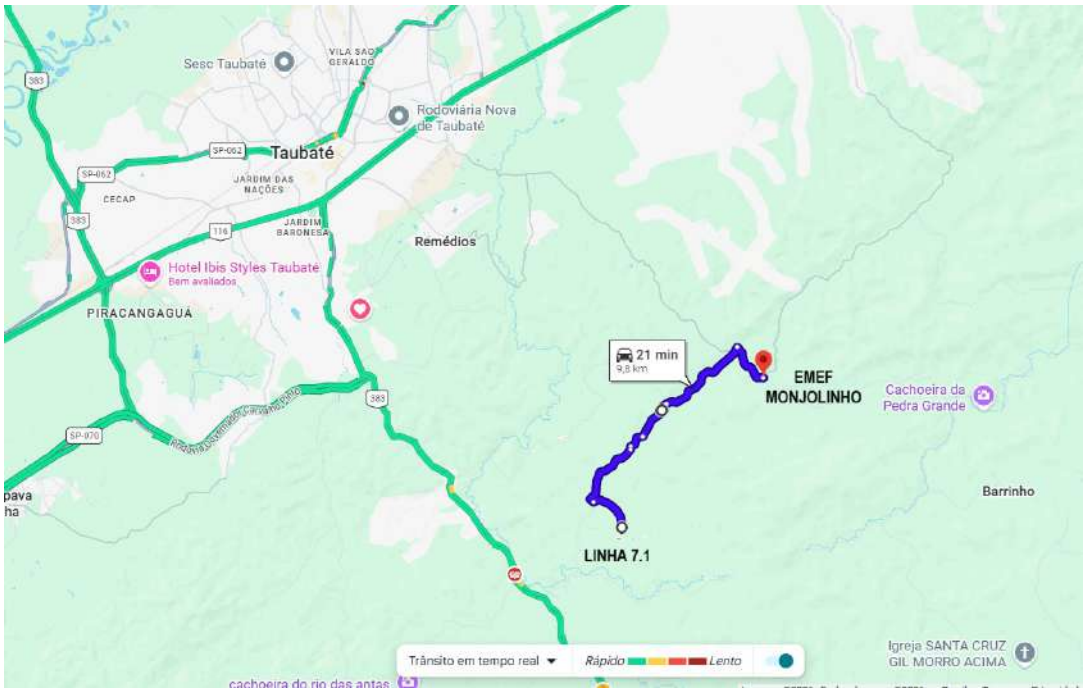

EMEF PROF. JOSÉ MARCONDES DE MOURA Estrada Municipal Sete Voltas, Nº 15.000 – bairro Monjolinho	
LINHA 53:	**Pasin (07h05 e 16h50)**
Horários de aula na escola:	Manhã → 7h00 às 11h30
	Tarde → 12h30 às 17h00
Itinerários:	**Estrada Municipal Geraldo Cursino de Moura x Monjolinho**. Esse veículo inicia às **7h05** na Estrada Municipal Geraldo Cursino de Moura, a 100 (cem) metros da entrada para a Estrada do Taboão, com destino à EMEF Monjolinho.
Entrada aula manhã:	Às **7h05** o veículo inicia o itinerário na Estrada Municipal Geraldo Cursino de Moura, a 100 (cem) metros da entrada para a Estrada do Taboão, com destino à EMEF Monjolinho.
Saída da aula tarde:	Às **16h50** os estudantes terminam as aulas na EMEF Monjolinho, embarcam no veículo que os levará de volta para a Estrada Municipal Geraldo Cursino de Moura.
VEÍCULO:	MANHÃ → 1 (um) veículo com capacidade mínima de 22 assentos
	TARDE → 1 (um) veículo com capacidade mínima de 22 assentos

ITINERÁRIOS SUGERIDOS

Itinerário de ida (7h05) → Estrada Municipal Geraldo Cursino de Moura (bairro Registro) x Monjolinho	**Itinerário de Volta (16h50) → Estrada Municipal Geraldo Cursino de Moura (Registro)**
3. Estrada Municipal Geraldo Cursino de Moura (bairro do Registro) 4. Estrada Municipal do Taboão 5. Estrada Municipal João Pasin 6. Estrada Municipal Sete Voltas	e) Estrada Municipal do Sete Voltas f) Estrada Municipal João Pasin g) Estrada Municipal do Taboão h) Estrada Municipal Geraldo Cursino de Moura (bairro do Registro)

EMEF Monjolinho	

Pasin x Monjolinho (7h05 e 16h50) – 11,7 Km



EMEF PROF. JOSÉ MARCONDES DE MOURA **Estrada Municipal Sete Voltas, Nº 15.000 – bairro Monjolinho**	
LINHA 54:	**Estrada Mun. Jonas Siqueira Vieira (06h10 e 17h00)**
Horários de aula na escola:	Manhã → 7h00 às 11h30
	Tarde → 12h30 às 17h00
Itinerários:	**Estrada Municipal Jonas Siqueira Vieira x Monjolinho**. Esse veículo inicia às **6h10** na Estrada Municipal Jonas Siqueira Vieira, com destino à EMEF Monjolinho.
Entrada aula manhã:	Às **6h10** o veículo inicia o itinerário na Estrada Municipal Jonas Siqueira Vieira, com destino à EMEF Monjolinho.
Saída da aula tarde:	Às **17h00** os estudantes terminam as aulas na EMEF Monjolinho, embarcam no veículo que os levará de volta para a Estrada Municipal Jonas Siqueira Vieira.
VEÍCULO:	MANHÃ → 1 (um) veículo com capacidade mínima de 10 assentos
	TARDE → 1 (um) veículo com capacidade mínima de 10 assentos

ITINERÁRIOS SUGERIDOS

Itinerário de ida (6h10) → Estrada Municipal Jonas Siqueira Vieira x Monjolinho	**Itinerário de Volta (17h00) → Estrada Municipal Jonas Siqueira Vieira**
• Estrada Municipal Jonas Siqueira Vieira (bairro Bom Jesus do Ipiranga) • Estrada Municipal Sete Voltas EMEF Monjolinho	• Estrada Municipal do Sete Voltas • Estrada Municipal Jonas Siqueira Vieira (bairro Bom Jesus do Ipiranga)

Prefeitura Municipal de Taubaté

Estado de São Paulo

Estrada do Jonas x Monjolinho (6h10 e 17h00) – 9,9 Km

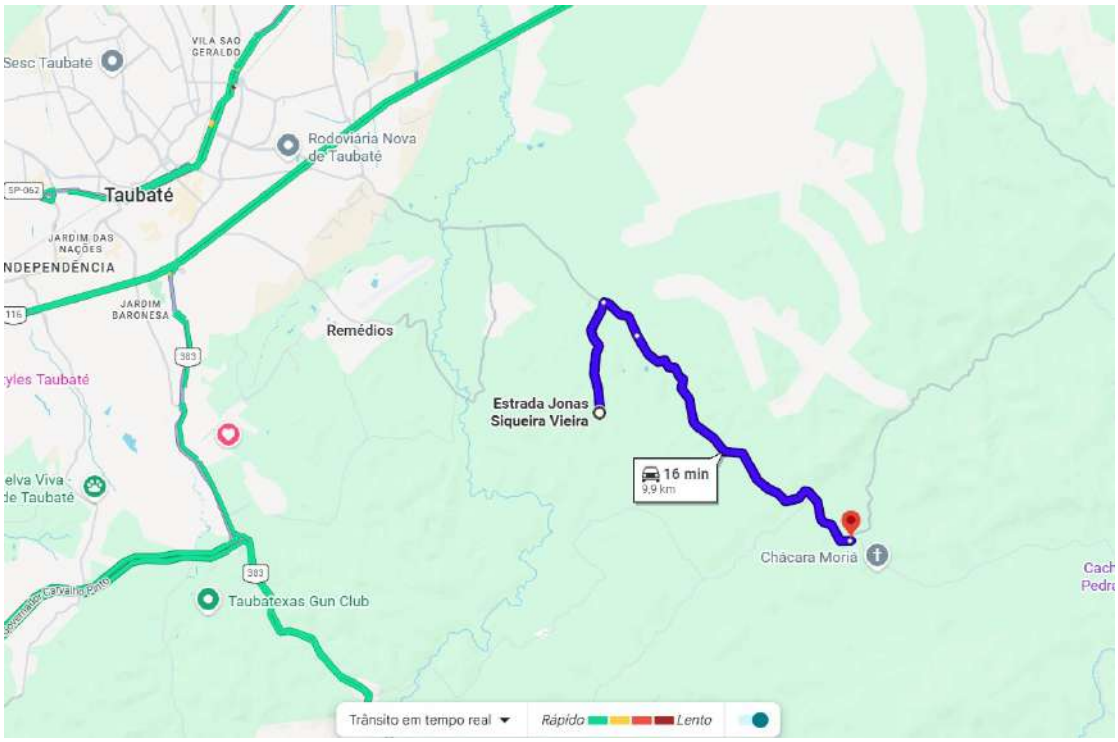

EMEF PROF. JOSÉ MARCONDES DE MOURA Estrada Municipal Sete Voltas, Nº 15.000 – bairro Monjolinho	
LINHA 55:	**Escola Madre Cecília (07h05 e 10h50)**
Itinerários:	**Monjolinho x Escola Madre Cecília**. Esse veículo levará estudantes da EMEF Monjolinho até a Escola Madre Cecília. Serviço de transporte de alunos matriculados na EMEIEF Prof. José Marcondes de Moura - Monjolinho para Atendimento Escolar Especializado, realizado na EMEEEIF Madre Cecília em dias da semana, de segunda a sexta-feira, e com horários específicos, os quais poderão sofrer alterações e/ou cancelamentos.
Entrada aula manhã:	Às **7h05** o veículo inicia o itinerário na EMEF Monjolinho com destino à Escola Madre Cecília.
Saída manhã:	Às **10h50** o veículo inicia o itinerário de volta para a EMEF Monjolinho.
VEÍCULO:	MANHÃ → 1 (um) veículo com capacidade mínima de 5 assentos

ITINERÁRIOS SUGERIDOS

Itinerário de ida (7h05) → EMEF Monjolinho x Escola Madre Cecília • Estrada Municipal Sete Voltas • Estrada Municipal Prof. José Luis Cembranelli • Av. Dom Pedro I túnel	**Itinerário de volta (10h50) → Escola Madre Cecília x EMEF Monjolinho** • Estrada Municipal Francisco Alves Monteiro • Av. Independência

Prefeitura Municipal de Taubaté

Estado de São Paulo

• Av. Brig. José Vicente de Faria Lima rotatória • Av. Brig. José Vicente de Faria Lima • Av. Bandeirantes • Av. Assis Chateaubriand • Av. Independência • Av. Francisco Alves Monteiro	• Av. Assis Chateaubriand • Av. Dom Pedro I • Estrada Municipal Prof. José Luis Cembranelli • Estrada Municipal Sete Voltas

Monjolinho x Madre Cecília (7h05 e 10h50) - 24,3 Km

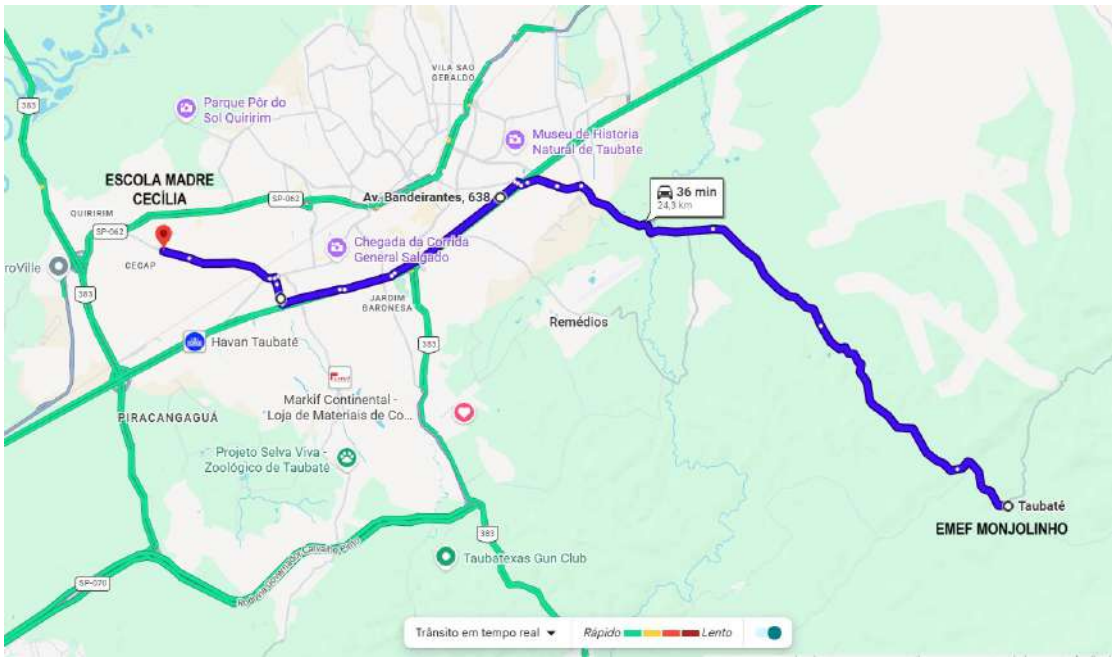

EMEF PROF. JOSÉ MARCONDES DE MOURA **Estrada Municipal Sete Voltas, Nº 15.000 – bairro Monjolinho**	
LINHA 56:	**EE PROF. ANTONIO MAGALHÃES BASTOS e EE PROF. GENTIL DE CAMARGO (7h00 e 16h30)**
Itinerários:	**EMEFF Monjolinho** x EE Prof. Antônio Magalhães Bastos Esse veículo levará estudantes do Monjolinho (zona rural) para a Escola Estadual Prof. Antônio Magalhães Bastos, no bairro São Pedro (zona urbana)
Entrada manhã:	Às **7h00** o veículo inicia o itinerário na EMEF Monjolinho, com destino à Escola Estadual Prof. Antônio Magalhães Bastos, no bairro São Pedro (zona urbana). Nesse trajeto ele passará pela EE Prof. Gentil de Camargo, onde desembarcará estudantes.
Saída tarde:	Às **16h30** o veículo inicia o itinerário na Escola Estadual Prof. Antônio Magalhães Bastos, no bairro São Pedro (zona urbana), passa pela EE Prof. Gentil de Camargo, e segue destino para a EMEF Monjolinho.
VEÍCULO:	MANHÃ → 1 (um) veículo com capacidade mínima de 36 **(quarenta e quatro)** assentos Tarde → 1 (um) veículo com capacidade mínima de 36 **(quarenta e quatro)**

ITINERÁRIOS SUGERIDOS

Itinerário de ida (7h00) → EMEF Monjolinho x EE Prof. Antonio Magalhães Bastos (17,0Km)	**Itinerário de volta (16h30) → EE Prof. Antonio Magalhães Bastos x EMEF Monjolinho (16,3Km)**

g) Estrada Municipal Sete Voltas h) Estrada Municipal Dr. José Luís Cembranelli i) Av. Joaquim Ferreira da Silva j) Rua Ten. Mauro Francisco dos Santos EE PROF. GENTIL DE CAMARGO k) Rua Trajano Dias Cardoso l) Rua Armando de Moura m) Av. Dom Pedro I n) Rua Itacolomi o) Av. Cel. Francisco Gomes Vieira EE PROF. ANTONIO MAGALHÃES BASTOS	8. Av. Cel. Francisco Gomes Vieira 9. Av. Marechal Rondon 10. Av. Oswaldo Aranha 11. Av. Dom Pedro I 12. Estrada Municipal Dr. José Luis Cembranelli EE PROF. GENTIL DE CAMARGO 13. Estrada Municipal Dr. José Luis Cembranelli 14. Sete Voltas EMEF Monjolinho

Monjolinho x EE Prof Antonio Magalhães Bastos (7h00 e 16h30) – 17,6 KM



EMEF PROF. JOSÉ MARCONDES DE MOURA **Estrada Municipal Sete Voltas, Nº 15.000 – bairro Monjolinho**	
LINHA 57:	**EE PROF. ANTONIO DE MOURA ABUD (6h15 e 16h30)**
Itinerários:	EMEFF Monjolinho x **EE Prof. Antonio de Moura Abud**. Esse veículo levará estudantes do Monjolinho (zona rural) para a Escola Estadual Prof. Antonio de Moura Abud no bairro Jardim América (zona urbana)
Entrada manhã:	Às **6h15** o veículo inicia o itinerário na EMEF Monjolinho, com destino à Escola Estadual Prof. Antônio de Moura Abud, no bairro Jd. América (zona urbana)
Saída tarde:	Às **16h30** o veículo inicia o itinerário na Escola Estadual Prof. Antônio de Moura Abud, bairro Jd. América (zona urbana) e segue destino para a EMEF Monjolinho levando os estudantes de volta.
VEÍCULO:	MANHÃ → 1 (um) veículo com capacidade mínima de 10 assentos Tarde → 1 (um) veículo com capacidade mínima de 10 **assentos**

ITINERÁRIOS SUGERIDOS

Itinerário de ida (6h15) → EMEF Monjolinho x EE Prof. Antônio de Moura Abud	**Itinerário de volta (16h30) → EE Prof. Antônio de Mora Abud x EMEF Monjolinho**
6. Estrada Municipal Sete Voltas	3. AV. Antídio de Aguiar

7. Estrada Municipal Dr. José Luís Cembranelli 8. Av. Marcílio Siqueira Frade 9. Rua José Estácio de Moura Guimarães 10. Av. Maria Aparecida Francisca de Jesus 11. Av. Antídio de Aguiar EE PROF. ANTONIO DE MOURA ABUD	4. Av. Maria Aparecida Francisca de Jesus 5. Rua José Estácio de Moura Guimarães 6. Av. Marcílio Siqueira Frade 7. Estrada Municipal Dr. José Luis Cembranelli 8. Estrada Municipal Sete Voltas EMEF Monjolinho

Monjolinho x EE Prof. Antonio Moura Abud (6h15 e 16h30) – 16,2 Km

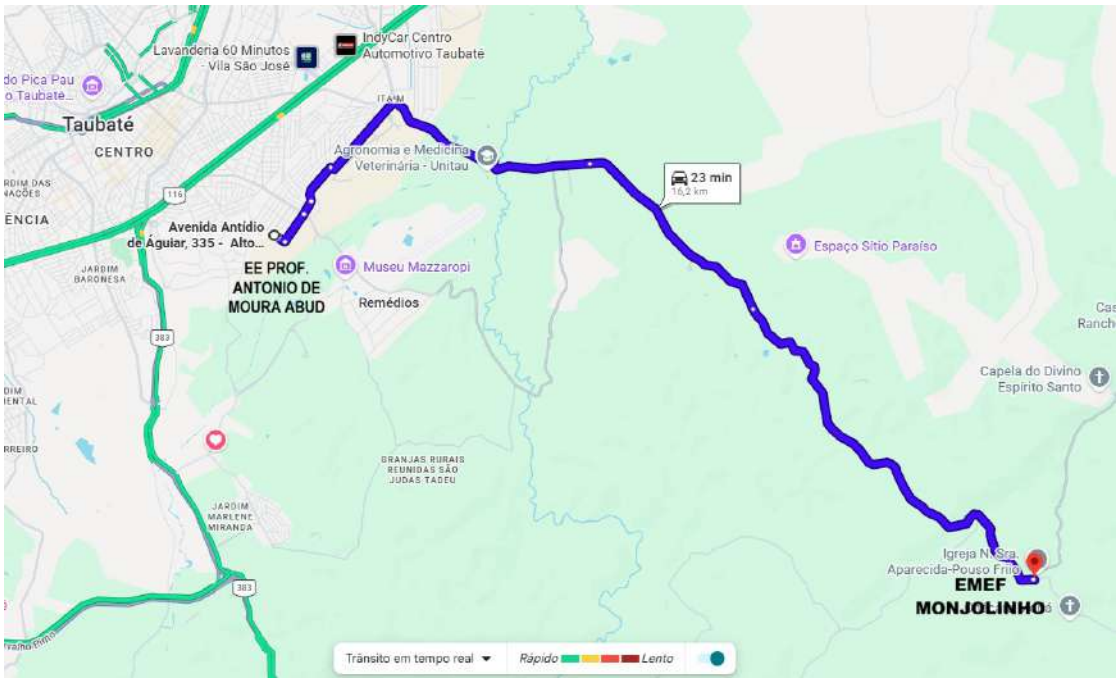

EE PROF. JOSÉ MAZELLA

Rodovia Oswaldo Cruz, Km 15 – bairro Registro

LINHA 58:	**CAEIRAS (6h10 e 16h30)**
Itinerários:	**Caeiras.** Esse veículo levará estudantes do bairro Caeiras para a Escola Estadual Prof. José Mazella, no bairro Registro. (zona rural)
Entrada manhã:	Às **6h15** o veículo inicia o itinerário na Igreja do Caeiras, na Estrada Municipal do Caeiras, com destino à Escola Estadual Prof. José Mazella, no bairro do Registro (zona rural)
Saida manhã:	Às **16h30** o veículo inicia o itinerário na Escola Estadual Prof. José Mazella, no bairro do Registro (zona rural) com destino à Estrada Municipal do Caeiras.
VEÍCULO:	MANHÃ → 1 (um) veículo com capacidade mínima de 16 **(dezesseis)** assentos

ITINERÁRIOS SUGERIDOS

Prefeitura Municipal de Taubaté

Estado de São Paulo

Itinerário de ida (6h15) → Estrada Municipal do Mangalot x EE Prof. José Mazella	**Itinerário de volta (16h30) → EE Prof. José Mazella x Estrada Municipal do Caeiras**
12. Estrada Municipal do Caeiras 13. Estrada Municipal Geraldo Cursino de Moura 14. Rodovia Oswaldo Cruz EE PROF. JOSÉ MAZELLA	13. Rodovia Oswaldo Cruz, até Km 21,5 Trevo da Rodovia Major Gabriel Ortiz Monteiro 14. Rodovia Oswaldo Cruz 15. Estrada Municipal Geraldo Cursino de Moura 16. Estrada Municipal do Caeiras

Caeiras x EE Prof. José Mazella (6h15) – 53 km

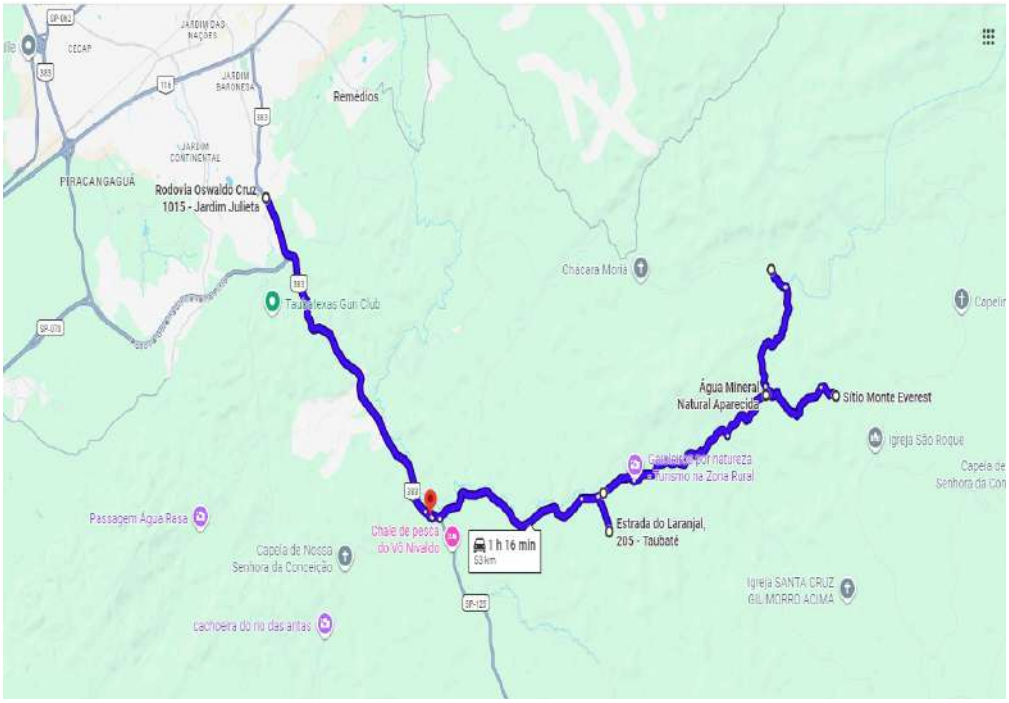

Caieras x EE Prof. José Mazella (16h30) – 32,1 km

Prefeitura Municipal de Taubaté

Estado de São Paulo

