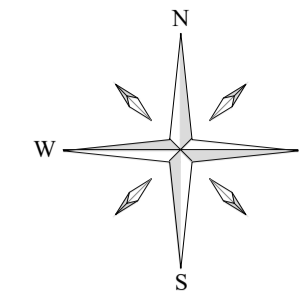


OBSERVAÇÃO:  
NÃO HAVERÁ QUANTIDADES SIGNIFICATIVAS DE CORTES E ATERROS, APENAS A RASPAGEM DAS RUAS, CONFORME PRANCHA DOS PERFIS.

LEGENDA  
 — GUIAS E SARJETAS ETAPA FNHIS  
 ■ PAVIMENTAÇÃO ASFÁLTICA ETAPA FNHIS - 50 UH's  
 ■ PASSEIO PÚBLICO ETAPA FNHIS - 50 UH's

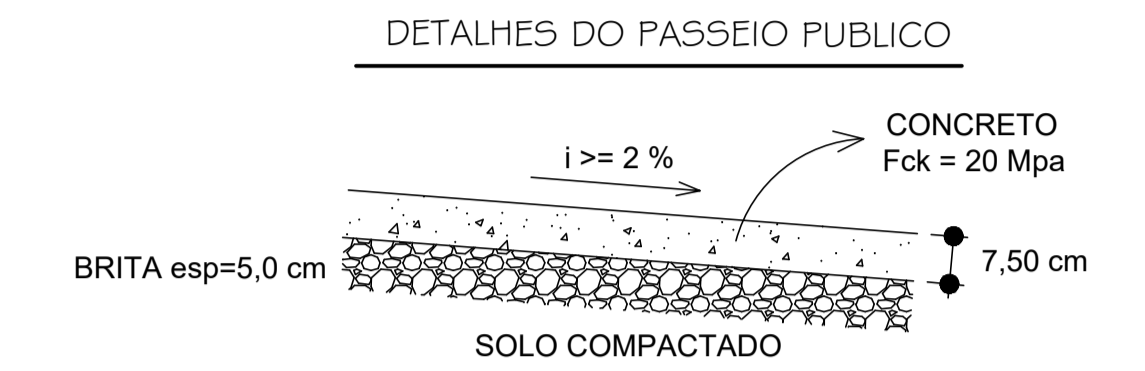
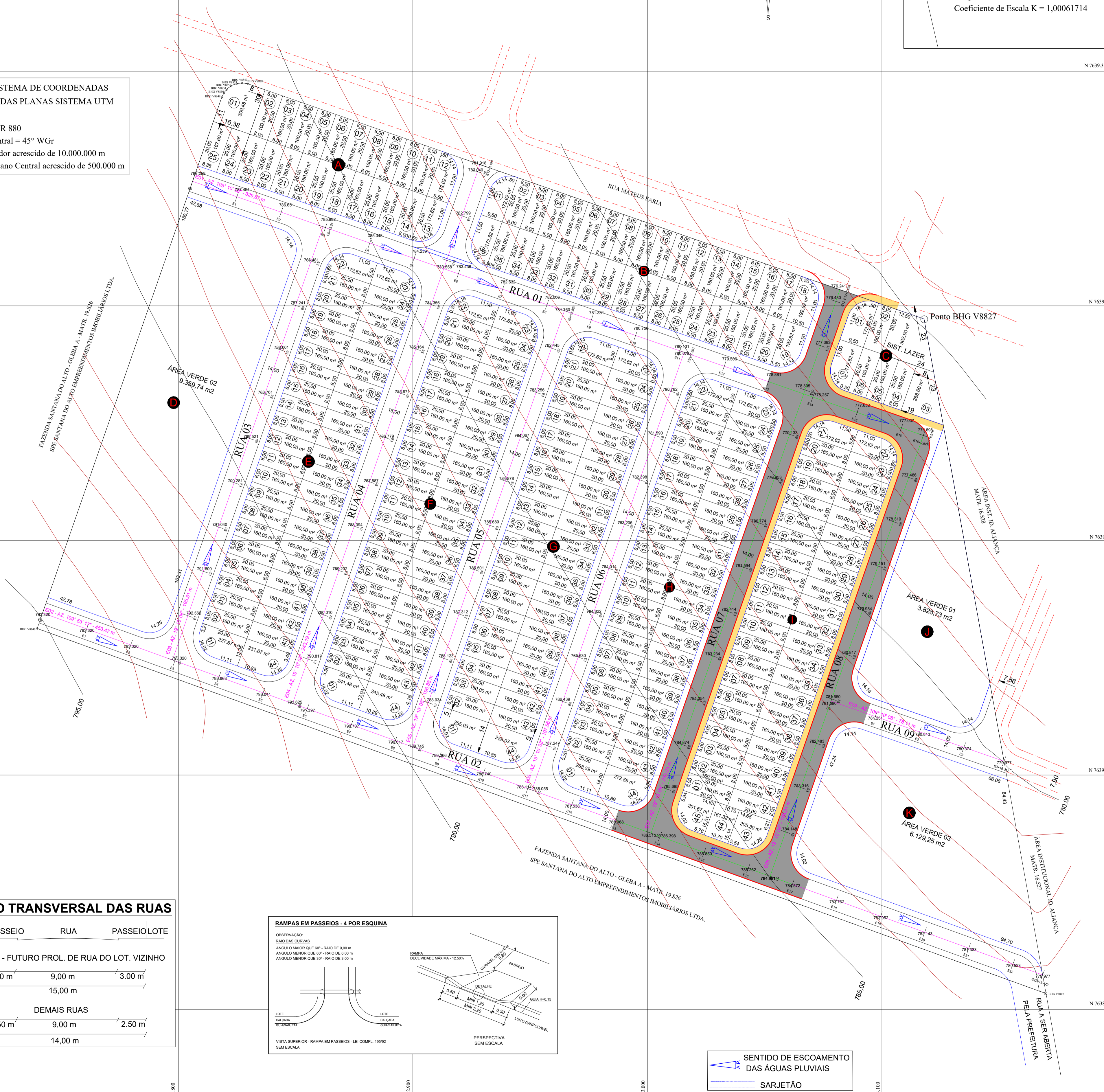


PROJEÇÃO UNIVERSAL TRANSVERSA DE MERCATOR  
 DATUM OFICIAL - SIRGAS 2000  
 Ponto BHG V8827  
 Latitude = 21° 19' 35,51616" S  
 Longitude = 47° 45' 56,30566" W  
 Coeficiente de Escala K = 1,00061714

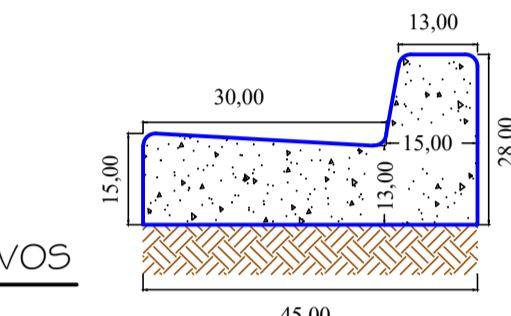
ESTRUTURA DO PAVIMENTO ASFÁLTICO - TRÁFEGO LEVE

CAMADAS DO PAVIMENTO	ESPESURA (cm)
CAMADA DE ROLAMENTO EM CBUQ	4,00
IMPRIMADURA LIGANTE - RR2C	—
BASE DE BRITA GRADUADA SIMPLES FAIXA C - DER-SP - ET-DE-P00/008 COMPACTADA A 100% - ENERGIA MODIFICADA	15,00
MELHORIA DO SUBLEITO - SOLO LOCAL COMPACTADO À ENERGIA INTERMEDIÁRIA COM CBR >= 14,31 %	15,00

SOBRE O SISTEMA DE COORDENADAS  
 COORDENADAS PLANAS SISTEMA UTM  
 ORIGEM:  
 Elipsóide = GR 880  
 Meridiano central = 45° WGr  
 Norte = Equador acrescido de 10.000.000 m  
 Este = Meridiano Central acrescido de 500.000 m



SEÇÃO DAS GUIAS E SARJETAS PARA VIAS EM PAVIMENTO ASFÁLTICO-PADRÃO RUA



LEGENDA E QUANTITATIVOS

- PAVIMENTO ASFÁLTICO A EXECUTAR - TRÁFEGO LEVE = 5.646,61 m<sup>2</sup>
- PASSEIO PÚBLICO A EXECUTAR - = 1.385,98 m<sup>2</sup>
- GUIA / SARJETA TIPO " RUA " A EXECUTAR = 1.101,00 m

# PAVIMENTAÇÃO ASF.

ESCALA 1:1000

FOLHA 01

LOTEAMENTO DE INTERESSE SOCIAL  
 ALTO DO BUENÓPOLIS I - FNHIS 50 UH's  
 OBJETO  
 MUNICÍPIO DE CRAVINHOS  
 PROPRIETÁRIO  
 RUA MATEUS FARIA LOCAL. 1:1.000 ESCALA  
 19.825 MATRÍCULA  
 CRAVINHOS-SP CIDADE

SITUAÇÃO S/ ESCALA	
PROPRIETÁRIO	ASS: MUNICÍPIO DE CRAVINHOS
AUTOR DO PROJETO	ASS: LOURENÇO COSTA
RESPONSÁVEL TÉCNICO	ASS: LOURENÇO COSTA
VIDE LOCAÇÃO INTERNA	
ÁREAS	
VIDE URBANÍSTICO	

AUTORIDADE MUNICIPAL  
 A APROVAÇÃO DO PROJETO POR PARTE DA PREFEITURA, NÃO IMPLICA NO RECONHECIMENTO DO DIREITO DE PROPRIEDADE DO TERRENO.

