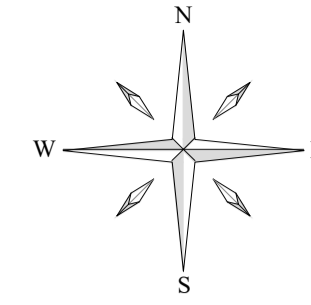


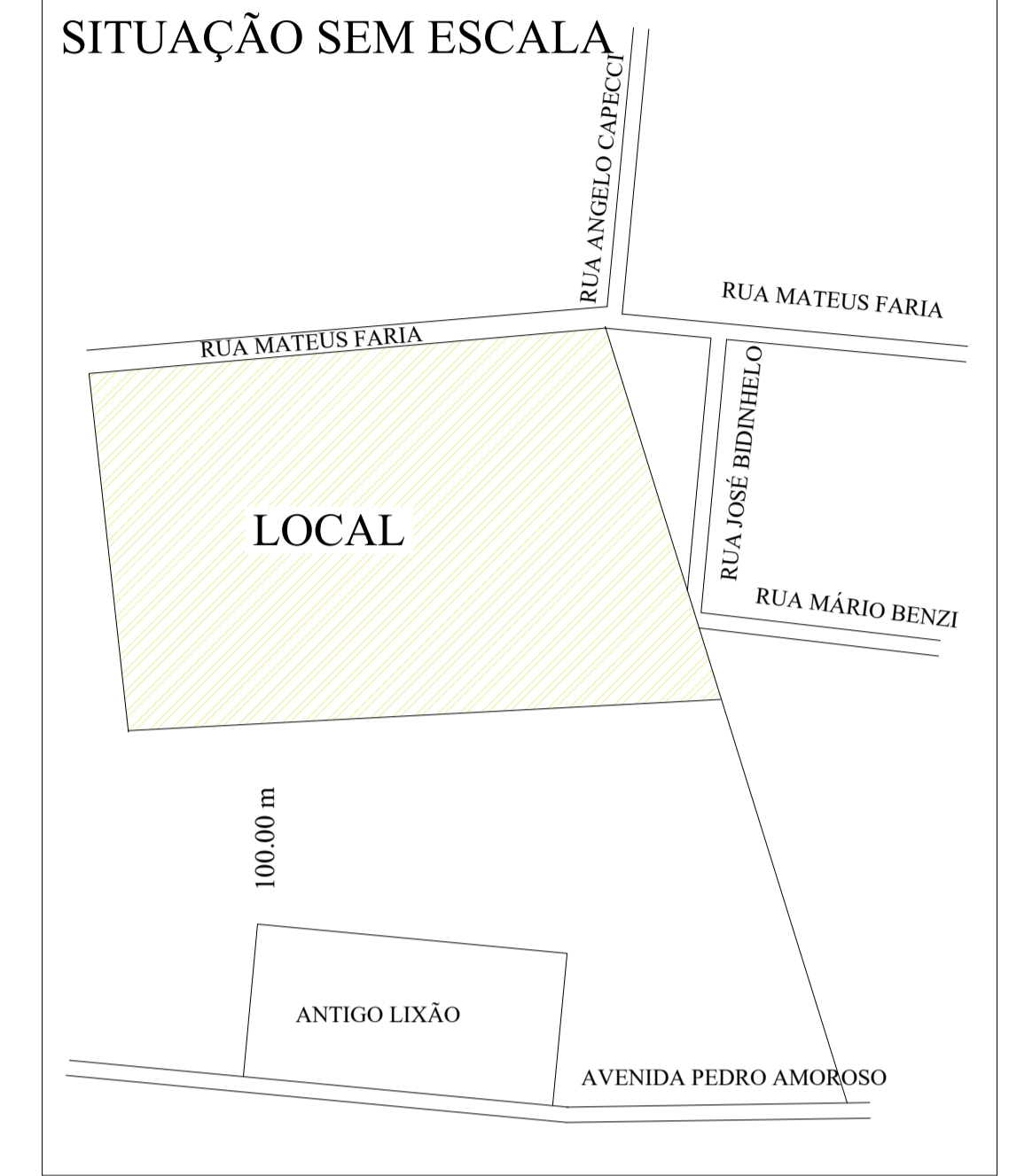
OBSERVAÇÃO:  
NÃO HAVERÁ QUANTIDADES SIGNIFICATIVAS DE CORTES E ATERROS, APENAS A RASPAGEM DAS RUAS, CONFORME PRANCHA DOS PERFIS.

LEGENDA  
TERRAPLANAGEM OUTRAS ETAPAS  
TERRAPLANAGEM ETAPA FNHIS - 50 UH'S



PROJEÇÃO UNIVERSAL TRANSVERSA DE MERCATOR  
DATUM OFICIAL - SIRGAS 2000  
Ponto BHG V8827  
Latitude = 21° 19' 35,51616" S  
Longitude = 47° 45' 56,30566" W  
Coeficiente de Escala K = 1,00061714

SOBRE O SISTEMA DE COORDENADAS COORDENADAS PLANAS SISTEMA UTM ORIGEM:  
Elipsóide = GR 880  
Meridiano central = 45° WGr  
Norte = Equador acrescido de 10.000.000 m  
Este = Meridiano Central acrescido de 500.000 m



# TERRAPLANAGEM

FOLHA 03/10

ESCALA 1:1000

LOTEAMENTO DE INTERESSE SOCIAL  
ALTO DO BUENÓPOLIS I - FNHIS 50 UH'S  
OBJETO

MUNICÍPIO DE CRAVINHOS  
PROPRIETÁRIO

RUA MATEUS FARIA  
LOCAL

CRAVINHOS-SP  
CIDADE

1:1.000  
ESCALA

19.825  
MATRÍCULA

SITUAÇÃO S/ ESCALA

PROPRIETÁRIO ASS: NOME: MUNICÍPIO DE CRAVINHOS

VIDE LOCAÇÃO INTERNA

AUTOR DO PROJETO ASS: NOME: LOURENÇO COSTA  
CREA: 5061064352 ART: 2620251306915 ENG. CIVIL

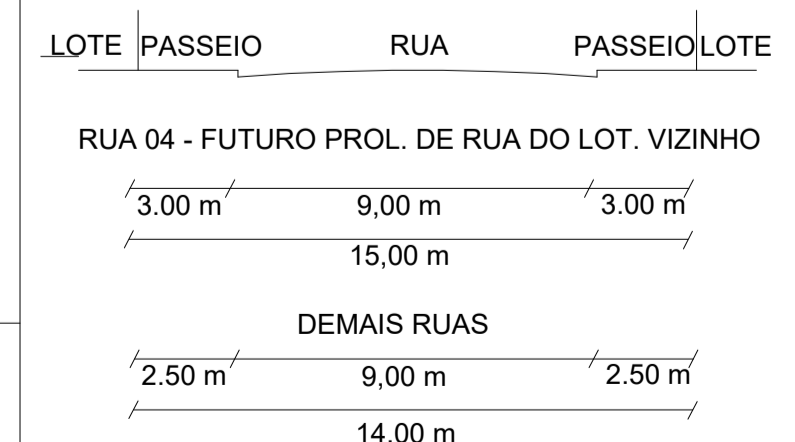
ÁREAS

VIDE URBANÍSTICO

RESPONSÁVEL TÉCNICO ASS: NOME: LOURENÇO COSTA  
CREA: 5061064352 ART: 2620251306915 ENG. CIVIL

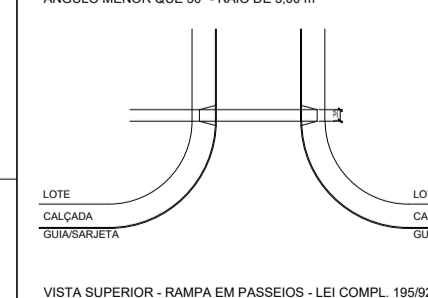
AUTORIDADE MUNICIPAL  
A APROVAÇÃO DO PROJETO POR PARTE DA PREFEITURA, NÃO IMPLICA NO RECONHECIMENTO DO DIREITO DE PROPRIEDADE DO TERRENO.

## SEÇÃO TRANSVERSAL DAS RUAS



## RAMPAS EM PASSEIOS - 4 POR ESQUINA

OBSERVAÇÃO:  
RAIO DAS CURVAS:  
ÂNGULO MAIOR QUE 60° - RAIO DE 9,00 m  
ÂNGULO MENOR QUE 60° - RAIO DE 6,00 m  
ÂNGULO MENOR QUE 30° - RAIO DE 3,00 m



SENTIDO DE ESCOAMENTO DAS ÁGUAS PLUVIAIS  
SARJETÃO

E 212.700

E 212.800

E 212.900

E 213.000

E 213.100

E 213.200