

PROJEÇÃO UNIVERSAL TRANSVERSA DE MERCATOR  
 DATUM OFICIAL - SIRGAS 2000  
 Ponto BHG V8827  
 Latitude = 21° 19' 35,51616" S  
 Longitude = 47° 45' 56,30566" W  
 Coeficiente de Escala K = 1,00061714

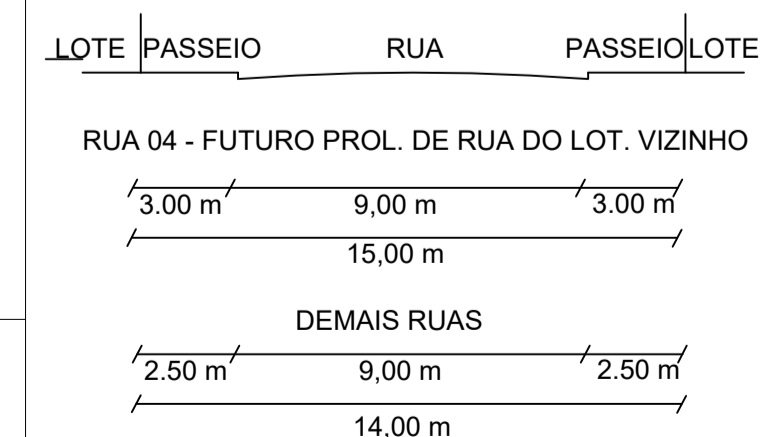
SOBRE O SISTEMA DE COORDENADAS  
 COORDENADAS PLANAS SISTEMA UTM  
 ORIGEM:  
 Elipsóide = GR 880  
 Meridiano central = 45° WGr  
 Norte = Equador acrescido de 10.000.000 m  
 Este = Meridiano Central acrescido de 500.000 m



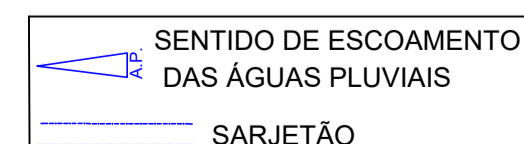
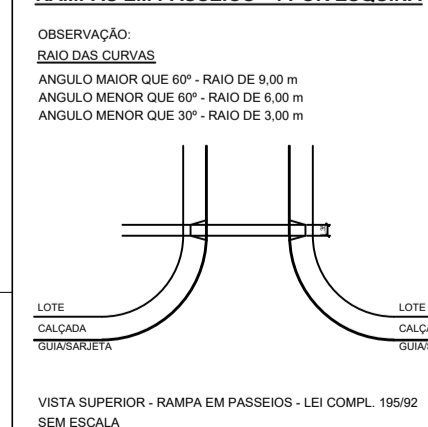
**LEGENDA**

■ LOTES FNHIS

**SEÇÃO TRANSVERSAL DAS RUAS**



**RAMPAS EM PASSEIOS - 4 POR ESQUINA**



**PROJETO IMPLANTAÇÃO** FOLHA 02/02  
ESCALA 1:1000

**LOTEAMENTO DE INTERESSE SOCIAL**  
**ALTO DO BUENÓPOLIS I**  
 OBJETO  
**MUNICÍPIO DE CRAVINHOS**  
 PROPRIETÁRIO  
**RUA MATEUS FARIA** **CRAVINHOS-SP**  
 LOCAL CIDADE  
**1:1.000** **19.825**  
 ESCALA MATRÍCULA

SITUAÇÃO S/ ESCALA	PROPRIETÁRIO	ASS. NOME: MUNICÍPIO DE CRAVINHOS
	AUTOR DO PROJETO	ASS. NOME: LOURENÇO COSTA ENG. CIVIL
	RESPONSÁVEL TÉCNICO	ASS. NOME: LOURENÇO COSTA ENG. CIVIL

ITEM	ESPECIFICAÇÃO	ÁREA (m²)	%
1	ÁREA DOS LOTES (289 UNIDADES)	47.634,81	49,20
2	TOTAL DE ÁREAS PÚBLICAS	49.188,19	50,80
2.1	SISTEMA VIÁRIO	29.507,57	30,47
2.2	ÁREAS INSTITUCIONAIS	0,00	0,00
2.3	ESPAÇOS LIVRES DE USO PÚBLICO	19.680,62	20,33
2.3.1	ÁREAS VERDES	19.317,72	19,96
2.3.2	SISTEMAS DE LAZER	362,90	0,37
3	ÁREA TOTAL LOTEADA	96.823,00	100,00
4	TOTAL DA GLEBA	96.823,00	100,00

AUTORIDADE MUNICIPAL  
 A APROVAÇÃO DO PROJETO POR PARTE DA PREFEITURA, NÃO IMPLICA NO RECONHECIMENTO DO DIREITO DE PROPRIEDADE DO TERRENO.  
 O PROJETO ESTÁ DE ACORDO COM A CERTIDÃO DE CONFORMIDADE Nº 01/2023.