
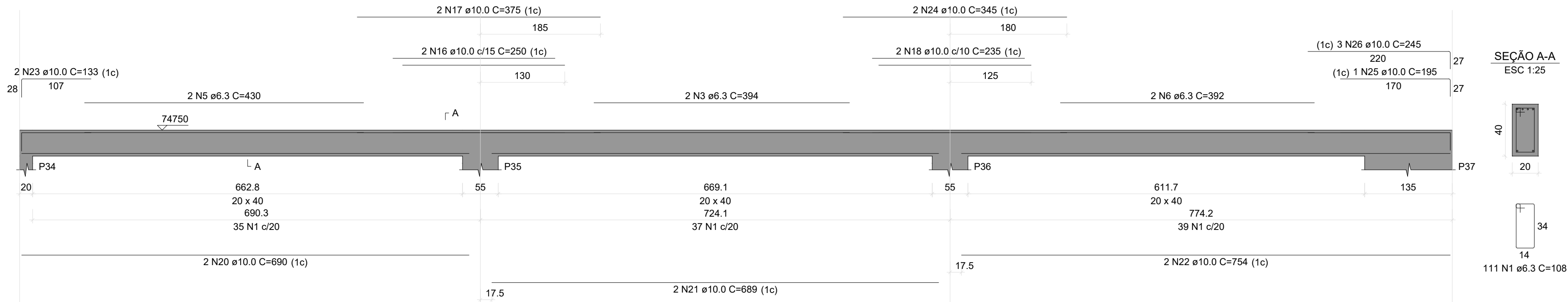


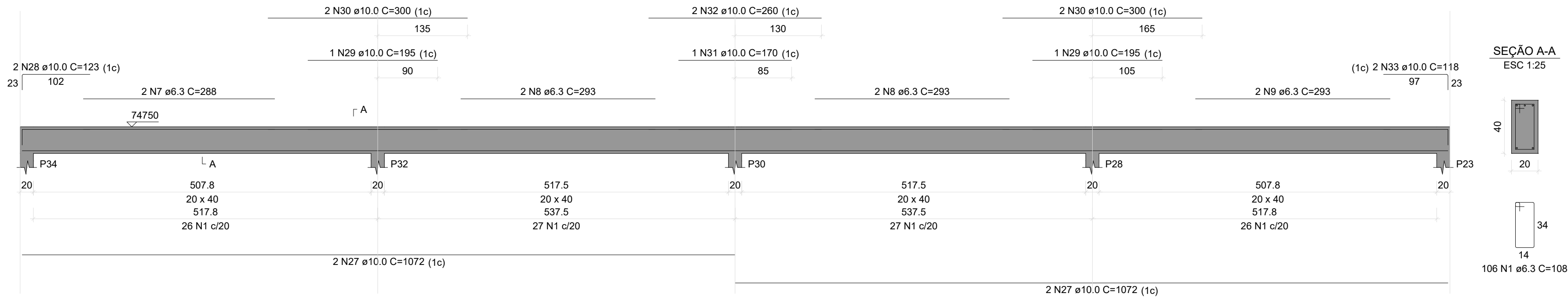
V1
ESC 1:50




V2
ESC 1:50



V3
ESC 1:50



V4
ESC 1:50



RELAÇÃO DO AÇO					
AÇO	N	DIAM (mm)	QUANT	V3	
				C.UNIT (cm)	C.TOTAL (cm)
CA50	1	6.3	436	108	47088
	2	6.3	2	490	980
	3	6.3	4	394	1576
	4	6.3	2	554	1108
	5	6.3	2	430	860
	6	6.3	2	392	784
	7	6.3	4	288	576
	8	6.3	4	293	1172
	9	6.3	2	293	586
	10	6.3	2	1200	2400
	11	6.3	2	626	1252
	12	10.0	2	658	1316
	13	10.0	2	658	1316
	14	10.0	2	716	1432
	15	10.0	2	89	136
	16	10.0	4	250	1000
	17	10.0	4	375	1500
	18	10.0	4	235	940
	19	10.0	2	355	710
	20	10.0	2	690	1380
	21	10.0	2	699	1378
	22	10.0	2	754	1508
	23	10.0	2	133	266
	24	10.0	2	345	690
	25	10.0	1	195	195
	26	10.0	3	245	735
	27	10.0	4	1072	4288
	28	10.0	2	123	246
	29	10.0	2	195	390
	30	10.0	4	300	1200
	31	10.0	1	170	170
	32	10.0	2	260	520
	33	10.0	2	118	236
	34	10.0	2	1200	2400
	35	10.0	2	1030	2060
	36	10.0	1	164	164
	37	10.0	3	214	642
	38	10.0	2	183	366
	39	10.0	2	228	456

RESUMO DO AÇO			
AÇO	DIAM (mm)	C.TOTAL (m)	PESO + 10% (kg)
CA50	6.3 10.0	583.8 276.4	157.1 187.5
PESO TOTAL (kg)			
CA50		344.6	
Volume de concreto (C-35) = 6.43 m³			
Área de forma = 60.33 m²			

PROJETO BÁSICO

01/01

OBRA: PROJETO BÁSICO DE AMPLIAÇÃO E MODERNIZAÇÃO DA CENTRAL DE TRIAGEM TRANSBORDO

COMPLEMENTO: PROJETO DE ESTRUTURA (CONCRETO) - ARMAÇÃO VIGAS - NÍVEL 747,50

PROPRIETÁRIO: PREFEITURA DA ESTÂNCIA DE ATIBAIA

AVENIDA JERÔNIMO DE CAMARGO, S/N
LOCALIZAÇÃO: BAIRRO CAETETUBA
ATIBAIA/SP

ESCALA: 1/100

ZONA: UAD/Z7M4

MATRICULA: 99.193

SITUAÇÃO S/ ESCALA



DECLARO QUE A APROVAÇÃO DO PROJETO NÃO IMPLICA NO RECONHECIMENTO POR PARTE DA PREFEITURA DO DIREITO DE PROPRIEDADE DO TERRENO.



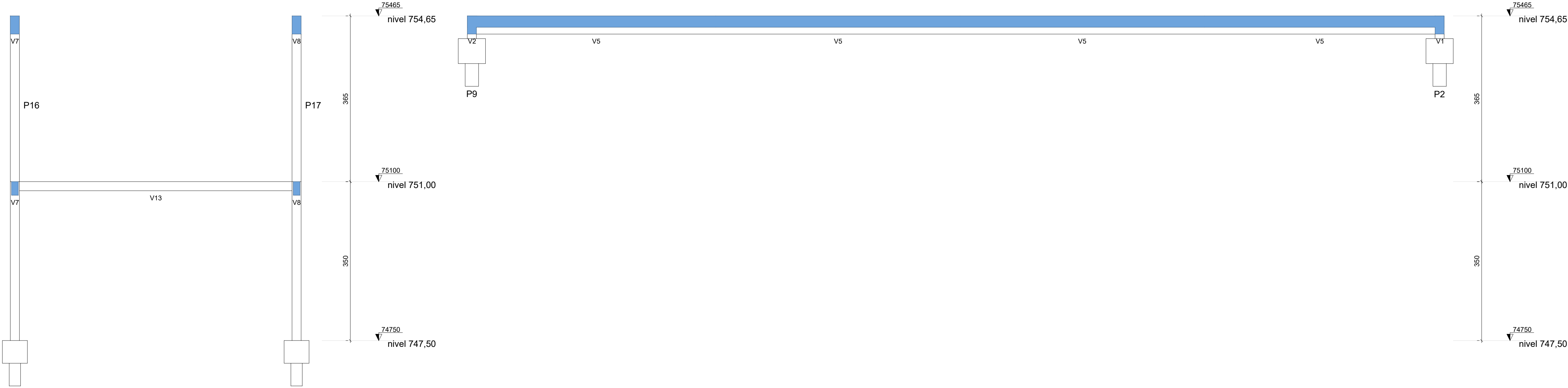
ÁREA DO TERRENO 14.967,08 m²

PROPRIETÁRIO:
PREFEITURA DA ESTÂNCIA DE ATIBAIA
CNPJ: 45.279.635/0001-08

RESPONSÁVEL TÉCNICO:
LUIZ CARLOS CAMILLO
CREA-060.157.136/7
IMI/ISSQN:26.170

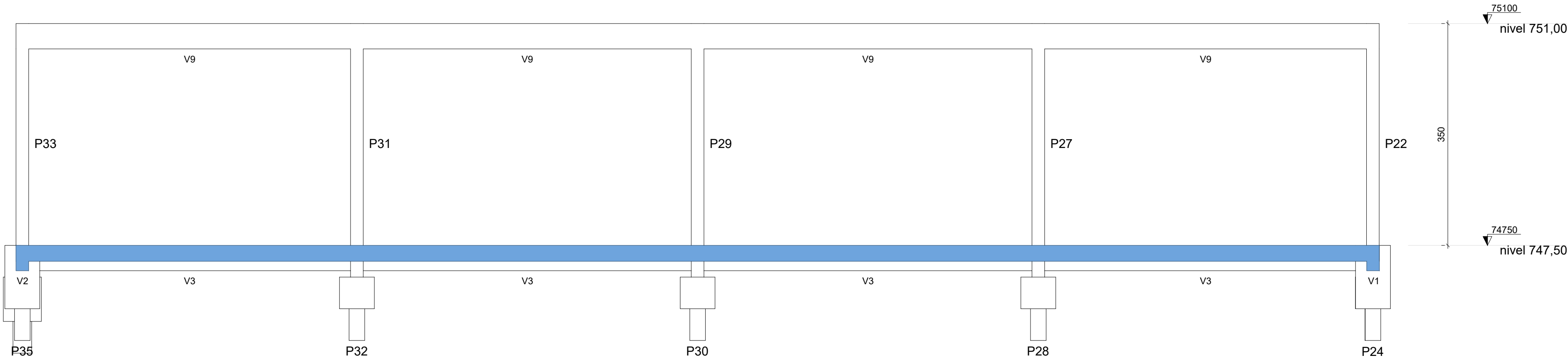
ART: 2620251909576

APROVAÇÃO



CORTE B-B

Escala 1:50

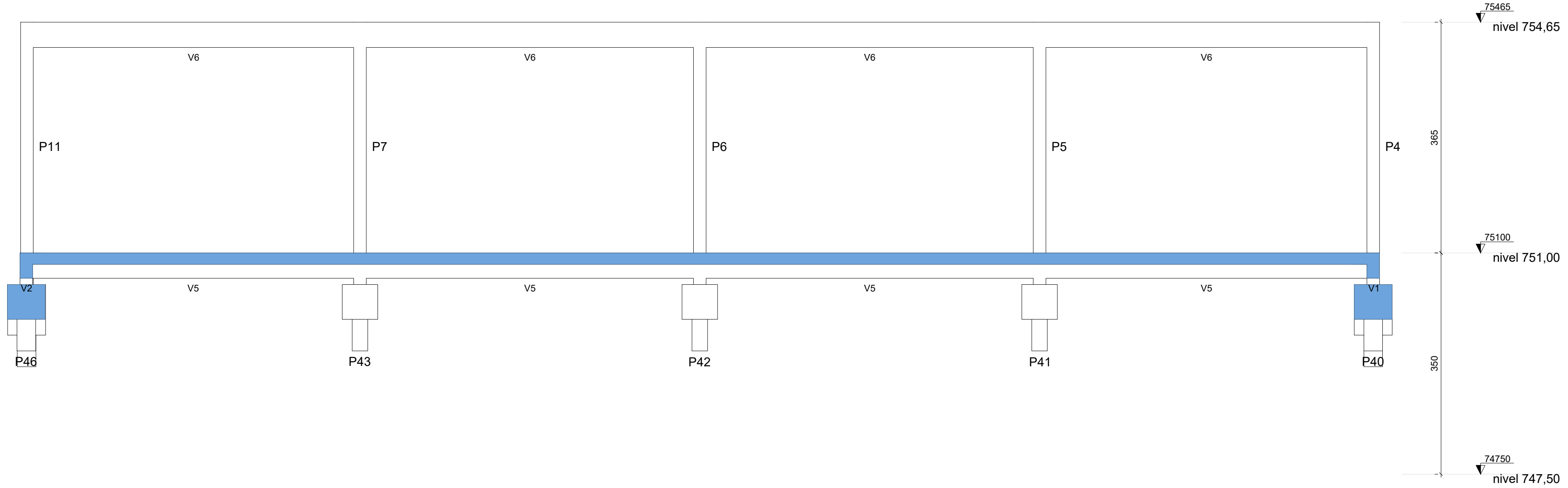
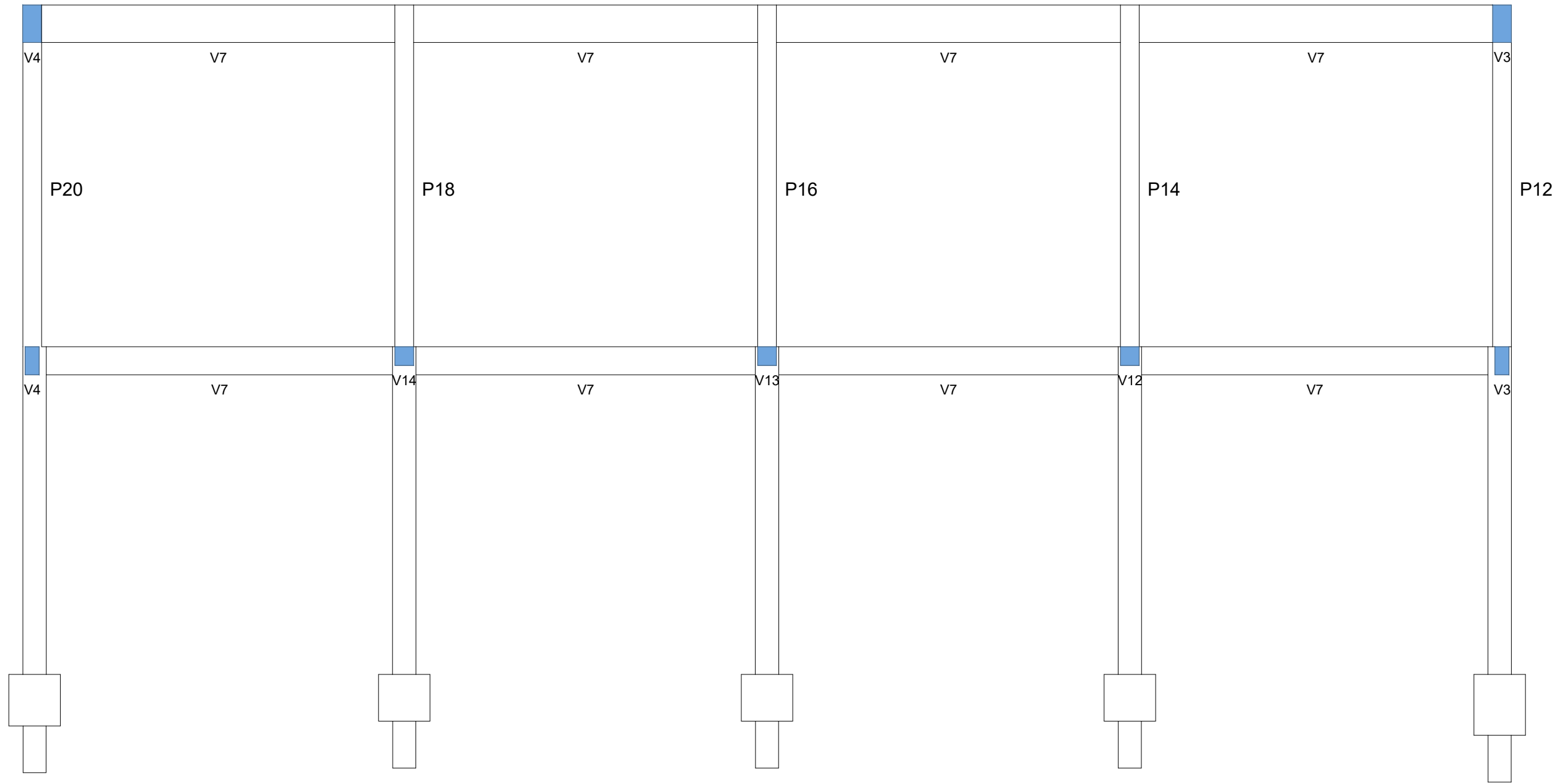


CORTE C-C



Escala 1:50

PROJETO BÁSICO		FOLHA	PROC. N°
		01/01	FLS.
OBRA: PROJETO BÁSICO DE AMPLIAÇÃO E MODERNIZAÇÃO DA CENTRAL DE TRIAGEM TRANSBORDO			
COMPLEMENTO: PROJETO DE ESTRUTURA (CONCRETO) - CORTES BB, CC e EE			
PROPRIETÁRIO: PREFEITURA DA ESTÂNCIA DE ATIBAIA			
LOCALIZAÇÃO: AVENIDA JERÔNIMO DE CAMARGO, S/N ATIBAIA/SP			
ESCALA: 1/100		ZONA: UAD/Z7M4	
MATRICULA: 99.193			
SITUAÇÃO S/ ESCALA		DECLARO QUE A APROVAÇÃO DO PROJETO NÃO IMPLICA NO RECONHECIMENTO POR PARTE DA PREFEITURA DO DIREITO DE PROPRIEDADE DO TERRENO.	
		PROPRIETÁRIO: PREFEITURA DA ESTÂNCIA DE ATIBAIA CNPJ: 45.279.635/0001-08	
ÁREA DO TERRENO 14.967,08 m²		RESPONSÁVEL TÉCNICO: LUIZ CARLOS CAMILLO CREA:060.157.136/7 IM/ISSQN:28.170	
ART: 2620251909576			

APROVAÇÃO

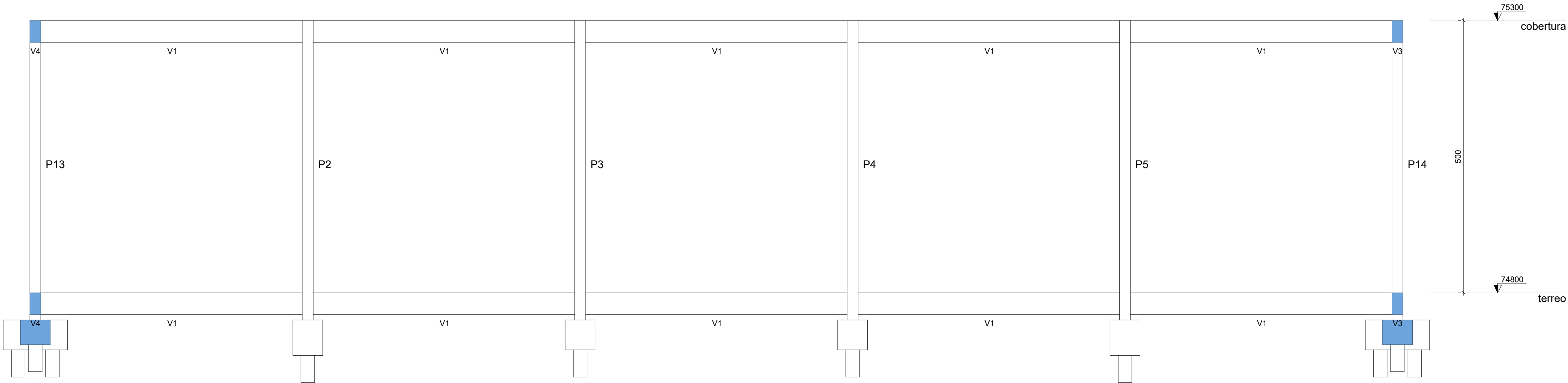


CORTE D-D
Escala 1:50

PROJETO BÁSICO		FOLHA 01/01	PROC. N° FLS.
OBRA: PROJETO BÁSICO DE AMPLIAÇÃO E MODERNIZAÇÃO DA CENTRAL DE TRIAGEM TRANSBORDO			
COMPLEMENTO: PROJETO DE ESTRUTURA (CONCRETO) - CORTE DD			
PROPRIETÁRIO: PREFEITURA DA ESTÂNCIA DE ATIBAIA			
LOCALIZAÇÃO: AVENIDA JERÔNIMO DE CAMARGO, S/N ATIBAIA/SP			
ESCALA: 1/100		ZONA: UAD/Z7M4	MATRICULA: 99.193
SITUAÇÃO S/ ESCALA		<div></div> <div></div> <div>DECLARO QUE A APROVAÇÃO DO PROJETO NÃO IMPLICA NO RECONHECIMENTO POR PARTE DA PREFEITURA DO DIREITO DE PROPRIEDADE DO TERRENO.</div> <div>PROPRIETÁRIO: PREFEITURA DA ESTÂNCIA DE ATIBAIA CNPJ: 45.279.635/0001-08</div> <div>RESPONSÁVEL TÉCNICO: LUIZ CARLOS CAMILLO CREA-060.157.136/7 IMI/ISSQN:26.170</div> <div>ART: 2620251909576</div>	
ÁREA DO TERRENO 14.967,08 m²			
APROVAÇÃO			
CONTATO DO AUTOR DO PROJETO. TEL: (11) 2429-1900 E-MAIL: camillos@uol.com.br			
Arquivo : A1-PROJ-ESTRU_CORTE DD-01-R01.dwg desenhista : Luiz Carlos Camillo			

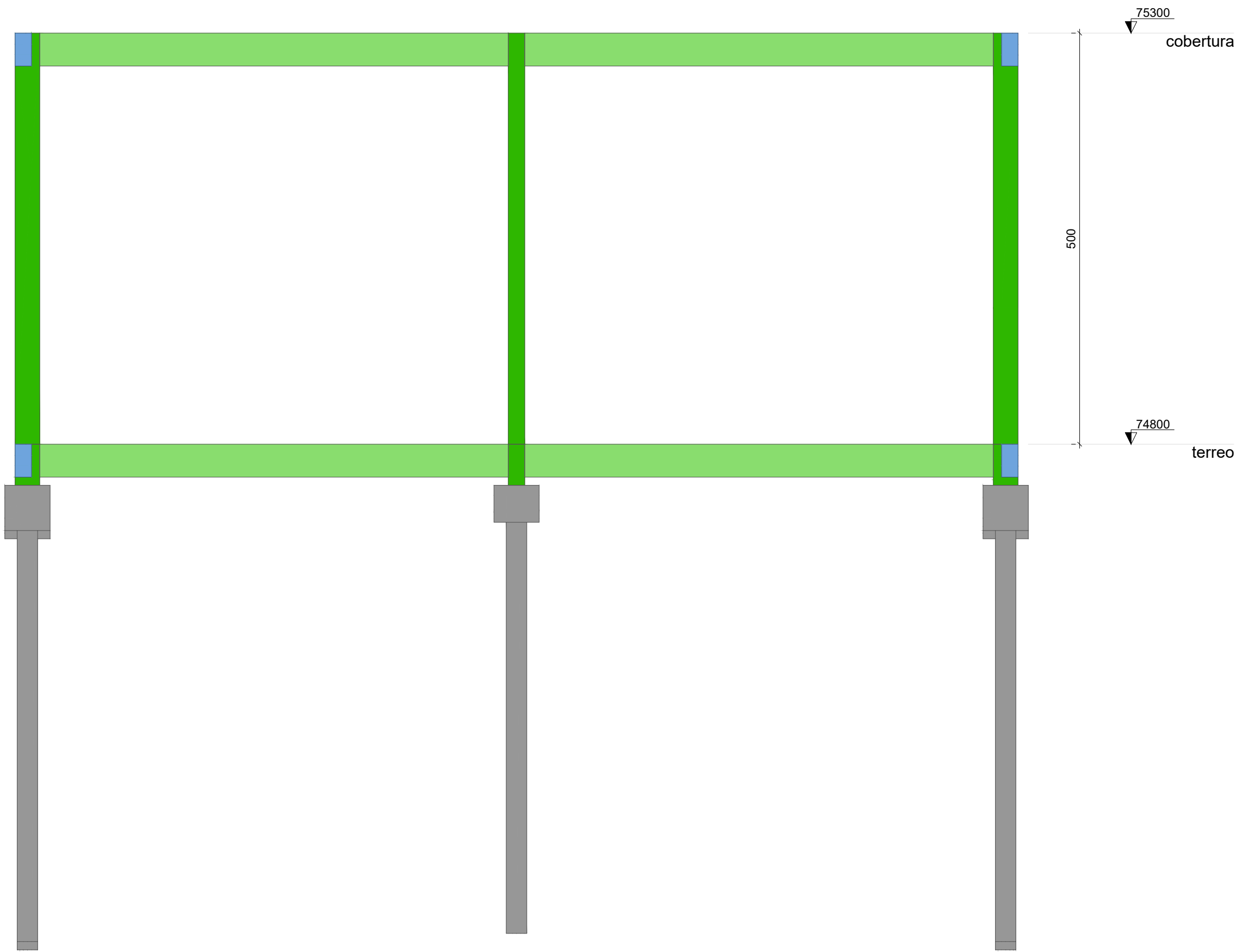
Assinado por 1 pessoa: LUIZ CARLOS CAMILLO
Para verificar a validade das assinaturas, acesse <https://atibaia.1doc.com.br/verificacao/AD9D-C030-43AE-DA76> e informe o código AD9D-C030-43AE-DA76






CORTE A-A

Escala 1:50



CORTE B-B

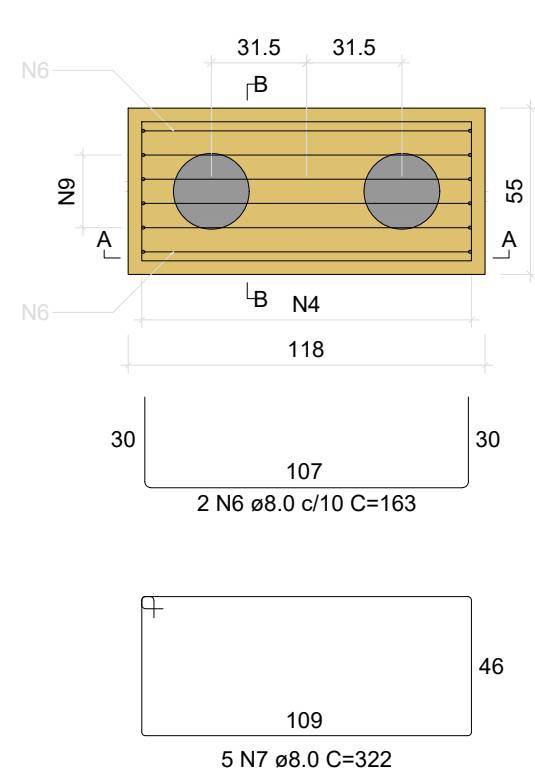
Escala 1:50

PROJETO BÁSICO		FOLHA	PROC. N°
		01/01	FLS.
OBRA: PROJETO BÁSICO DE AMPLIAÇÃO E MODERNIZAÇÃO DA CENTRAL DE TRIAGEM TRANSBORDO			
COMPLEMENTO: PROJETO DE ESTRUTURA (CONCRETO) - CORTES DEPÓSITO			
PROPRIETÁRIO: PREFEITURA DA ESTÂNCIA DE ATIBAIA			
LOCALIZAÇÃO: AVENIDA JERÔNIMO DE CAMARGO, S/N ATIBAIA/SP			
ESCALA: 1/100		ZONA: UAD/ZM4	MATRICULA: 99.193
SITUAÇÃO S/ ESCALA		DECLARO QUE A APROVAÇÃO DO PROJETO NÃO IMPLICA NO RECONHECIMENTO POR PARTE DA PREFEITURA DO DIREITO DE PROPRIEDADE DO TERRENO.	
		PROPRIETÁRIO: PREFEITURA DA ESTÂNCIA DE ATIBAIA CNPJ: 45.279.635/0001-08	
ÁREA DO TERRENO 14.967,08 m²		RESPONSÁVEL TÉCNICO: LUIZ CARLOS CAMILLO CREA 060.157.136/7 IM/ISSQN 26.170 ART: 2620251909576	
APROVAÇÃO			
CONTATO DO AUTOR DO PROJETO: TEL: (11) 2429-1900 E-MAIL: camillos@uol.com.br			
Arquivo : A1-PROJ-ESTRU_CORTE DEPOSITO-01-R01.dwg			
desenhista : Luiz Carlos Camillo			

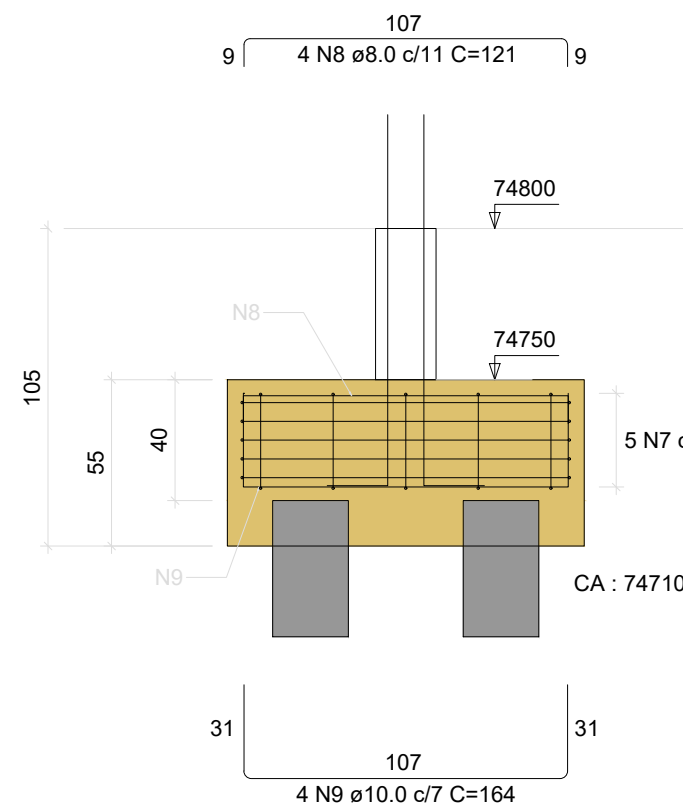
Assinatura e rubrica do profissional responsável: LUIZ CARLOS CAMILLO Para verificar a validade das assinaturas, acesse: <https://atibaia.1doc.com.br/verificacao/AD9D-C039-40AE-D476> e informe o código AD9D-C039-40AE-D476



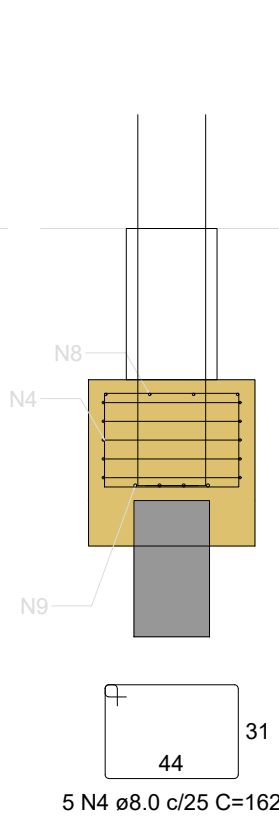
B1=B6=B7=B12
2xC25
PLANTA
ESC 1:25



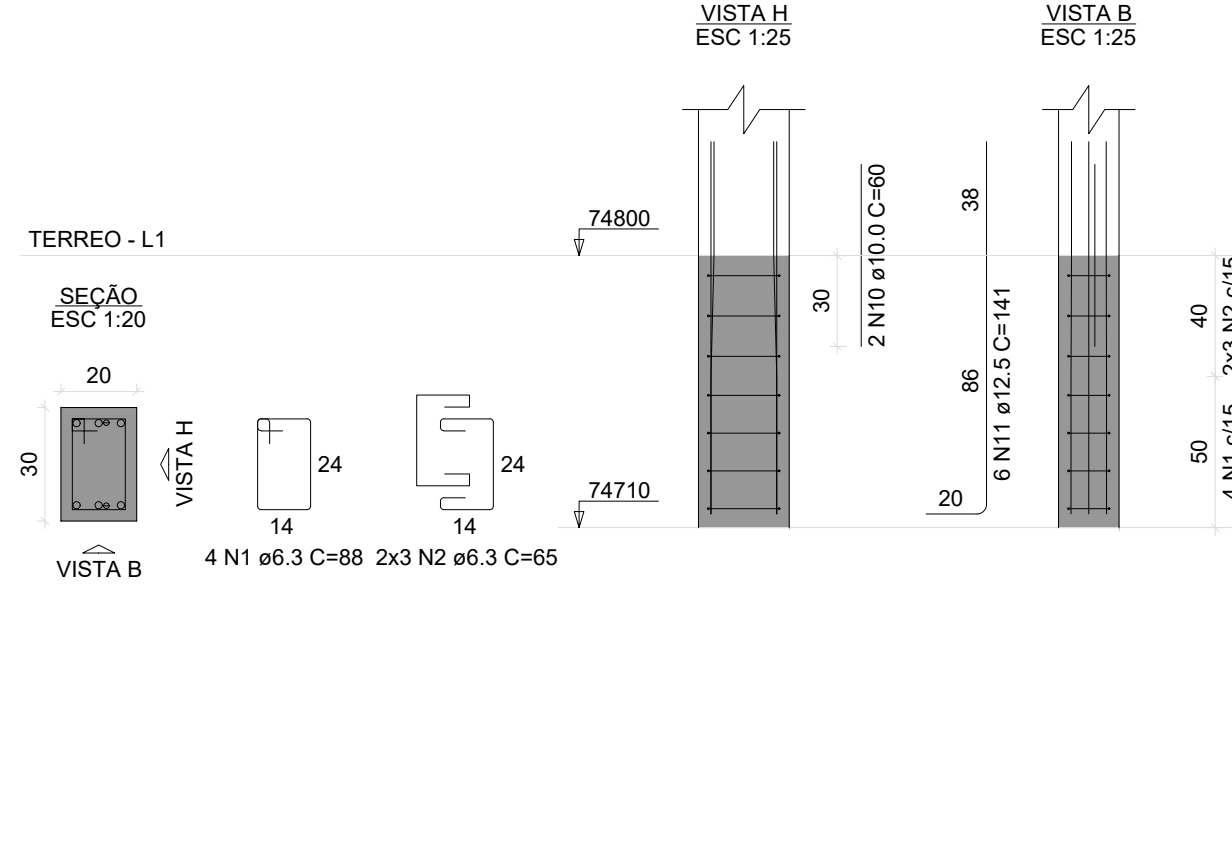
CORTE A-A
ESC 1:25



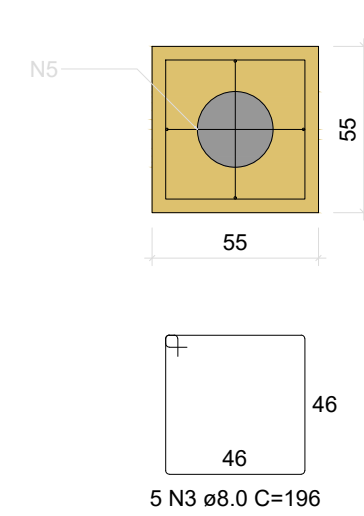
CORTE B-B
ESC 1:25



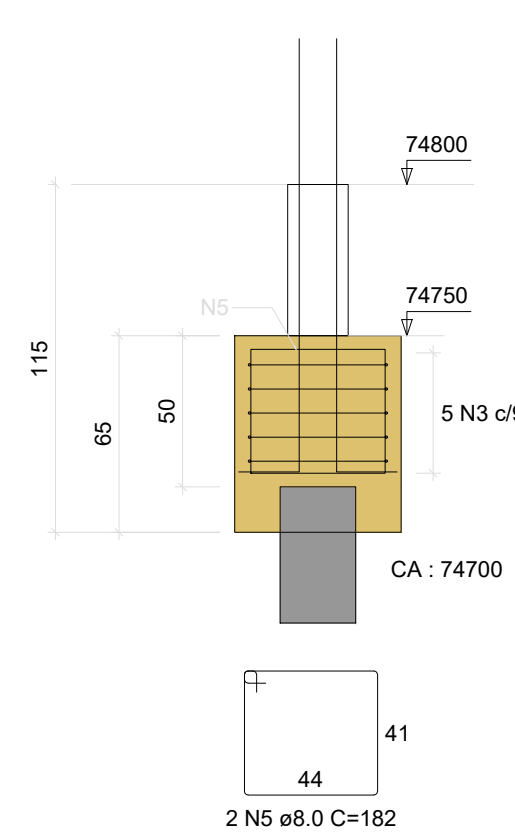
P1=P6=P7=P12



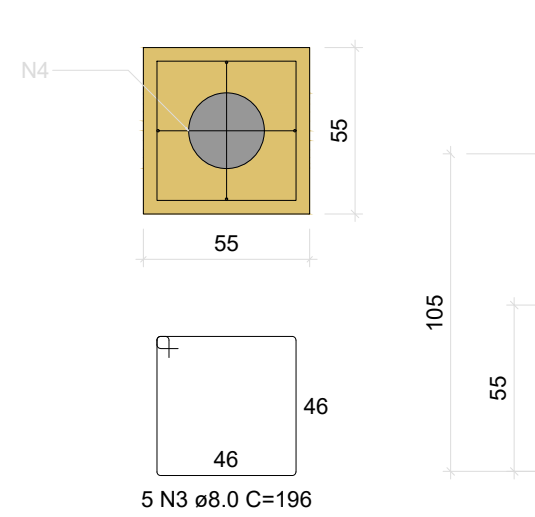
B2=B5=B8=B11
1xC25
PLANTA
ESC 1:25



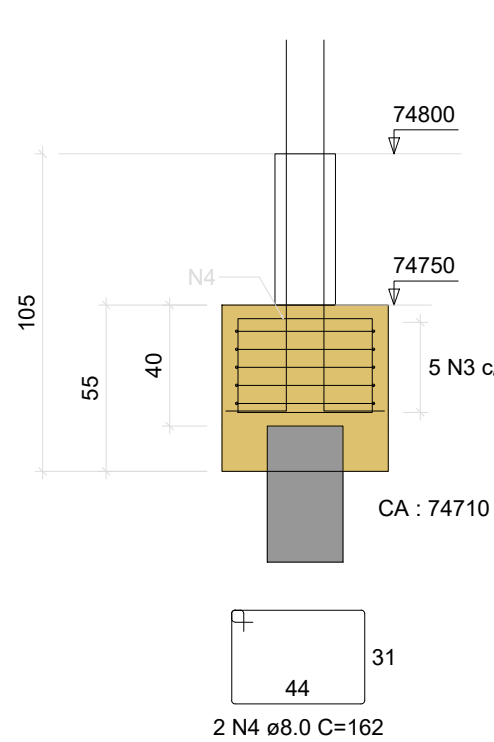
CORTE
ESC 1:25



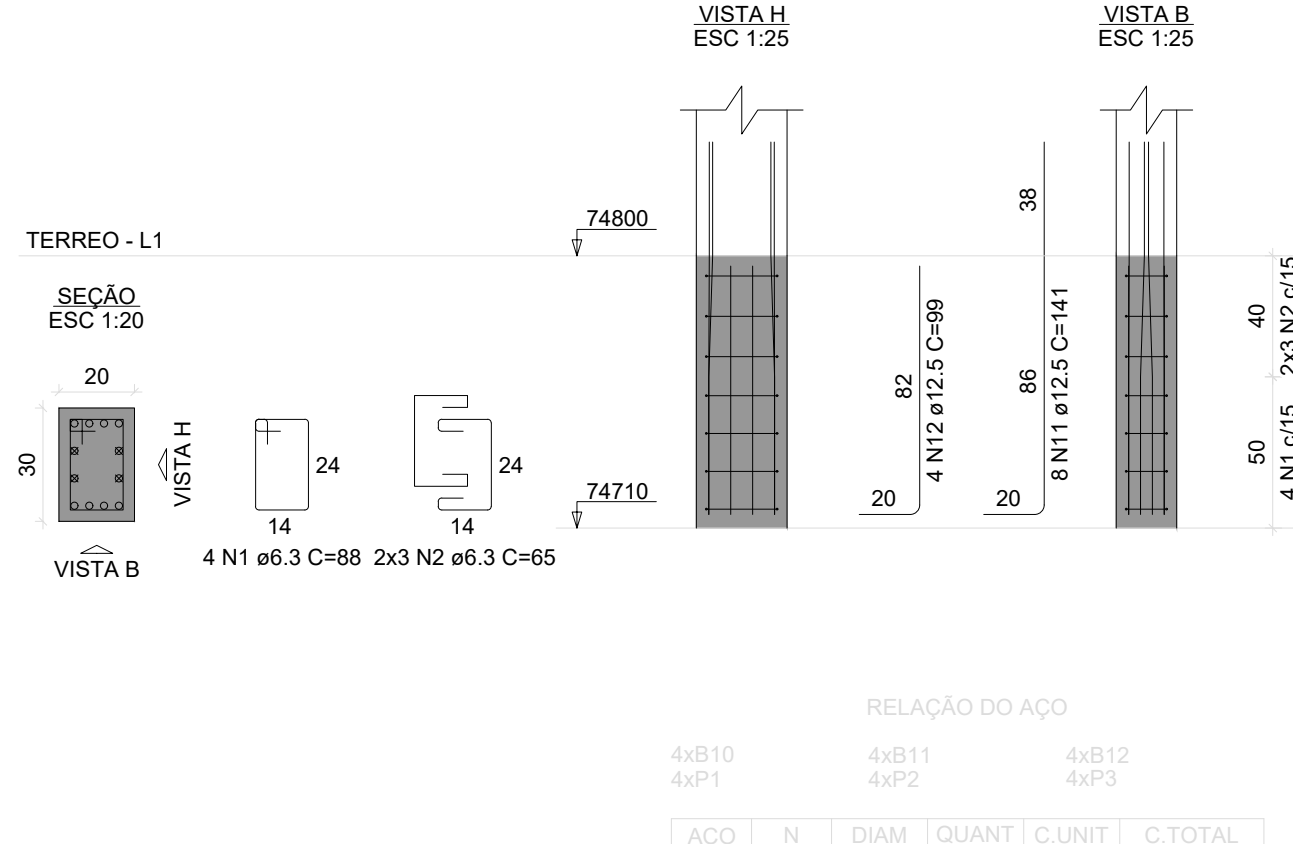
B3=B4=B9=B10
1xC25
PLANTA
ESC 1:25



CORTE
ESC 1:25



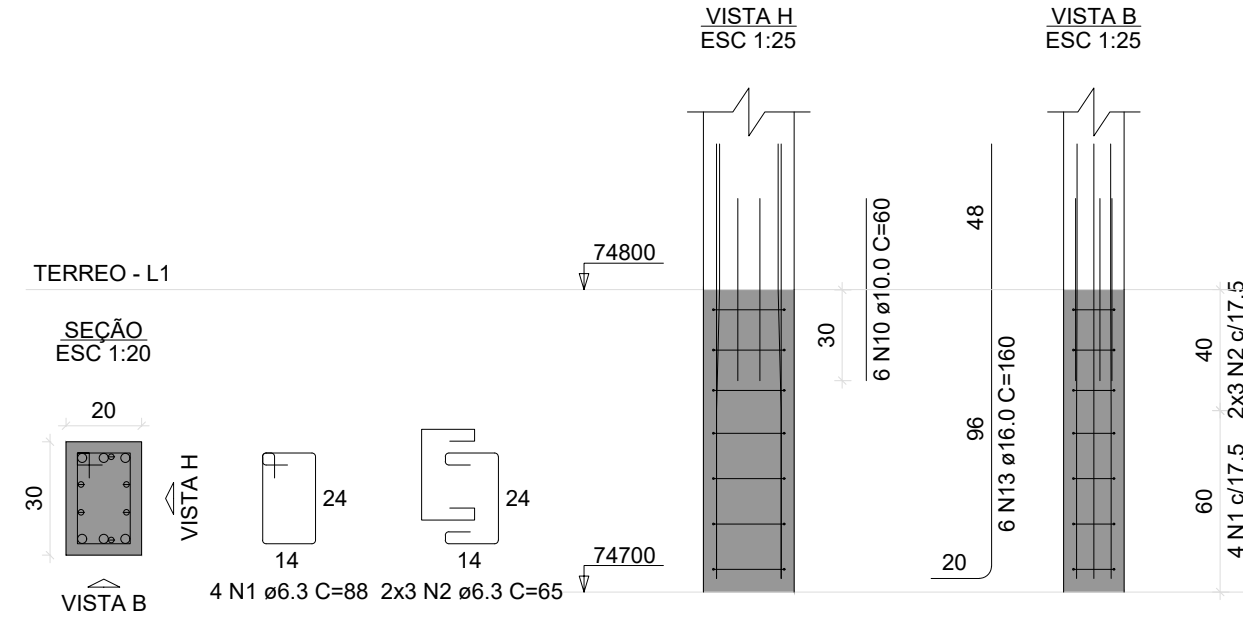
P3=P4=P9=P10



RELAÇÃO DO AÇO

AÇO	N	DIAM (mm)	QUANT	C.UNIT (cm)	C.TOTAL (cm)
CA50	1	6.3	48	88	4224
	2	6.3	72	65	4680
	3	8.0	40	196	7840
	4	8.0	28	162	4536
	5	8.0	8	182	1456
	6	8.0	8	163	1304
	7	8.0	20	322	6440
	8	8.0	16	121	1936
	9	10.0	16	164	2624
	10	10.0	32	60	1920
	11	12.5	56	141	7896
	12	12.5	16	99	1584
	13	16.0	24	160	3840

P2=P5=P8=P11



RESUMO DO AÇO

AÇO	DIAM (mm)	C.TOTAL (m)	PESO + 10% (kg)
CA50	6.3	89	24
	8.0	235.1	102.1
	10.0	45.4	30.8
	12.5	94.8	100.5
	16.0	38.4	66.7
PESO TOTAL (kg)			
CA50	324		

Volume de concreto (C-35) = 3.12 m³
Área de forma = 24.17 m²

PROJETO BÁSICO

FOLHA

01/01

PROC. N°

FLS.

OBRA: PROJETO BÁSICO DE AMPLIAÇÃO E MODERNIZAÇÃO DA CENTRAL DE TRIAGEM TRANSBORDO

COMPLEMENTO: PROJETO DE ESTRUTURA (CONCRETO) - ARMAÇÃO FUNDAÇÃO DEPÓSITO

PROPRIETÁRIO: PREFEITURA DA ESTÂNCIA DE ATIBAIA

AVENIDA JERÔNIMO DE CAMARGO, S/N
LOCALIZAÇÃO: BAIRRO CAETETUBA
ATIBAIA/SP

ESCALA: 1/100

ZONA: UAD/Z7M4

MATRICULA: 99.193

SITUAÇÃO S/ ESCALA



DECLARO QUE A APROVAÇÃO DO PROJETO NÃO IMPLICA NO RECONHECIMENTO POR PARTE DA PREFEITURA DO DIREITO DE PROPRIEDADE DO TERRENO.



ÁREA DO TERRENO 14.967,08 m²

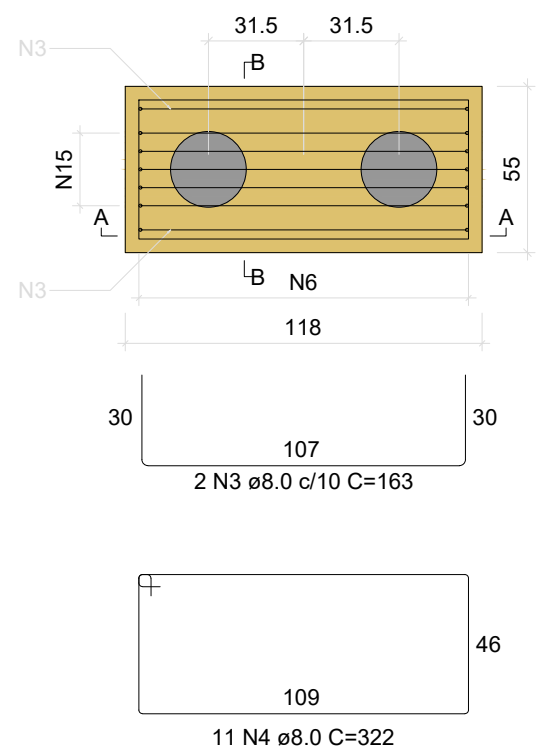
PROPRIETÁRIO:
PREFEITURA DA ESTÂNCIA DE ATIBAIA
CNPJ: 45.279.635/0001-08

RESPONSÁVEL TÉCNICO:
LUIZ CARLOS CAMILLO
CREA:060.157.136/7
IM/ISSQN:26.170

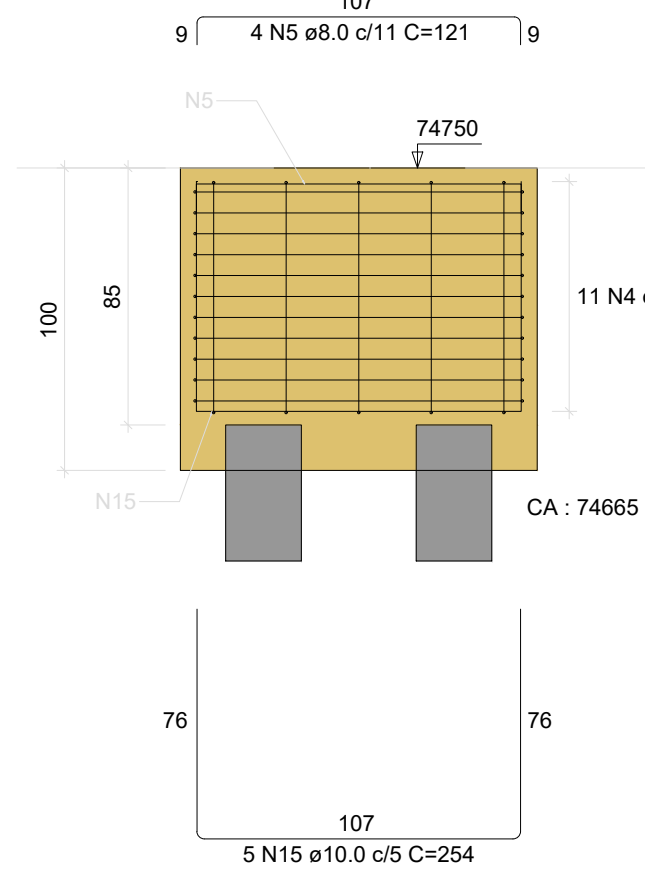
ART: 2620251909576

APROVAÇÃO

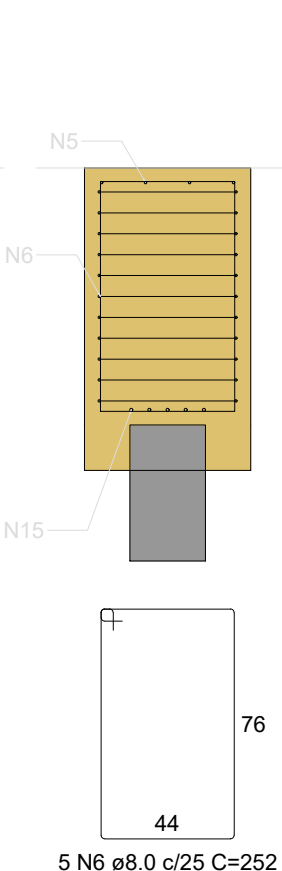
B24
2xC25
PLANTA
ESC 1:25



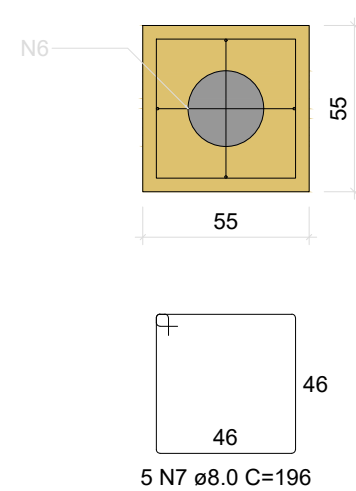
CORTE A-A
ESC 1:25



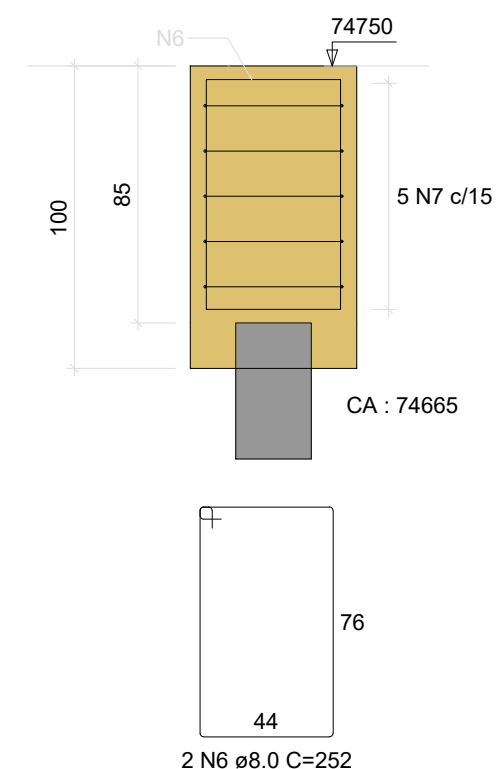
CORTE B-B
ESC 1:25



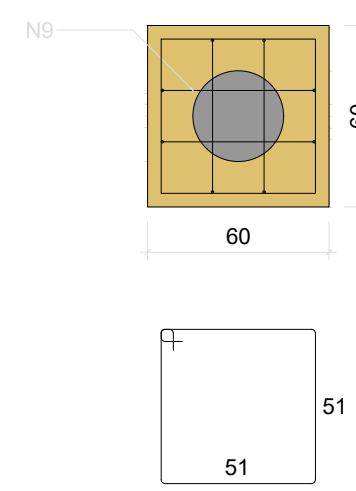
B25
1xC25
PLANTA
ESC 1:25



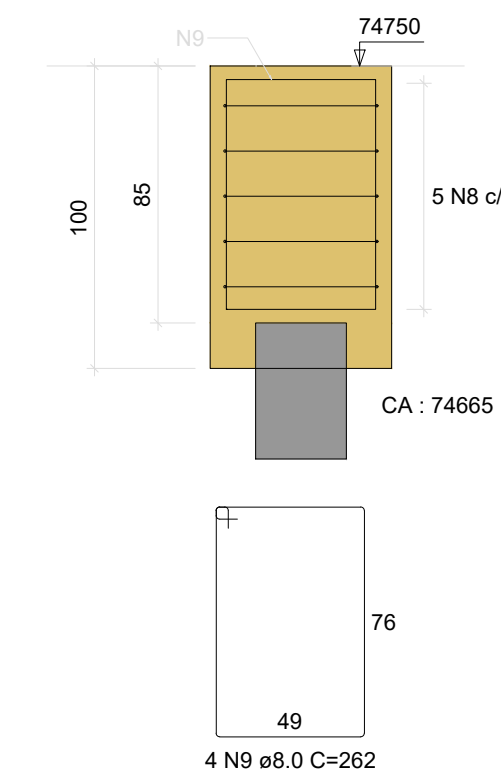
CORTE
ESC 1:25



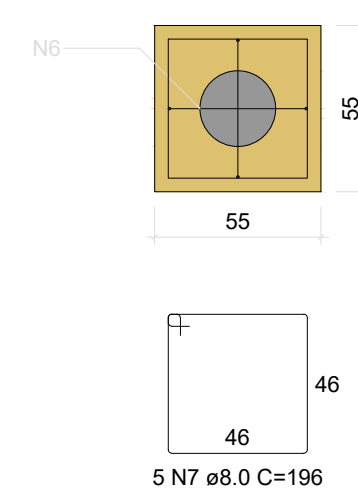
B26
1xC30
PLANTA
ESC 1:25



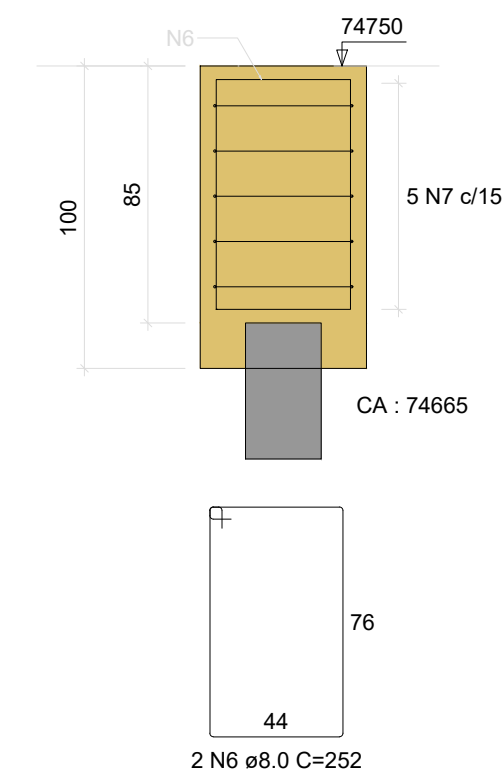
CORTE
ESC 1:25



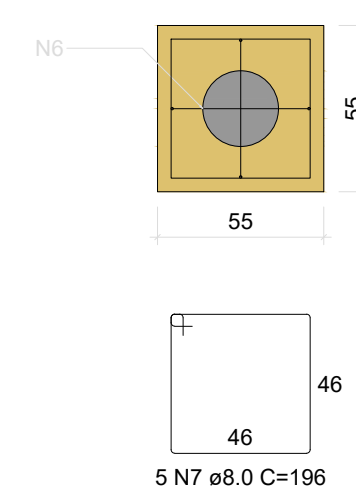
B35
1xC25
PLANTA
ESC 1:25



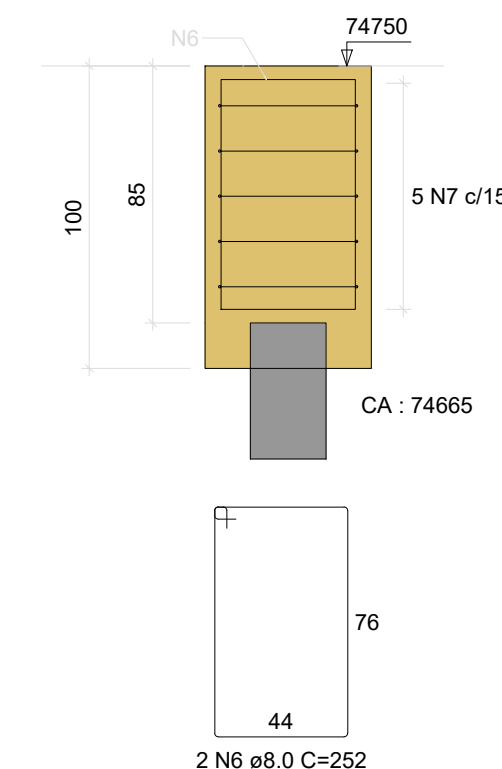
CORTE
ESC 1:25



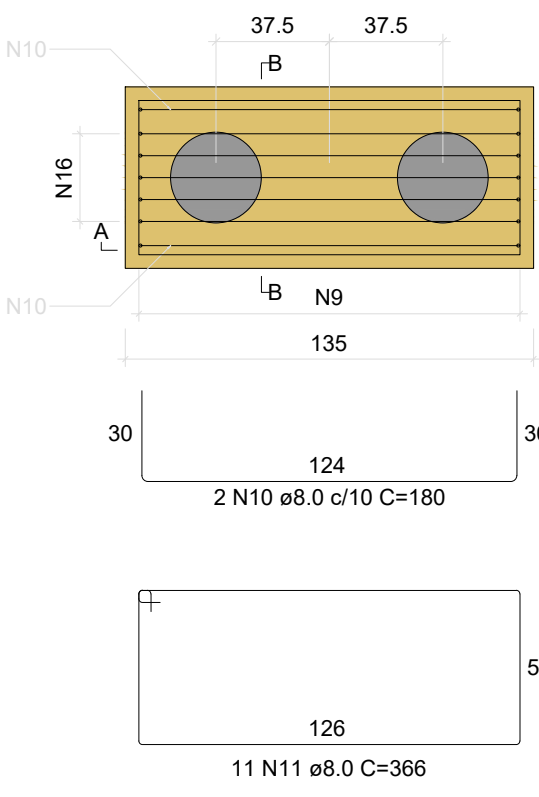
B36
1xC25
PLANTA
ESC 1:25



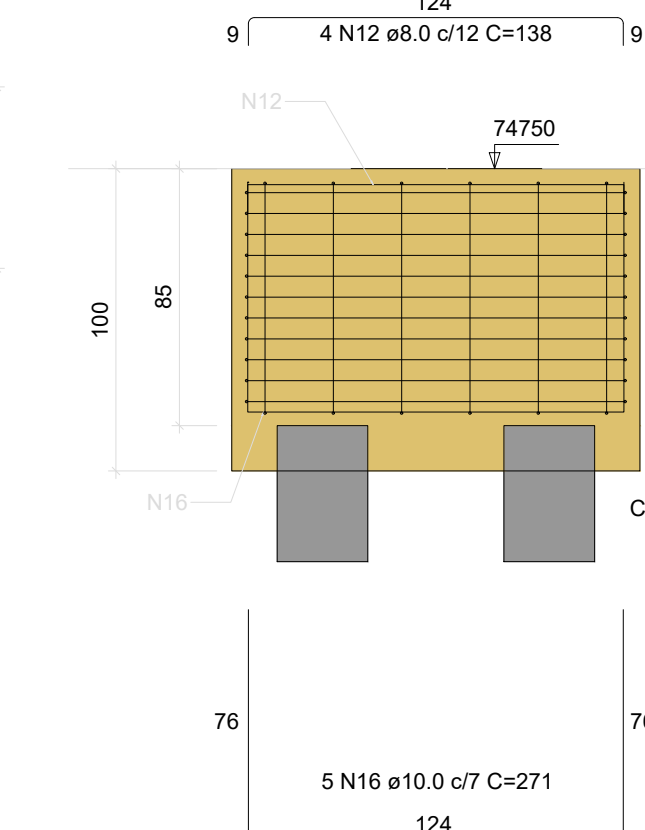
CORTE
ESC 1:25



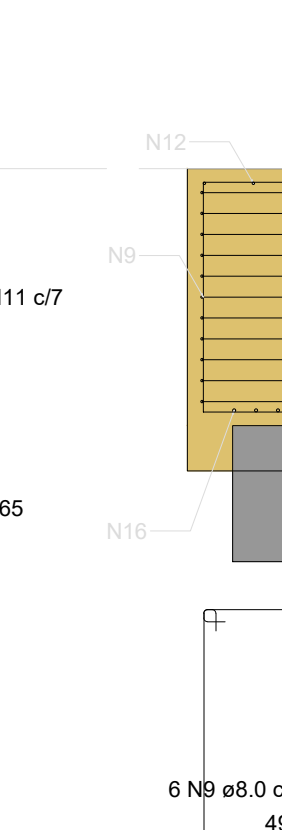
B37
2xC30
PLANTA
ESC 1:25



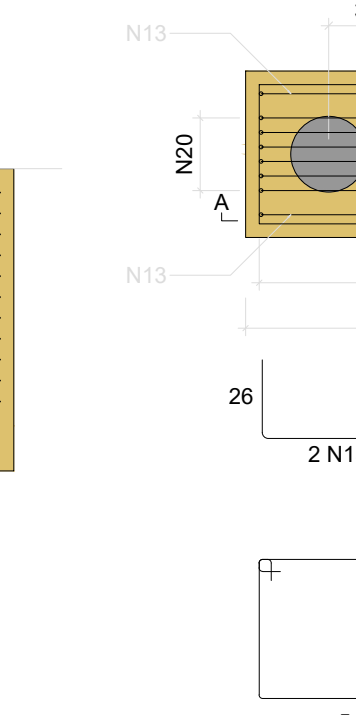
CORTE A-A
ESC 1:25



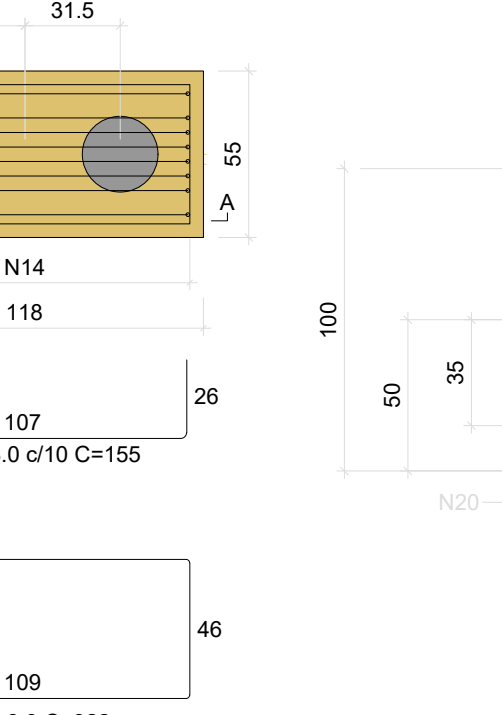
CORTE B-B
ESC 1:25



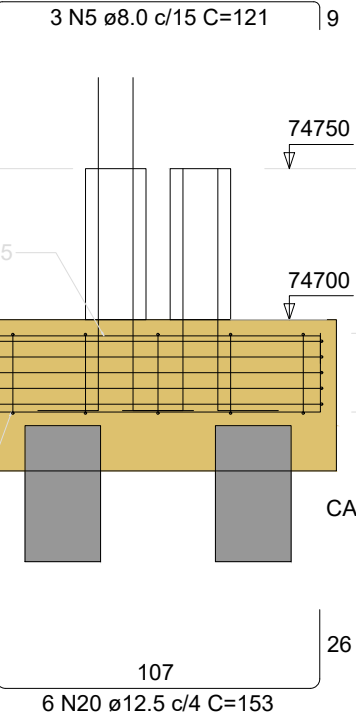
B22-23
2xC25
PLANTA
ESC 1:25



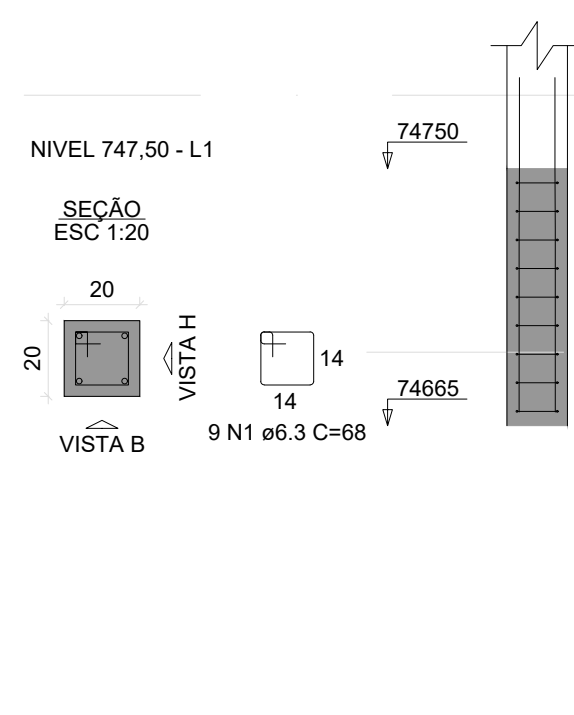
CORTE A-A
ESC 1:25



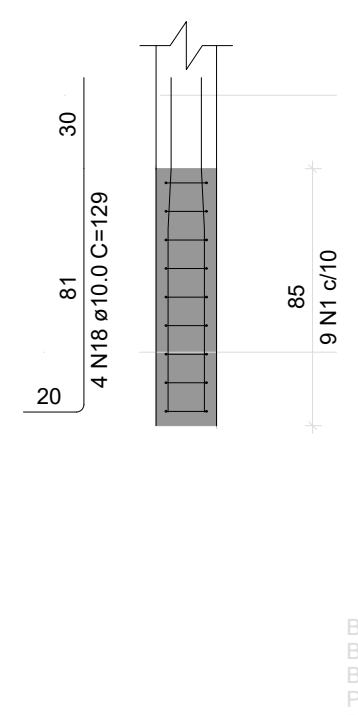
CORTE B-B
ESC 1:25



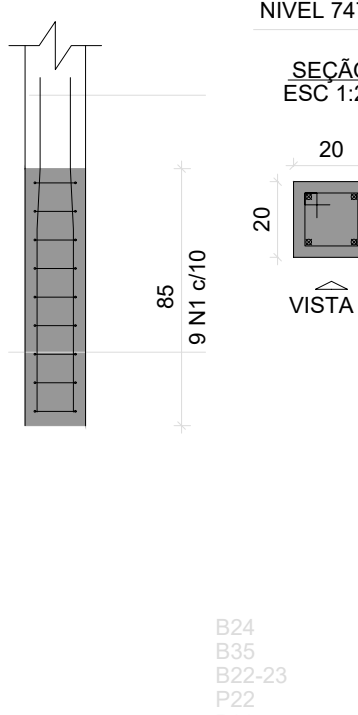
P22



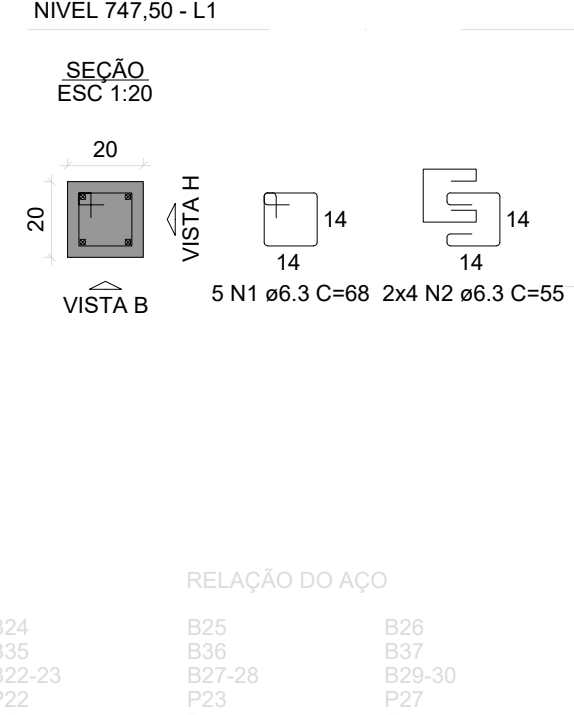
VISTA H
ESC 1:25



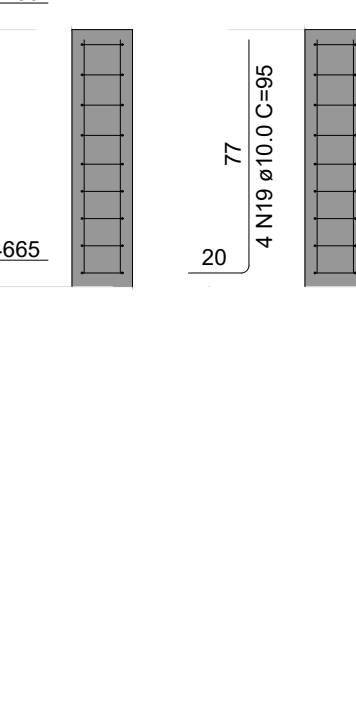
VISTA B
ESC 1:25




P23



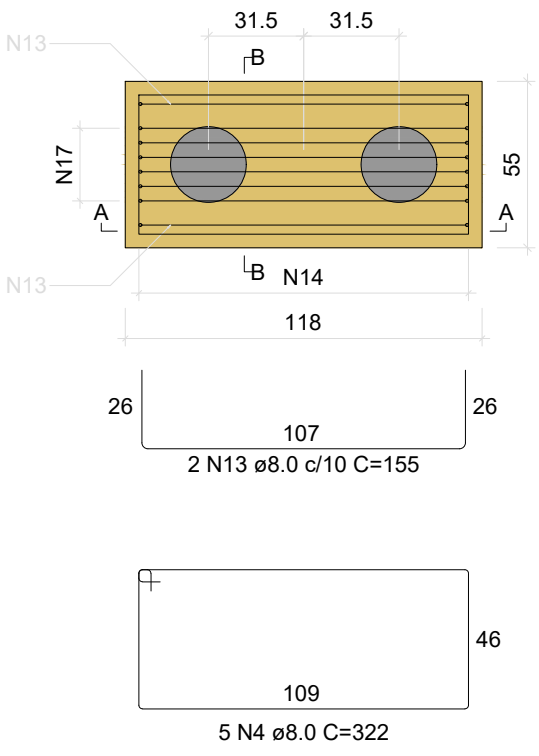
VISTA H
ESC 1:25



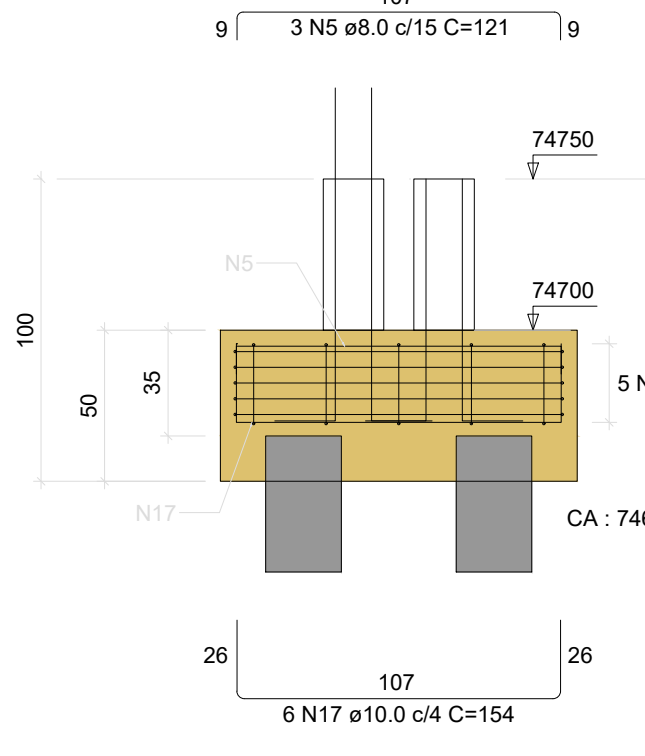
VISTA B
ESC 1:25



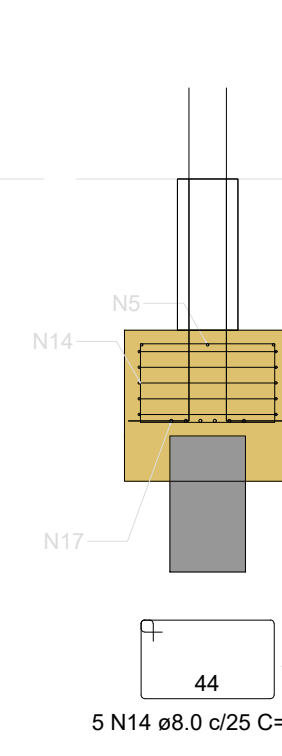
B27-28
2xC25
PLANTA
ESC 1:25



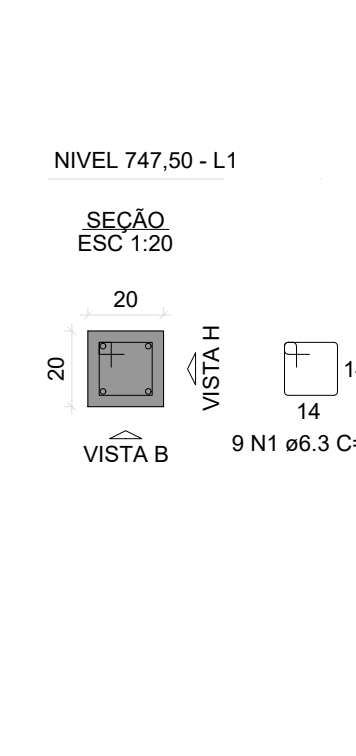
CORTE A-A
ESC 1:25



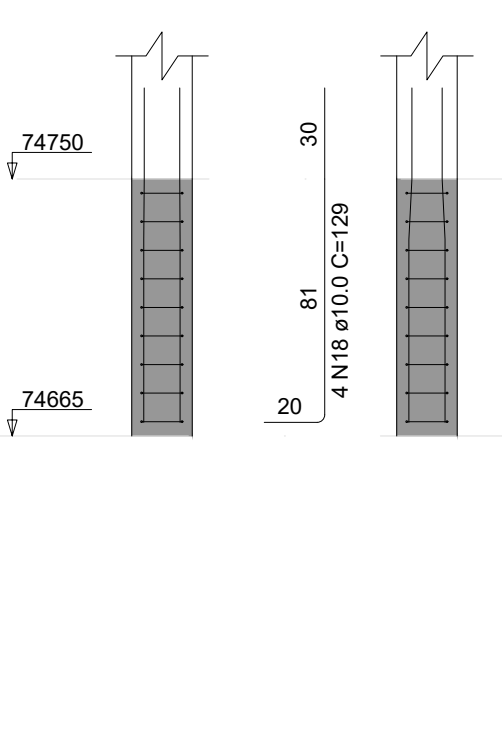
CORTE B-B
ESC 1:25



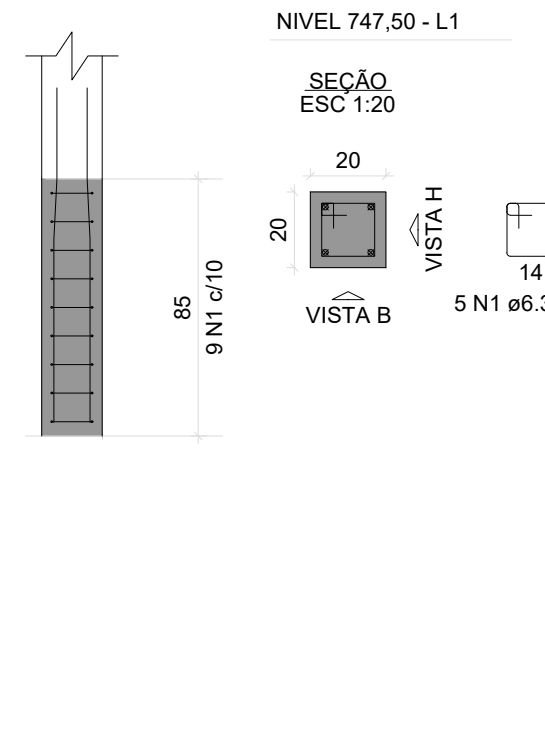
P27



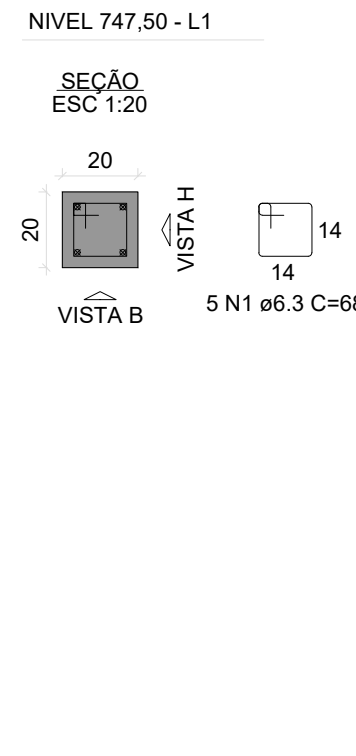
VISTA H
ESC 1:25



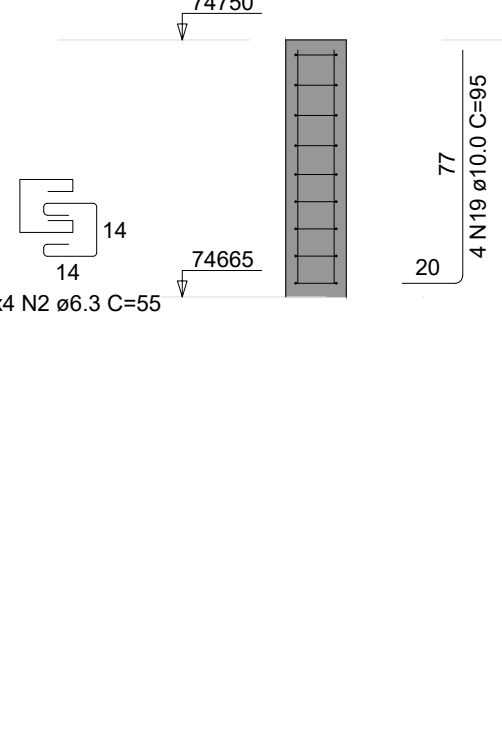
VISTA B
ESC 1:25



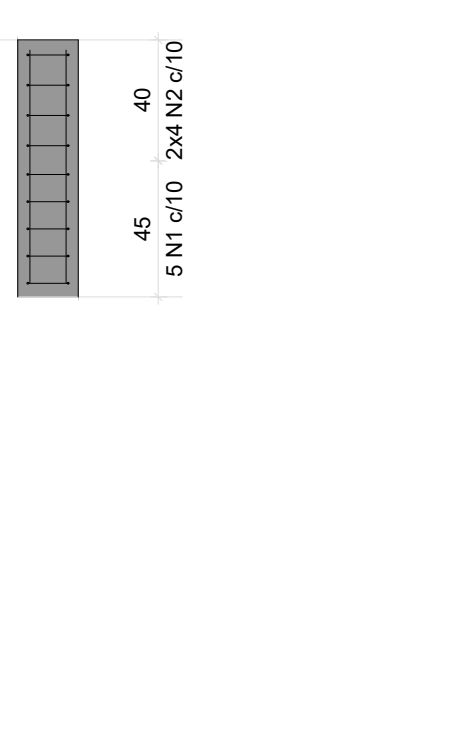
P28



VISTA H
ESC 1:25



VISTA B
ESC 1:25



RELAÇÃO DO AÇO

ACO	N	DIAM (mm)	QUANT	C.UNIT (cm)	C.TOTAL (cm)
CA50	1	6.3	42	68	2856
	2	6.3	24	55	1320
	3	8.0	2	163	326
	4	8.0	26	322	8372
	5	8.0	13	121	1573
	6	8.0	11	252	2772
	7	8.0	15	196	2940
	8	8.0	5	216	1080
	9	8.0	10	262	2620
	10	8.0	2	180	360
CA50	11	8.0	11	366	4026
	12	8.0	4	136	544
	13	8.0	6	155	930
	14	8.0	15	152	2280
	15	10.0	5	254	1270
	16	10.0	5	271	1355
	17	10.0	12	154	1848
	18	10.0	12	129	1548
	19	10.0	12	85	1020
	20	12.5	6	153	918

RESUMO DO AÇO

ACO	DIAM (mm)	C. TOTAL (m)	PESO + 10% (kg)
CA50	6.3	41.8	11.2
	8.0	278.3	120.8
	10.0	71.6	48.6
	12.5	9.2	9.7
PESO TOTAL (kg)			
CA50		180.3	

Volume de concreto (C-35) = 3.71 m³
Área de forma = 23.95 m²

PROJETO BÁSICO

FOLHA
01/02
PROC. N°
FLS.

OBRA: PROJETO BÁSICO DE AMPLIAÇÃO E MODERNIZAÇÃO DA CENTRAL DE TRIAGEM TRANSBORDO

COMPLEMENTO: PROJETO DE ESTRUTURA (CONCRETO) - ARMAÇÃO FUNDAÇÃO NÍVEL 747,50

PROPRIETÁRIO: PREFEITURA DA ESTÂNCIA DE ATIBAIA

AVENIDA JERÔNIMO DE CAMARGO, S/N
LOCALIZAÇÃO: BAIRRO CAETETUBA
ATIBAIA/SP

ESCALA: 1/100

ZONA: UAD/Z7M4

MATRICULA: 99.193

SITUAÇÃO S/ ESCALA



ÁREA DO TERRENO 14.967,08 m²

DECLARO QUE A APROVAÇÃO DO PROJETO NÃO IMPLICA NO RECONHECIMENTO POR PARTE DA PREFEITURA DO DIREITO DE PROPRIEDADE DO TERRENO.

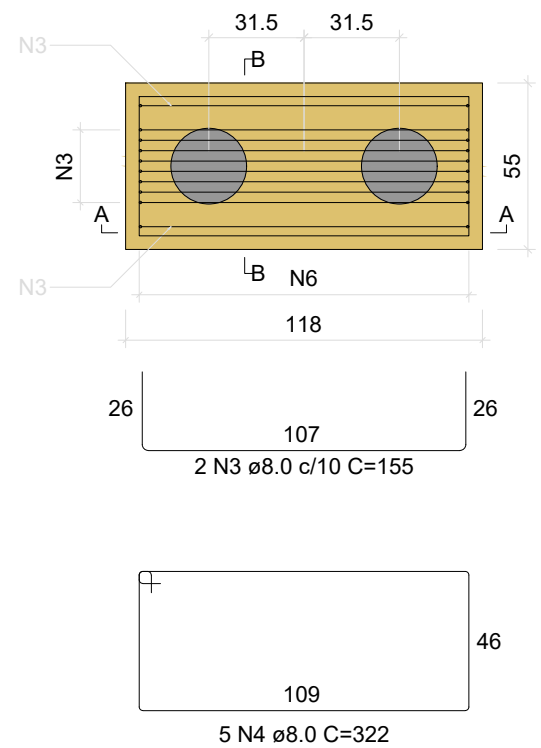
PROPRIETÁRIO:
PREFEITURA DA ESTÂNCIA DE ATIBAIA
CNPJ: 45.279.635/0001-08

RESPONSÁVEL TÉCNICO:
LUIZ CARLOS CAMILLO
CREA 060.157.136/7
IM/ISSQN: 26.170

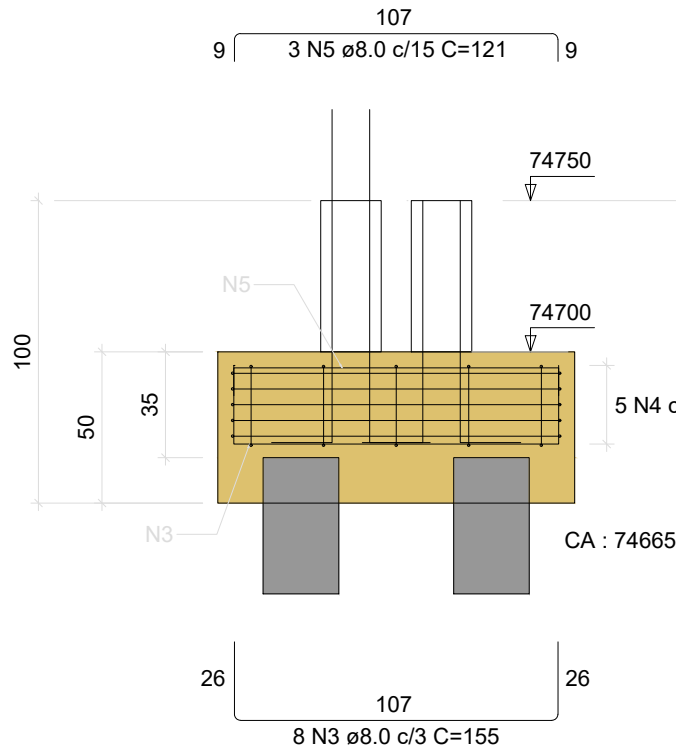
ART: 2620251909576

APROVAÇÃO

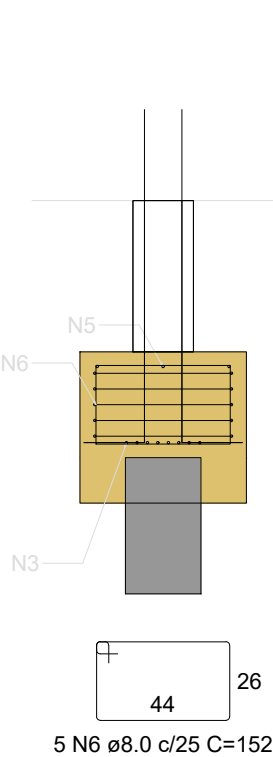
B31-32
2xC25
PLANTA
ESC 1:25



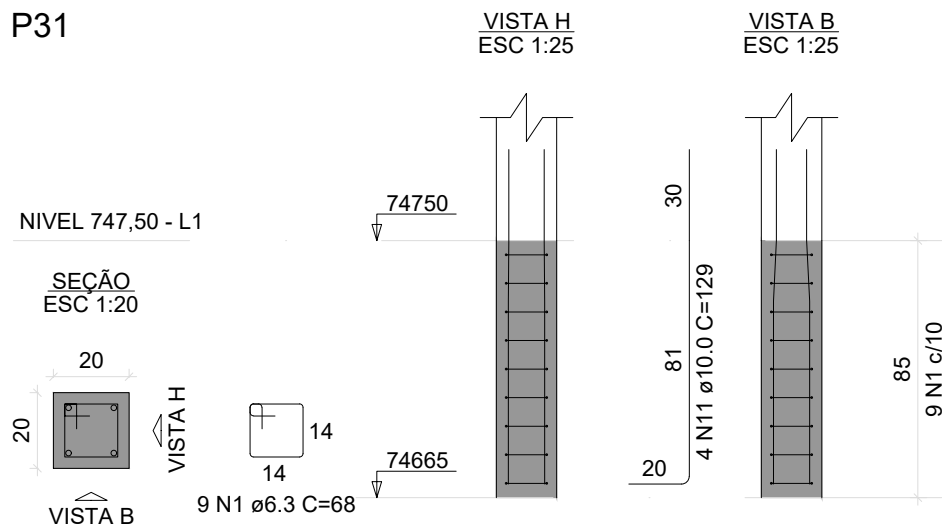
CORTE A-A
ESC 1:25



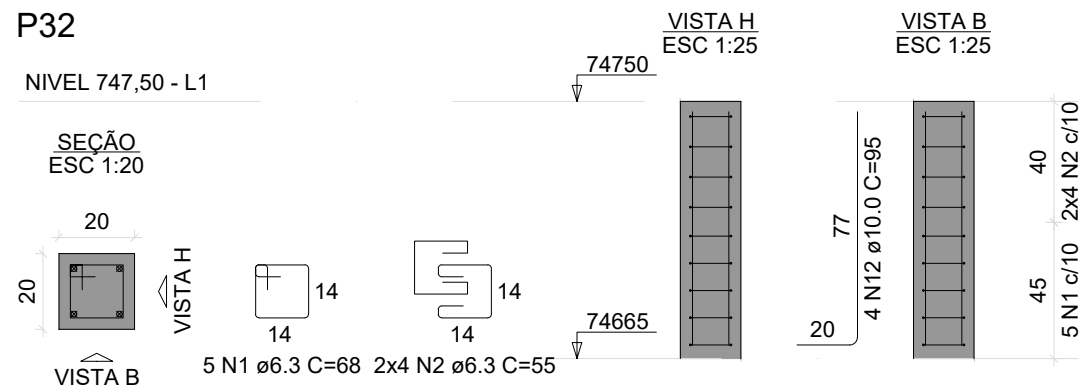
CORTE B-B
ESC 1:25



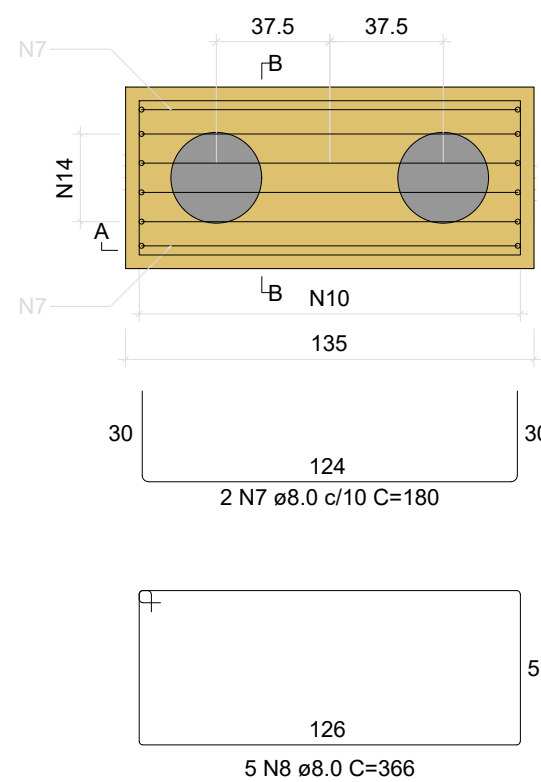
P31



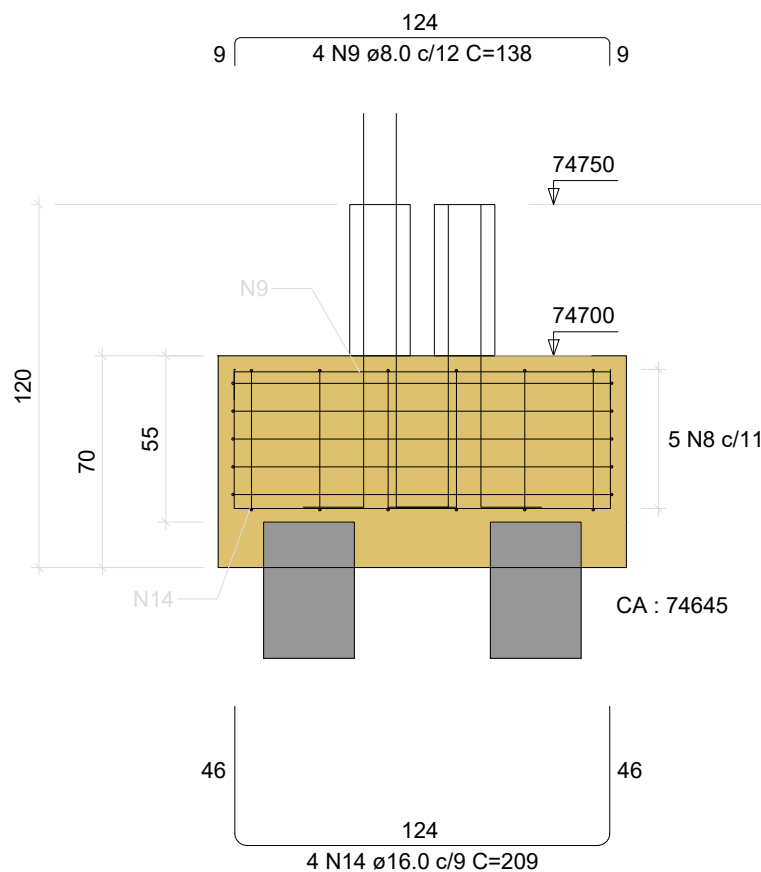
P32



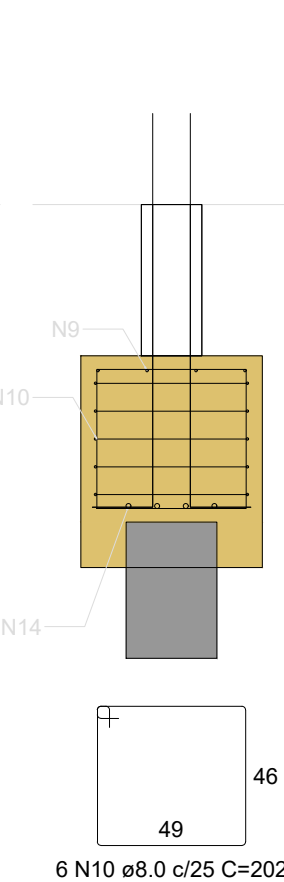
B33-34
2xC30
PLANTA
ESC 1:25



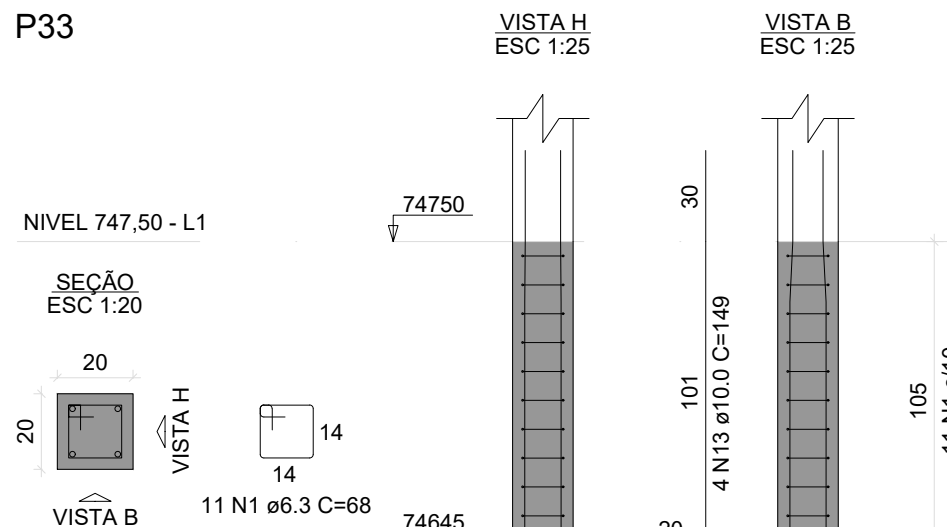
CORTE A-A
ESC 1:25



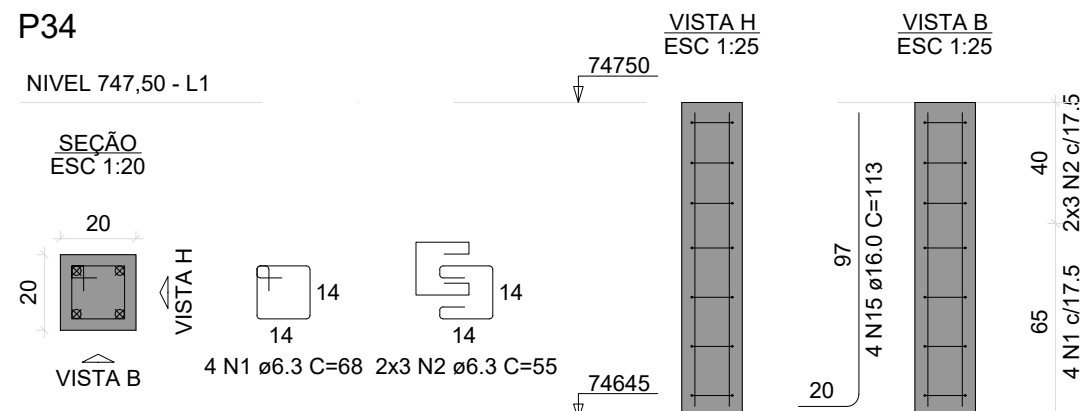
CORTE B-B
ESC 1:25



P33



P34



RELAÇÃO DO AÇO

AÇO	N	DIAM (mm)	QUANT	C.UNIT (cm)	C.TOTAL (cm)
CA50	1	6.3	29	68	1972
	2	6.3	14	55	770
	3	8.0	10	155	1550
	4	8.0	5	322	1610
	5	8.0	3	121	363
	6	8.0	5	152	760
	7	8.0	2	360	720
	8	8.0	5	366	1830
	9	8.0	4	138	552
	10	8.0	6	202	1212
	11	10.0	4	129	516
	12	10.0	4	95	380
	13	10.0	4	149	596
	14	16.0	4	209	836
	15	16.0	4	113	452

RESUMO DO AÇO

AÇO	DIAM (mm)	C.TOTAL (m)	PESO + 10% (kg)
CA50	6.3	27.4	7.4
	8.0	82.4	35.8
	10.0	14.9	10.1
	16.0	12.9	22.4
PESO TOTAL (kg)			
CA50	75.6		

Volume de concreto (C-35) = 0.94 m³
Área de forma = 6.06 m²

PROJETO BÁSICO

FOLHA

02/02

PROC. N°

FLS.

OBRA: PROJETO BÁSICO DE AMPLIAÇÃO E MODERNIZAÇÃO DA CENTRAL DE TRIAGEM TRANSBORDO

COMPLEMENTO: PROJETO DE ESTRUTURA (CONCRETO) - ARMAÇÃO FUNDAÇÃO NÍVEL 747,50

PROPRIETÁRIO: PREFEITURA DA ESTÂNCIA DE ATIBAIA

AVENIDA JERÔNIMO DE CAMARGO, S/N
LOCALIZAÇÃO: BAIRRO CAETETUBA
ATIBAIA/SP

ESCALA: 1/100

ZONA: UAD/Z7M4

MATRICULA: 99.193

SITUAÇÃO S/ ESCALA



DECLARO QUE A APROVAÇÃO DO PROJETO NÃO IMPLICA NO RECONHECIMENTO POR PARTE DA PREFEITURA DO DIREITO DE PROPRIEDADE DO TERRENO.



PROPRIETÁRIO:
PREFEITURA DA ESTÂNCIA DE ATIBAIA
CNPJ: 45.279.635/0001-08

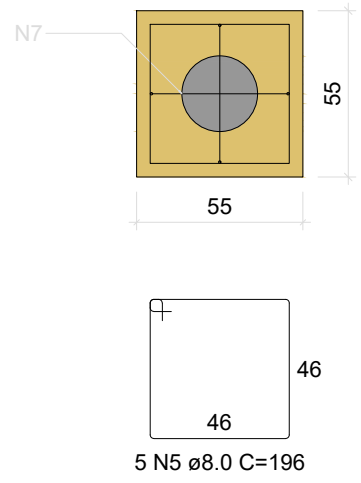
ÁREA DO TERRENO 14.967,08 m²

RESPONSÁVEL TÉCNICO:
LUIZ CARLOS CAMILLO
CREA:060.157.136/7
IM/ISSQN:26.170

ART: 2620251909576

APROVAÇÃO

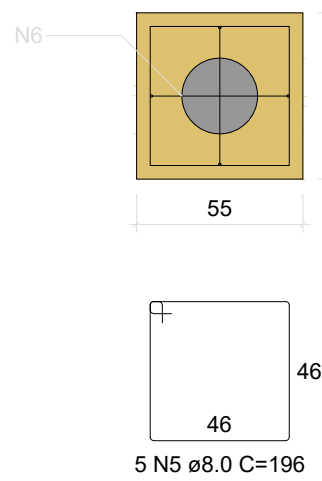
B12=B13=B21
1xC25
PLANTA
ESC 1:25



CORTE
ESC 1:25



B20
1xC25
PLANTA
ESC 1:25

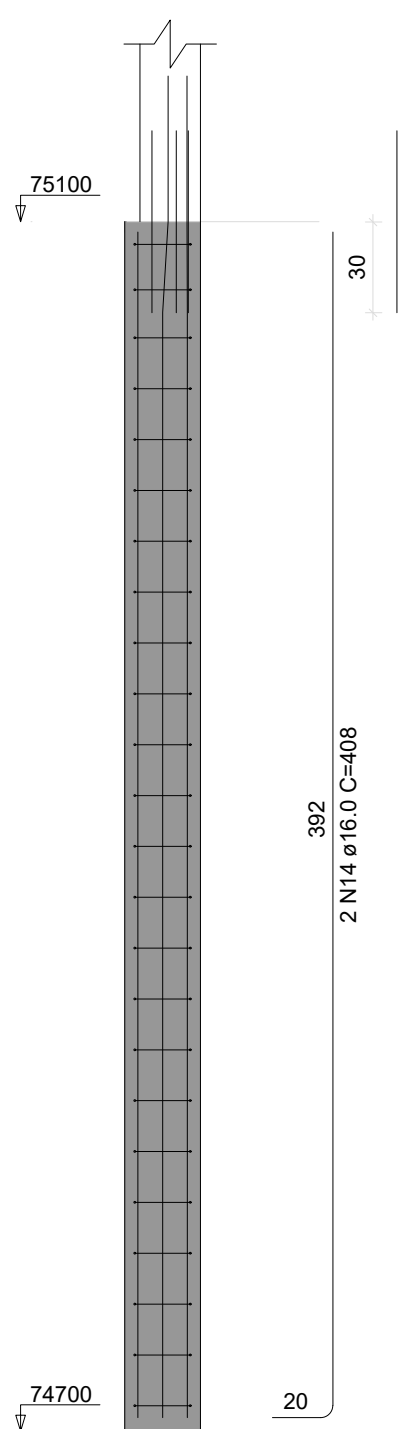


CORTE
ESC 1:25

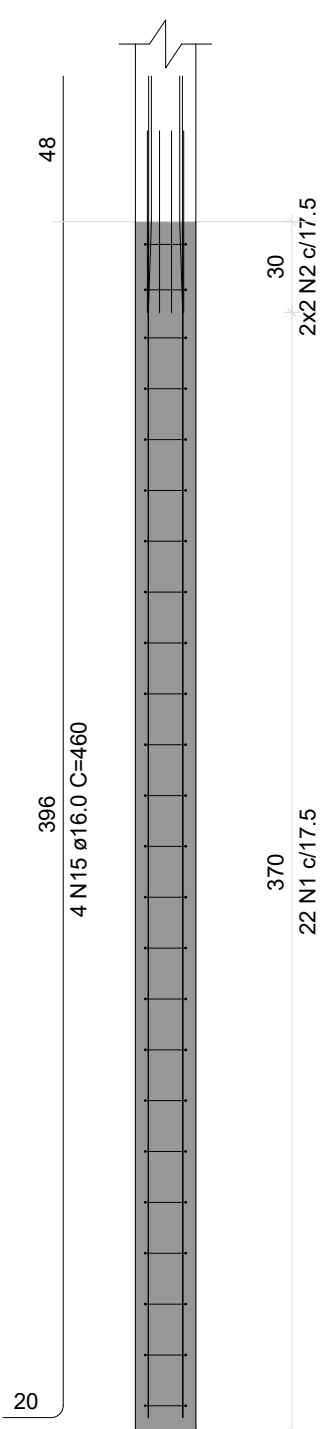


P12

VISTA H
ESC 1:25

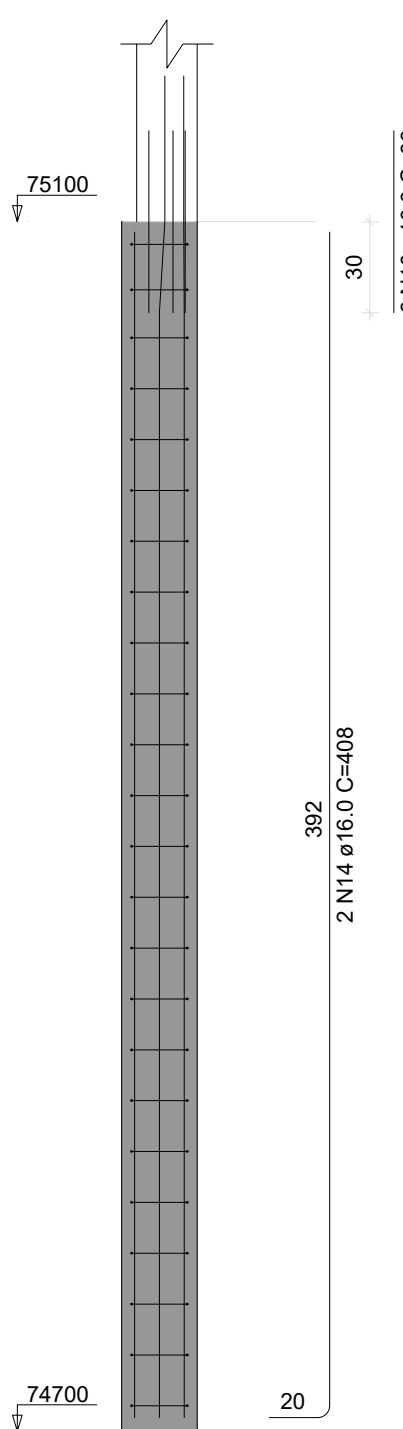


VISTA B
ESC 1:25

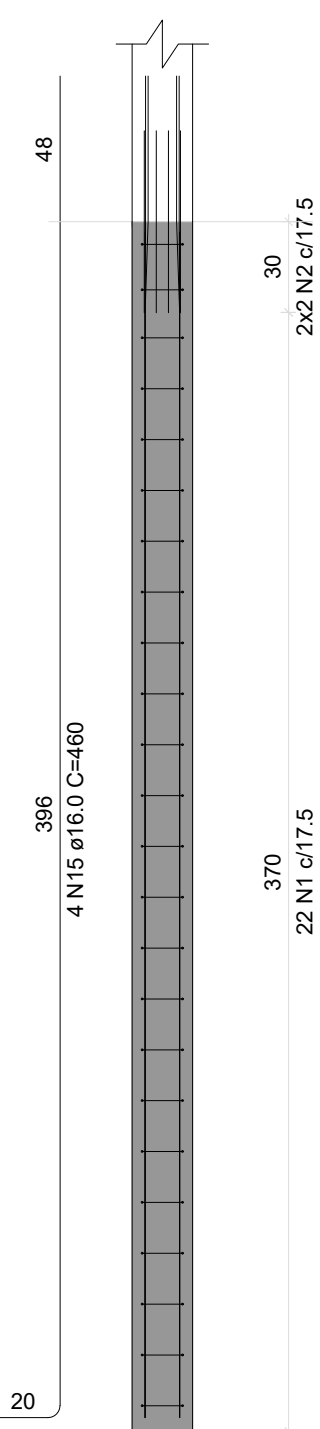


P13

VISTA H
ESC 1:25

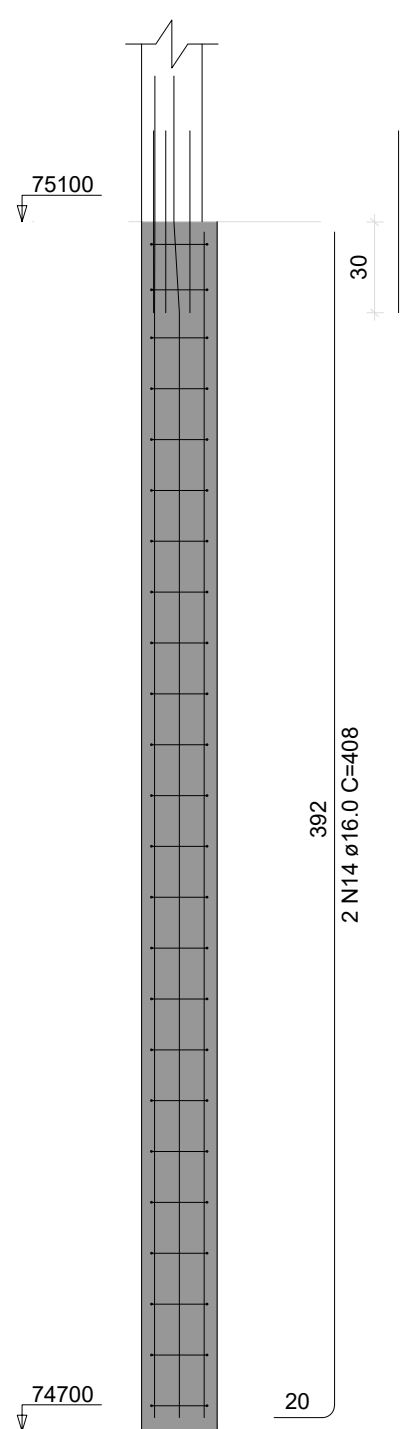


VISTA B
ESC 1:25

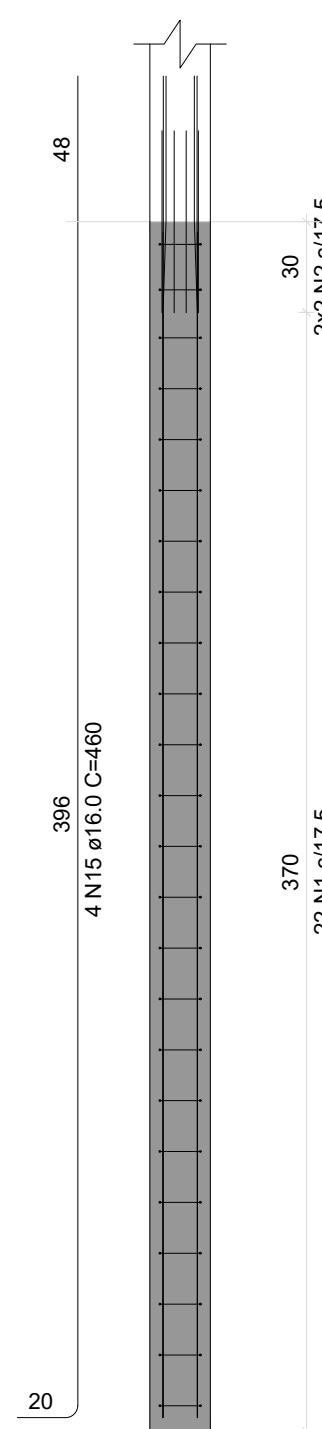


P21

VISTA H
ESC 1:25

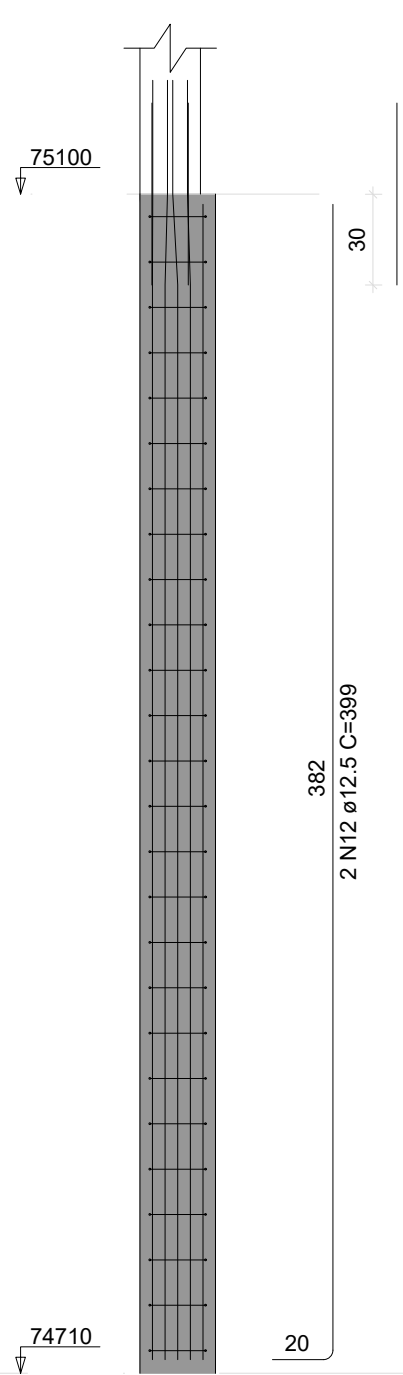


VISTA B
ESC 1:25

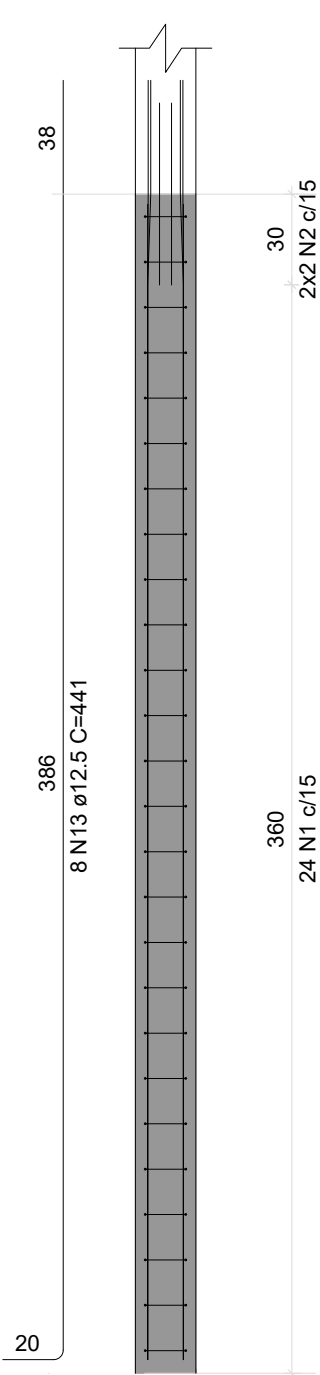


P20

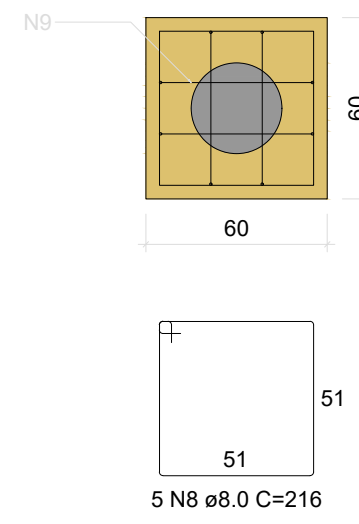
VISTA H
ESC 1:25



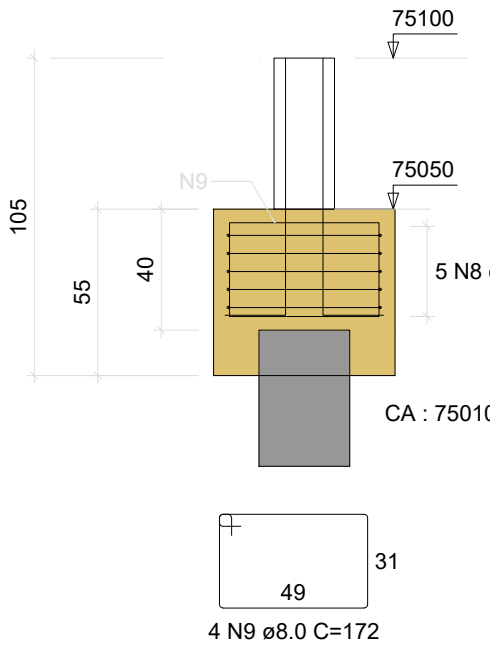
VISTA B
ESC 1:25



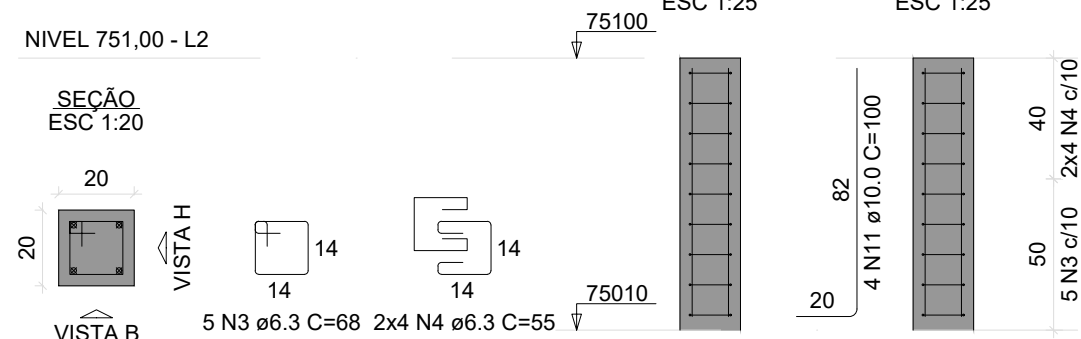
B39=B40=B45=B46
1xC30
PLANTA
ESC 1:25



CORTE
ESC 1:25



P39=P40=P45=P46



RELAÇÃO DO AÇO

AÇO	N	DIAM (mm)	QUANT	C.UNIT (cm)	C.TOTAL (cm)
CA50	1	6.3	80	78	7020
	2	6.3	16	60	960
	3	6.3	20	68	1360
	4	6.3	32	55	1760
	5	8.0	20	196	3920
	6	8.0	2	162	324
	7	8.0	6	182	1092
	8	8.0	20	216	4320
	9	8.0	16	172	2752
	10	10.0	28	60	1680
	11	10.0	16	100	1600
	12	12.5	2	399	798
	13	12.5	8	441	3528
	14	16.0	6	408	2448
	15	16.0	12	460	5520

RESUMO DO AÇO

AÇO	DIAM (mm)	C.TOTAL (m)	PESO + 10% (kg)
CA50	6.3	111	29.9
	8.0	124.1	53.9
	10.0	32.8	22.2
	12.5	43.3	45.8
	16.0	79.7	138.3
PESO TOTAL (kg)			
CA50		290.2	

Volume de concreto (C-35) = 2.26 m³
Área de forma = 24.98 m²

PROJETO BÁSICO

FOLHA
01/03

PROC. N°
FLS.

OBRA: PROJETO BÁSICO DE AMPLIAÇÃO E MODERNIZAÇÃO DA CENTRAL DE TRIAGEM TRANSBORDO

COMPLEMENTO: PROJETO DE ESTRUTURA (CONCRETO) - ARMAÇÃO FUNDAÇÃO NÍVEL 751,00

PROPRIETÁRIO: PREFEITURA DA ESTÂNCIA DE ATIBAIA

AVENIDA JERÔNIMO DE CAMARGO, S/N
LOCALIZAÇÃO: BAIRRO CAETETUBA
ATIBAIA/SP

ESCALA: 1/100

ZONA: UAD/ZTM4

MATRICULA: 99.193

SITUAÇÃO S/ ESCALA



DECLARO QUE A APROVAÇÃO DO PROJETO NÃO IMPLICA NO RECONHECIMENTO POR PARTE DA PREFEITURA DO DIREITO DE PROPRIEDADE DO TERRENO.



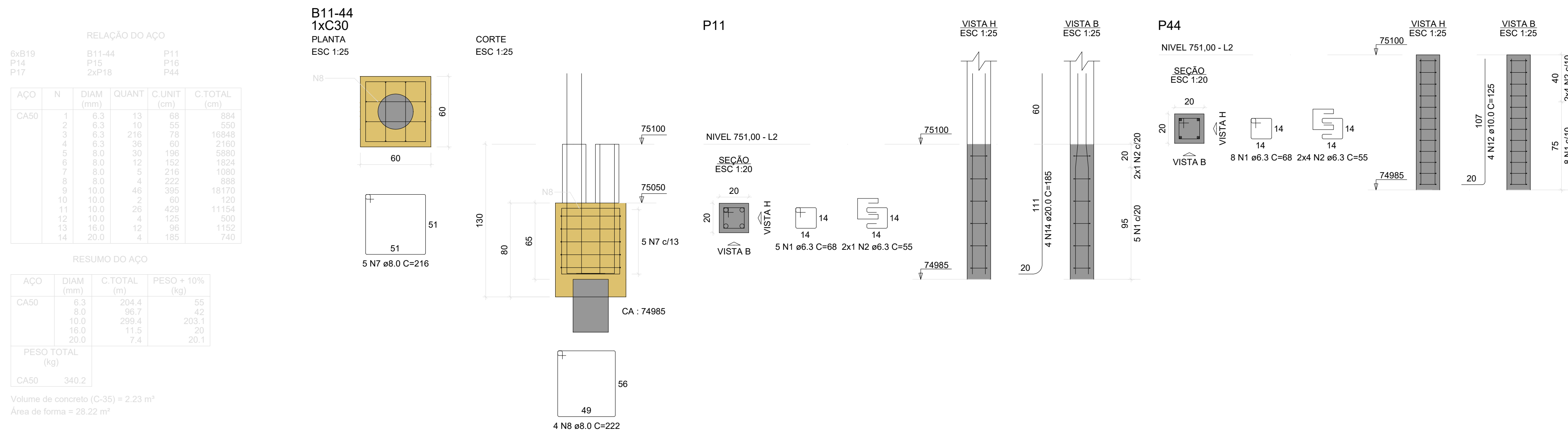
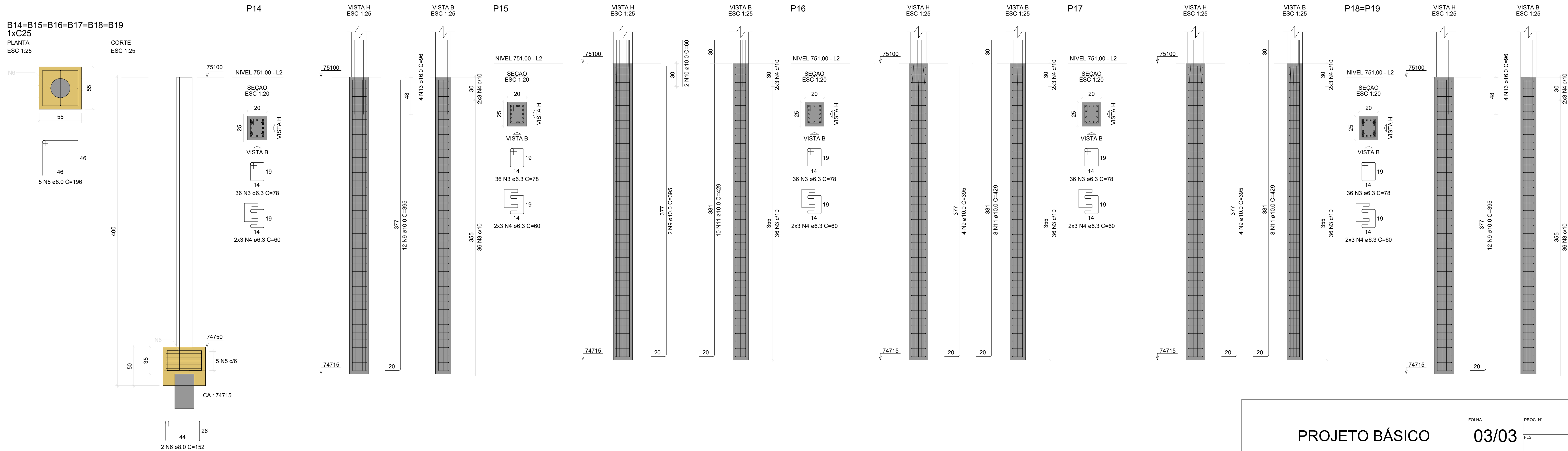
ÁREA DO TERRENO 14.967,08 m²

PROPRIETÁRIO:
PREFEITURA DA ESTÂNCIA DE ATIBAIA
CNPJ: 45.279.635/0001-08

RESPONSÁVEL TÉCNICO:
LUIZ CARLOS CAMILLO
CREA:060.157.136/7
IMI/ISSQN:26.170

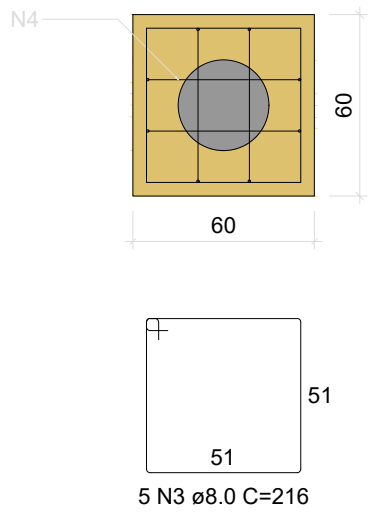
ART: 2620251909576

APROVAÇÃO

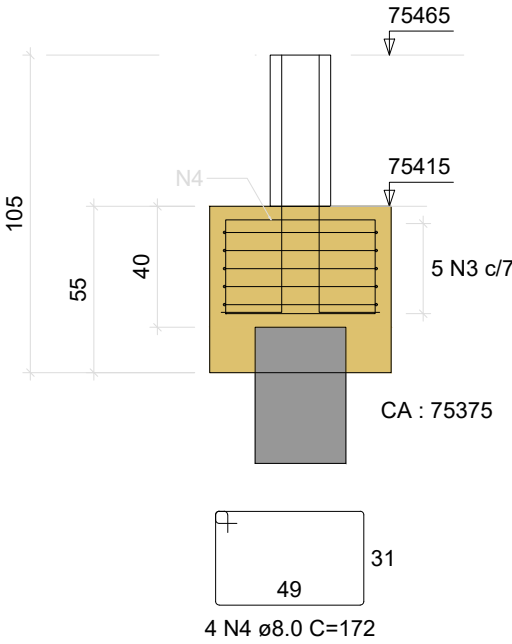


<div> <div>PROJETO BÁSICO</div> <div>03/03</div> </div>		<div>PROC. N°</div> <div>FLS.</div>
<div> <div>OBRA: PROJETO BÁSICO DE AMPLIAÇÃO E MODERNIZAÇÃO DA CENTRAL DE TRIAGEM TRANSBORDO</div> <div>COMPLEMENTO: PROJETO DE ESTRUTURA (CONCRETO) - ARMAÇÃO FUNDAÇÃO NÍVEL 751,00</div> <div>PROPRIETÁRIO: PREFEITURA DA ESTÂNCIA DE ATIBAIA</div> <div>AVENIDA JERÔNIMO DE CAMARGO, S/N</div> <div>LOCALIZAÇÃO: BAIRRO CAETETUBA</div> <div>ATIBAIA/SP</div> </div>		
<div>ESCALA: 1/100</div> <div>SITUAÇÃO S/ ESCALA</div>	<div>ZONA: UAD/ZTM4</div> <div>  </div> <div>  </div>	<div>MATRICULA: 99.193</div> <div>DECLARO QUE A APROVAÇÃO DO PROJETO NÃO IMPLICA NO RECONHECIMENTO POR PARTE DA PREFEITURA DO DIREITO DE PROPRIEDADE DO TERRENO.</div> <div> <div>PROPRIETÁRIO:</div> <div>PREFEITURA DA ESTÂNCIA DE ATIBAIA</div> <div>CNPJ: 45.279.635/0001-08</div> </div> <div> <div>RESPONSÁVEL TÉCNICO:</div> <div>LUIZ CARLOS CAMILLO</div> <div>CREA:060.157.136/7</div> <div>IMT/ISSQN:26.170</div> </div> <div>ART: 2620251909576</div>
<div> <div>ÁREA DO TERRENO</div> <div>..... 14.967,08 m²</div> </div>		
<div>APROVAÇÃO</div>		

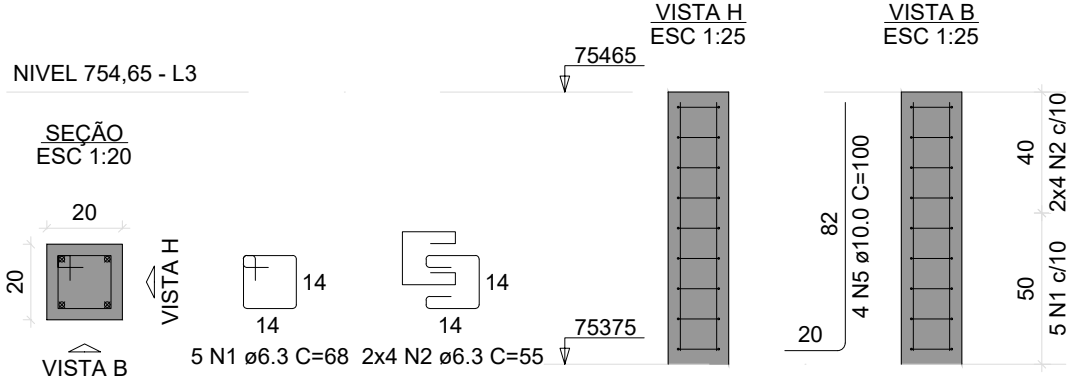
B1=B2=B3=B8=B9=B10
1xC30
PLANTA
ESC 1:25



CORTE
ESC 1:25



P1=P2=P3=P8=P9=P10



RELAÇÃO DO AÇO

AÇO	N	DIAM (mm)	QUANT	C.UNIT (cm)	C.TOTAL (cm)
CA50	1	6.3	30	68	2040
	2	6.3	48	55	2640
	3	8.0	30	216	6480
	4	8.0	24	172	4128
	5	10.0	24	100	2400

RESUMO DO AÇO

AÇO	DIAM (mm)	C.TOTAL (m)	PESO + 10% (kg)
CA50	6.3	46.8	12.6
	8.0	106.1	46
	10.0	24	16.3
PESO TOTAL (kg)			
CA50	74.9		

Volume de concreto (C-35) = 1.24 m³
Área de forma = 10.32 m²

PROJETO BÁSICO

FOLHA	PROC. N°
01/01	FLS.

OBRA: PROJETO BÁSICO DE AMPLIAÇÃO E MODERNIZAÇÃO DA CENTRAL DE TRIAGEM TRANSBORDO

COMPLEMENTO: PROJETO DE ESTRUTURA (CONCRETO) - ARMAÇÃO FUNDAÇÃO NÍVEL 754.65

PROPRIETÁRIO: PREFEITURA DA ESTÂNCIA DE ATIBAIA

AVENIDA JERÔNIMO DE CAMARGO, S/N
LOCALIZAÇÃO: BAIRRO CAETETUBA
ATIBAIA/SP

ESCALA: 1/100 ZONA: UAD/Z7M4 MATRICULA: 99.193

SITUAÇÃO S/ ESCALA



DECLARO QUE A APROVAÇÃO DO PROJETO NÃO IMPLICA NO RECONHECIMENTO POR PARTE DA PREFEITURA DO DIREITO DE PROPRIEDADE DO TERRENO.

PROPRIETÁRIO:
PREFEITURA DA ESTÂNCIA DE ATIBAIA
CNPJ: 45.279.635/0001-08

ÁREA DO TERRENO 14.967,08 m²


RESPONSÁVEL TÉCNICO:
LUIZ CARLOS CAMILLO
CREA:060.157.136/7
IM/ISSQN:26.170
ART: 2620251909576

APROVAÇÃO

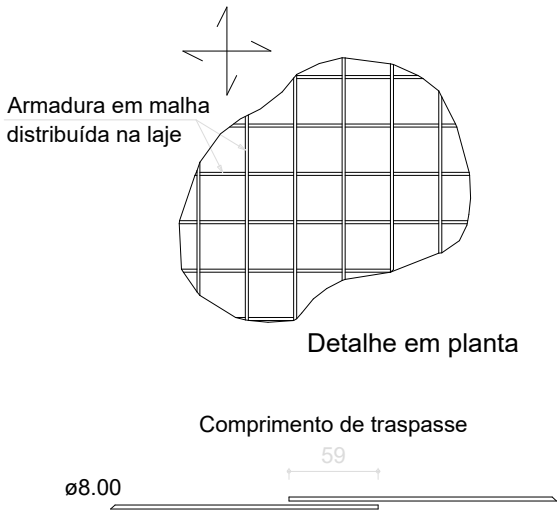
CONTATO DO AUTOR DO PROJETO.
TEL: (11) 2429-1900
E-MAIL: camillos@uol.com.br

Arquivo : A1-PROJ-ESTRU_FUND_NIVEL 75465-01-R01.dwg
desenhista : Luiz Carlos Camillo





DETALHE DA ARMADURA DE MALHA BASE



RELAÇÃO DO AÇO

Positivos X

AÇO	N	DIAM (mm)	QUANT	C.UNIT (cm)	C.TOTAL (cm)
CA50	1	8.0	219	corr	452016

RESUMO DO AÇO

AÇO	DIAM (mm)	C.TOTAL (m)	PESO + 10% (kg)
CA50	8.0	4520.2	1961.9
PESO TOTAL (kg)			
CA50		1961.9	

Volume de concreto (C-35) = 111.26 m³
Área de forma = 0.00 m²

PROJETO BÁSICO

FOLHA
01/02

PROC. N°
FLS.

OBRA: PROJETO BÁSICO DE AMPLIAÇÃO E MODERNIZAÇÃO DA CENTRAL DE TRIAGEM TRANSBORDO

COMPLEMENTO: PROJETO DE ESTRUTURA (CONCRETO) - ARMAÇÃO INFERIOR X LAJE - NÍVEL 747,50

PROPRIETÁRIO: PREFEITURA DA ESTÂNCIA DE ATIBAIA

AVENIDA JERÔNIMO DE CAMARGO, S/N
LOCALIZAÇÃO: BAIRRO CAETETUBA
ATIBAIA/SP

ESCALA: 1/100

ZONA: UAD/27M4

MATRICULA: 99.193

SITUAÇÃO S/ ESCALA



DECLARO QUE A APROVAÇÃO DO PROJETO NÃO IMPLICA NO RECONHECIMENTO POR PARTE DA PREFEITURA DO DIREITO DE PROPRIEDADE DO TERRENO.



ÁREA DO TERRENO 14.967,08 m²

PROPRIETÁRIO:
PREFEITURA DA ESTÂNCIA DE ATIBAIA
CNPJ: 45.279.635/0001-08

RESPONSÁVEL TÉCNICO:
LUIZ CARLOS CAMILLO
CREA:060.157.136/7
IM/ISSQN:26.170

ART: 2620251909576

APROVAÇÃO

ARMAÇÃO INFERIOR DO RADIER DO PAVIMENTO NIVEL 747,50 (EIXO X)

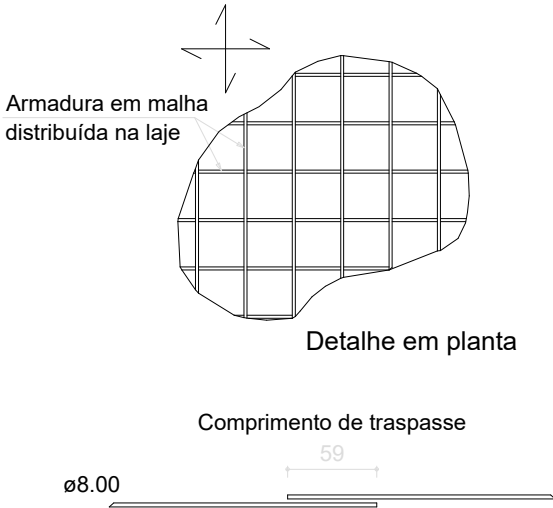
Escala 1:50



ARMAÇÃO INFERIOR DO RADIER DO PAVIMENTO NIVEL 751,00 (EIXO X)

Escala 1:50

DETALHE DA ARMADURA DE MALHA BASE



RELAÇÃO DO AÇO

Positivos X

AÇO	N	DIAM (mm)	QUANT	C.TOTAL (cm)
CA50	1	8.0	211	472851

RESUMO DO AÇO

AÇO	DIAM (mm)	C.TOTAL (m)	PESO + 10% (kg)
CA50	8.0	4728.5	2052.4
PESO TOTAL (kg)			
CA50		2052.4	

Volume de concreto (C-35) = 83.84 m³
Área de forma = 0.00 m²

PROJETO BÁSICO

FOLHA

01/01

PROC. N°

FLS.

OBRA: PROJETO BÁSICO DE AMPLIAÇÃO E MODERNIZAÇÃO DA CENTRAL DE TRIAGEM TRANSBORDO

COMPLEMENTO: PROJETO DE ESTRUTURA (CONCRETO) - ARMAÇÃO INFERIOR X LAJE - NÍVEL 751,00

PROPRIETÁRIO: PREFEITURA DA ESTÂNCIA DE ATIBAIA

AVENIDA JERÔNIMO DE CAMARGO, S/N
LOCALIZAÇÃO: BAIRRO CAETETUBA
ATIBAIA/SP

ESCALA: 1/100

ZONA: UAD/Z7M4

MATRICULA: 99.193

SITUAÇÃO S/ ESCALA



DECLARO QUE A APROVAÇÃO DO PROJETO NÃO IMPLICA NO RECONHECIMENTO POR PARTE DA PREFEITURA DO DIREITO DE PROPRIEDADE DO TERRENO.




ÁREA DO TERRENO 14.967,08 m²

PROPRIETÁRIO:
PREFEITURA DA ESTÂNCIA DE ATIBAIA
CNPJ: 45.279.635/0001-08

RESPONSÁVEL TÉCNICO:
LUIZ CARLOS CAMILLO
CREA:060.157.136/7
IM/ISSQN:26.170

ART: 2620251909576

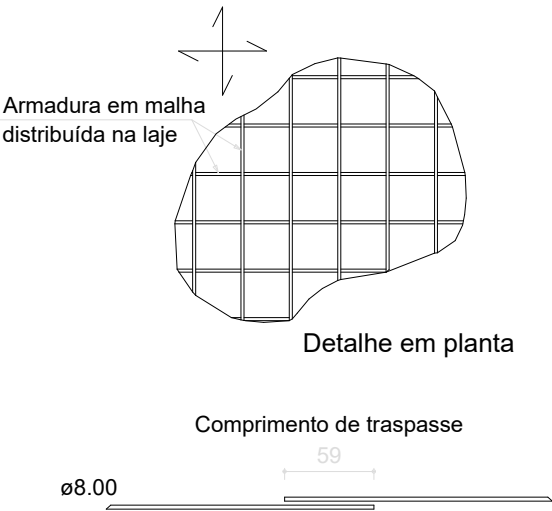
APROVAÇÃO



ARMAÇÃO INFERIOR DO RADIER DO PAVIMENTO NIVEL 751,00 (EIXO Y)

Escala 1:50

DETALHE DA ARMADURA DE MALHA BASE



RELAÇÃO DO AÇO

Positivos Y

AÇO	N	DIAM (mm)	QUANT	C.UNIT (cm)	C.TOTAL (cm)
CA50	1	8.0	221	corr	474045

RESUMO DO AÇO

AÇO	DIAM (mm)	C.TOTAL (m)	PESO + 10% (kg)
CA50	8.0	4740.4	2057.6
PESO TOTAL (kg)			
CA50	2057.6		

Volume de concreto (C-35) = 0.00 m³
Área de forma = 0.00 m²

PROJETO BÁSICO

FOLHA
02/02

PROC. N°
FLS.

OBRA: PROJETO BÁSICO DE AMPLIAÇÃO E MODERNIZAÇÃO DA CENTRAL DE TRIAGEM TRANSBORDO

COMPLEMENTO: PROJETO DE ESTRUTURA (CONCRETO) - ARMAÇÃO INFERIOR Y LAJE - NÍVEL 751,00

PROPRIETÁRIO: PREFEITURA DA ESTÂNCIA DE ATIBAIA

AVENIDA JERÔNIMO DE CAMARGO, S/N
LOCALIZAÇÃO: BAIRRO CAETETUBA
ATIBAIA/SP

ESCALA: 1/100

ZONA: UAD/Z7M4

MATRICULA: 99.193

SITUAÇÃO S/ ESCALA



DECLARO QUE A APROVAÇÃO DO PROJETO NÃO IMPLICA NO RECONHECIMENTO POR PARTE DA PREFEITURA DO DIREITO DE PROPRIEDADE DO TERRENO.



PROPRIETÁRIO:
PREFEITURA DA ESTÂNCIA DE ATIBAIA
CNPJ: 45.279.635/0001-08

ÁREA DO TERRENO 14.967,08 m²

RESPONSÁVEL TÉCNICO:
LUIZ CARLOS CAMILLO
CREA:060.157.136/7
IM/ISSQN:26.170
ART: 2620251909576

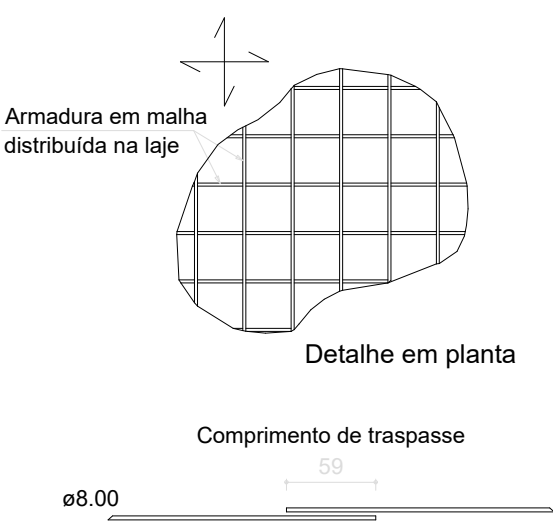
APROVAÇÃO



ARMAÇÃO INFERIOR DO RADIER DO PAVIMENTO NIVEL 754,65 (EIXO X)

Escala 1:50

DETALHE DA ARMADURA DE MALHA BASE



RELAÇÃO DO AÇO

Positivos X

AÇO	N	DIAM (mm)	QUANT	C.UNIT (cm)	C.TOTAL (cm)
CA50	1	8.0	211	corr	451751

RESUMO DO AÇO

AÇO	DIAM (mm)	C.TOTAL (m)	PESO + 10% (kg)
CA50	8.0	4517.5	1960.8

PESO TOTAL (kg)
CA50 1960.8

Volume de concreto (C-35) = 111.13 m³
Área de forma = 0.00 m²

PROJETO BÁSICO

FOLHA

01/02

PROC. Nº

FLS.

OBRA: PROJETO BÁSICO DE AMPLIAÇÃO E MODERNIZAÇÃO DA CENTRAL DE TRIAGEM TRANSBORDO

COMPLEMENTO: PROJETO DE ESTRUTURA (CONCRETO) - ARMAÇÃO INFERIOR X LAJE - NÍVEL 754,65

PROPRIETÁRIO: PREFEITURA DA ESTÂNCIA DE ATIBAIA

AVENIDA JERÔNIMO DE CAMARGO, S/N
LOCALIZAÇÃO: BAIRRO CAETETUBA
ATIBAIA/SP

ESCALA: 1/100

ZONA: UAD/Z7M4

MATRICULA: 99.193

SITUAÇÃO S/ ESCALA



DECLARO QUE A APROVAÇÃO DO PROJETO NÃO IMPLICA NO RECONHECIMENTO POR PARTE DA PREFEITURA DO DIREITO DE PROPRIEDADE DO TERRENO.



PROPRIETÁRIO:
PREFEITURA DA ESTÂNCIA DE ATIBAIA
CNPJ: 45.279.635/0001-08


ÁREA DO TERRENO 14.967,08 m²

RESPONSÁVEL TÉCNICO:
LUIZ CARLOS CAMILLO
CREA:060.157.136/7
IM/ISSQN:26.170

ART: 2620251909576

APROVAÇÃO

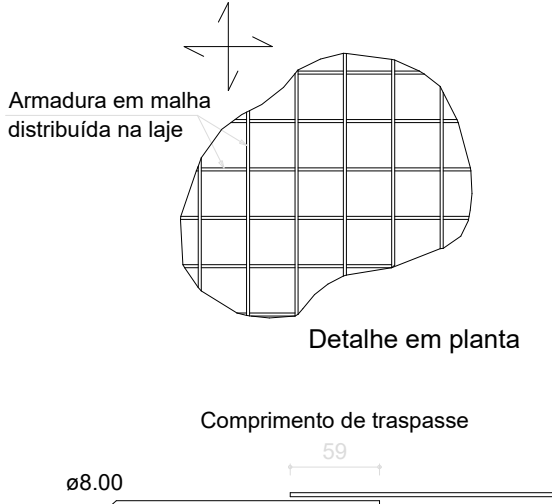




ARMAÇÃO INFERIOR DO RADIER DO PAVIMENTO NIVEL 754,65 (EIXO Y)

Escala 1:50

DETALHE DA ARMADURA DE MALHA BASE



RELAÇÃO DO AÇO

Positivos Y

AÇO	N	DIAM (mm)	QUANT	C.UNIT (cm)	C.TOTAL (cm)
CA50	1	8.0	211	corr	452384

RESUMO DO AÇO

AÇO	DIAM (mm)	C.TOTAL (m)	PESO + 10% (kg)
CA50	8.0	4523.8	1963.5
PESO TOTAL (kg)			
CA50	1963.5		

Volume de concreto (C-35) = 0.00 m³
Área de forma = 0.00 m²

PROJETO BÁSICO

FOLHA	PROC. N°
02/02	FLS.

OBRA: PROJETO BÁSICO DE AMPLIAÇÃO E MODERNIZAÇÃO DA CENTRAL DE TRIAGEM TRANSBORDO

COMPLEMENTO: PROJETO DE ESTRUTURA (CONCRETO) - ARMAÇÃO INFERIOR Y LAJE - NÍVEL 754,65

PROPRIETÁRIO: PREFEITURA DA ESTÂNCIA DE ATIBAIA

AVENIDA JERÔNIMO DE CAMARGO, S/N
LOCALIZAÇÃO: BAIRRO CAETETUBA
ATIBAIA/SP

ESCALA: 1/100 ZONA: UAD/27M4 MATRICULA: 99.193

SITUAÇÃO S/ ESCALA



DECLARO QUE A APROVAÇÃO DO PROJETO NÃO IMPLICA NO RECONHECIMENTO POR PARTE DA PREFEITURA DO DIREITO DE PROPRIEDADE DO TERRENO.




ÁREA DO TERRENO 14.967,08 m²

PROPRIETÁRIO:
PREFEITURA DA ESTÂNCIA DE ATIBAIA
CNPJ: 45.279.635/0001-08

RESPONSÁVEL TÉCNICO:
LUIZ CARLOS CAMILLO
CREA:060.157.136/7
IM/ISSQN:26.170
ART: 2620251909576

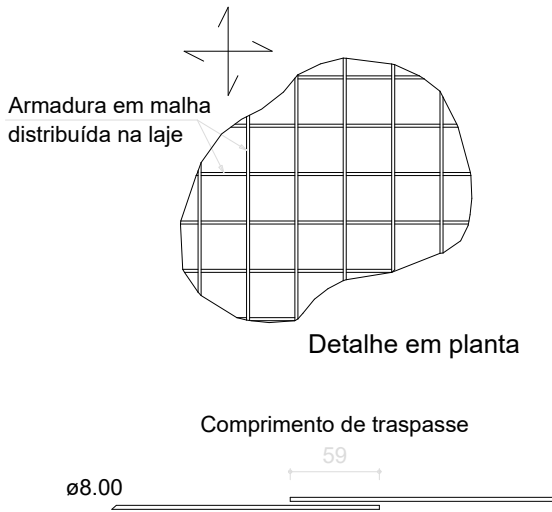
APROVAÇÃO



ARMAÇÃO SUPERIOR DO RADIER DO PAVIMENTO NIVEL 747,50 (EIXO X)

Escala 1:50

DETALHE DA ARMADURA DE MALHA BASE



RELAÇÃO DO AÇO

Negativos X

AÇO	N	DIAM (mm)	QUANT	C.UNIT (cm)	C.TOTAL (cm)
CA50	1	8.0	219	corr	452016

RESUMO DO AÇO

AÇO	DIAM (mm)	C.TOTAL (m)	PESO + 10% (kg)
CA50	8.0	4520.2	1961.9

PESO TOTAL (kg)	
CA50	1961.9

Volume de concreto (C-35) = 0.00 m³

Área de forma = 0.00 m²

PROJETO BÁSICO

01/02

OBRA: PROJETO BÁSICO DE AMPLIAÇÃO E MODERNIZAÇÃO DA CENTRAL DE TRIAGEM TRANSBORDO

COMPLEMENTO: PROJETO DE ESTRUTURA (CONCRETO) - ARMAÇÃO SUPERIOR X LAJE - NÍVEL 747,50

PROPRIETÁRIO: PREFEITURA DA ESTÂNCIA DE ATIBAIA

AVENIDA JERÔNIMO DE CAMARGO, S/N
LOCALIZAÇÃO: BAIRRO CAETETUBA
ATIBAIA/SP

ESCALA: 1/100 ZONA: UAD/Z7M4 MATRICULA: 99.193

SITUAÇÃO S/ ESCALA



DECLARO QUE A APROVAÇÃO DO PROJETO NÃO IMPLICA NO RECONHECIMENTO POR PARTE DA PREFEITURA DO DIREITO DE PROPRIEDADE DO TERRENO.




PROPRIETÁRIO:
PREFEITURA DA ESTÂNCIA DE ATIBAIA
CNPJ: 45.279.635/0001-08

ÁREA DO TERRENO 14.967,08 m²

RESPONSÁVEL TÉCNICO:
LUIZ CARLOS CAMILLO
CREA:060.157.136/7 ART: 2620251909576
IM/ISSQN:26.170

APROVAÇÃO

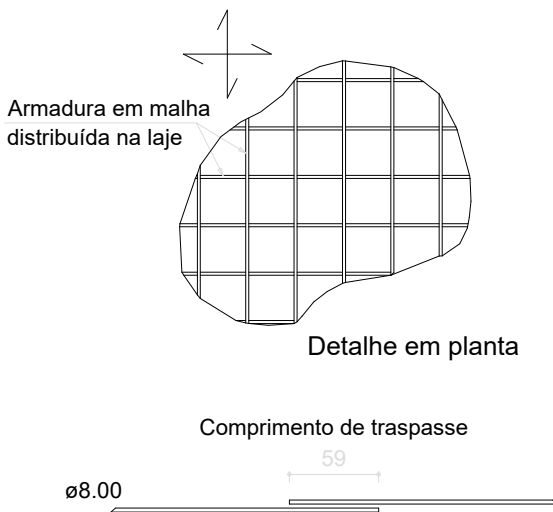




ARMAÇÃO SUPERIOR DO RADIER DO PAVIMENTO NIVEL 747,50 (EIXO Y)

Escala 1:50

DETALHE DA ARMADURA DE MALHA BASE



RELAÇÃO DO AÇO

Negativos Y

AÇO	N	DIAM (mm)	QUANT	C.UNIT (cm)	C.TOTAL (cm)
CA50	1	8.0	211	corr	451540

RESUMO DO AÇO

AÇO	DIAM (mm)	C.TOTAL (m)	PESO + 10% (kg)
CA50	8.0	4515.4	1959.9

PESO TOTAL (kg)
CA50 1959.9

Volume de concreto (C-35) = 0.00 m³
Área de forma = 0.00 m²

PROJETO BÁSICO

FOLHA

02/02

PROC. N°

FLS.

OBRA: PROJETO BÁSICO DE AMPLIAÇÃO E MODERNIZAÇÃO DA CENTRAL DE TRIAGEM TRANSBORDO

COMPLEMENTO: PROJETO DE ESTRUTURA (CONCRETO) - ARMAÇÃO SUPERIOR Y LAJE - NÍVEL 747,50

PROPRIETÁRIO: PREFEITURA DA ESTÂNCIA DE ATIBAIA

AVENIDA JERÔNIMO DE CAMARGO, S/N
LOCALIZAÇÃO: BAIRRO CAETETUBA
ATIBAIA/SP

ESCALA: 1/100

ZONA: UAD/Z7M4

MATRICULA: 99.193

SITUAÇÃO S/ ESCALA



DECLARO QUE A APROVAÇÃO DO PROJETO NÃO IMPLICA NO RECONHECIMENTO POR PARTE DA PREFEITURA DO DIREITO DE PROPRIEDADE DO TERRENO.



ÁREA DO TERRENO 14.967,08 m²

PROPRIETÁRIO:
PREFEITURA DA ESTÂNCIA DE ATIBAIA
CNPJ: 45.279.635/0001-08

RESPONSÁVEL TÉCNICO:
LUIZ CARLOS CAMILLO
CREA:060.157.136/7
IM/ISSQN:26.170

ART: 2620251909576

APROVAÇÃO


CONTATO DO AUTOR DO PROJETO.
TEL: (11) 2429-1900
E-MAIL: camillos@uol.com.br

Arquivo : A1-PROJ-ESTRU_LAJE SUPERIOR_NIVEL 74750 Y-01-R01.dwg
desenhista : Luiz Carlos Camillo

Assinado por: 1 pessoa: LUIZ CARLOS CAMILLO
Para verificar a validade das assinaturas, acesse https://atibaia100.com.br/verificacao/AD9D-C030-43AE-D476 e informe o código AD9D-C030-43AE-D476

Assinado por: 1 pessoa: LUIZ CARLOS CAMILLO

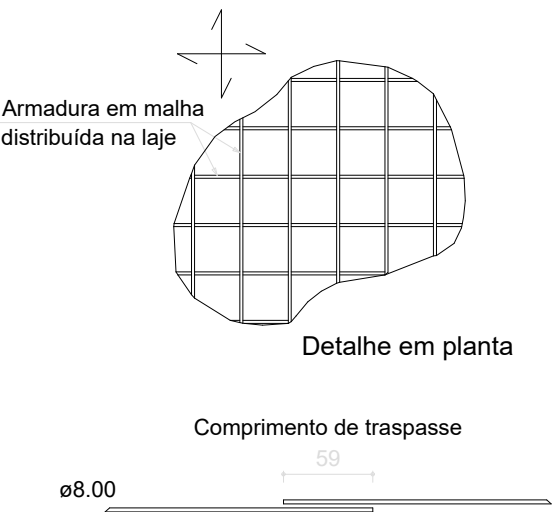




ARMAÇÃO SUPERIOR DO RADIER DO PAVIMENTO NIVEL 751,00 (EIXO X)

Escala 1:50

DETALHE DA ARMADURA DE MALHA BASE



RELAÇÃO DO AÇO

Negativos X					
AÇO	N	DIAM (mm)	QUANT	C.UNIT (cm)	C.TOTAL (cm)
CA50	1	8.0	211	corr	472851

RESUMO DO AÇO

AÇO	DIAM (mm)	C.TOTAL (m)	PESO + 10% (kg)
CA50	8.0	4728.5	2052.4
PESO TOTAL (kg)			
CA50	2052.4		

Volume de concreto (C-35) = 0.00 m³
Área de forma = 0.00 m²

PROJETO BÁSICO

FOLHA
02/02

PROC. N°
FLS.

OBRA: PROJETO BÁSICO DE AMPLIAÇÃO E MODERNIZAÇÃO DA CENTRAL DE TRIAGEM TRANSBORDO

COMPLEMENTO: PROJETO DE ESTRUTURA (CONCRETO) - ARMAÇÃO SUPERIOR X LAJE - NÍVEL 751,00

PROPRIETÁRIO: PREFEITURA DA ESTÂNCIA DE ATIBAIA

AVENIDA JERÔNIMO DE CAMARGO, S/N
LOCALIZAÇÃO: BAIRRO CAETETUBA
ATIBAIA/SP

ESCALA: 1/100

ZONA: UAD/Z7M4

MATRICULA: 99.193

SITUAÇÃO S/ ESCALA



DECLARO QUE A APROVAÇÃO DO PROJETO NÃO IMPLICA NO RECONHECIMENTO POR PARTE DA PREFEITURA DO DIREITO DE PROPRIEDADE DO TERRENO.



PROPRIETÁRIO:
PREFEITURA DA ESTÂNCIA DE ATIBAIA
CNPJ: 45.279.635/0001-08

ÁREA DO TERRENO 14.967,08 m²

RESPONSÁVEL TÉCNICO:
LUIZ CARLOS CAMILLO
CREA:060.157.136/7
IM/ISSQN:26.170
ART: 2620251909576

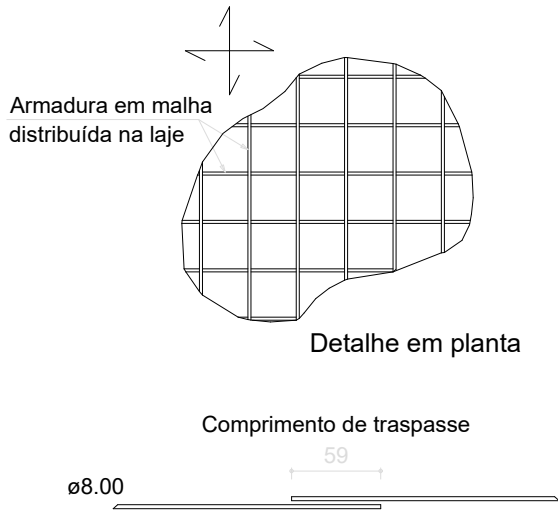
APROVAÇÃO



ARMAÇÃO SUPERIOR DO RADIER DO PAVIMENTO NIVEL 754,65 (EIXO X)

Escala 1:50

DETALHE DA ARMADURA DE MALHA BASE



RELAÇÃO DO AÇO					
Negativos X					
AÇO	N	DIAM (mm)	QUANT	C.UNIT (cm)	C.TOTAL (cm)
CA50	1	8.0	211	corr	451751

RESUMO DO AÇO			
AÇO	DIAM (mm)	C.TOTAL (m)	PESO + 10% (kg)
CA50	8.0	4517.5	1960.8
PESO TOTAL (kg)			
CA50	1960.8		

Volume de concreto (C-35) = 0.00 m³
Área de forma = 0.00 m²

PROJETO BÁSICO

01/02

OBRA: PROJETO BÁSICO DE AMPLIAÇÃO E MODERNIZAÇÃO DA CENTRAL DE TRIAGEM TRANSBORDO

COMPLEMENTO: PROJETO DE ESTRUTURA (CONCRETO) - ARMAÇÃO X LAJE - NÍVEL 754,65

PROPRIETÁRIO: PREFEITURA DA ESTÂNCIA DE ATIBAIA

AVENIDA JERÔNIMO DE CAMARGO, S/N
LOCALIZAÇÃO: BAIRRO CAETETUBA
ATIBAIA/SP

ESCALA: 1/100 ZONA: UAD/Z7M4 MATRICULA: 99.193

SITUAÇÃO S/ ESCALA



DECLARO QUE A APROVAÇÃO DO PROJETO NÃO IMPLICA NO RECONHECIMENTO POR PARTE DA PREFEITURA DO DIREITO DE PROPRIEDADE DO TERRENO.




PROPRIETÁRIO:
PREFEITURA DA ESTÂNCIA DE ATIBAIA
CNPJ: 45.279.635/0001-08

ÁREA DO TERRENO 14.967,08 m²

RESPONSÁVEL TÉCNICO:
LUIZ CARLOS CAMILLO
CREA:060.157.136/7
IM/ISSQN:26.170

ART: 2620251909576

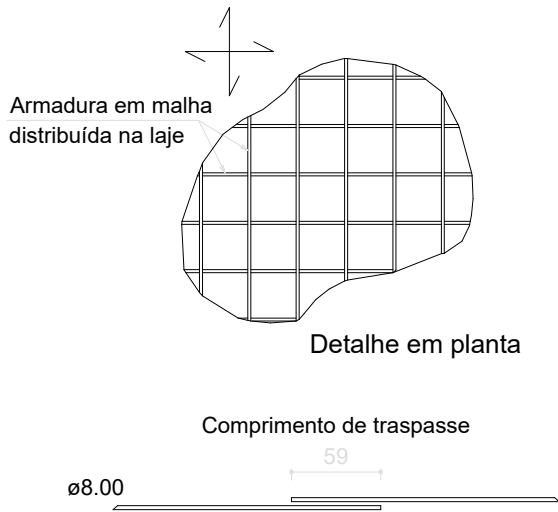
APROVAÇÃO



ARMAÇÃO SUPERIOR DO RADIER DO PAVIMENTO NIVEL 754,65 (EIXO Y)

Escala 1:50

DETALHE DA ARMADURA DE MALHA BASE



RELAÇÃO DO AÇO					
Negativos Y					
AÇO	N	DIAM (mm)	QUANT	C.TOTAL (cm)	C.UNIT (cm)
CA50	1	8.0	211	corr	452384

RESUMO DO AÇO			
AÇO	DIAM (mm)	C.TOTAL (m)	PESO + 10% (kg)
CA50	8.0	1963.5	4523.8
PESO TOTAL (kg)			
CA50	1963.5		

Volume de concreto (C-35) = 0.00 m³
Área de forma = 0.00 m²

PROJETO BÁSICO

FOLHA 02/02
PROC. N°
FLS.

OBRA: PROJETO BÁSICO DE AMPLIAÇÃO E MODERNIZAÇÃO DA CENTRAL DE TRIAGEM TRANSBORDO

COMPLEMENTO: PROJETO DE ESTRUTURA (CONCRETO) - ARMAÇÃO SUPERIOR Y LAJE - NÍVEL 754,65

PROPRIETÁRIO: PREFEITURA DA ESTÂNCIA DE ATIBAIA

AVENIDA JERÔNIMO DE CAMARGO, S/N
LOCALIZAÇÃO: BAIRRO CAETETUBA
ATIBAIA/SP

ESCALA: 1/100 ZONA: UAD/27M4 MATRICULA: 99.193

SITUAÇÃO S/ ESCALA



DECLARO QUE A APROVAÇÃO DO PROJETO NÃO IMPLICA NO RECONHECIMENTO POR PARTE DA PREFEITURA DO DIREITO DE PROPRIEDADE DO TERRENO.



ÁREA DO TERRENO 14.967,08 m²

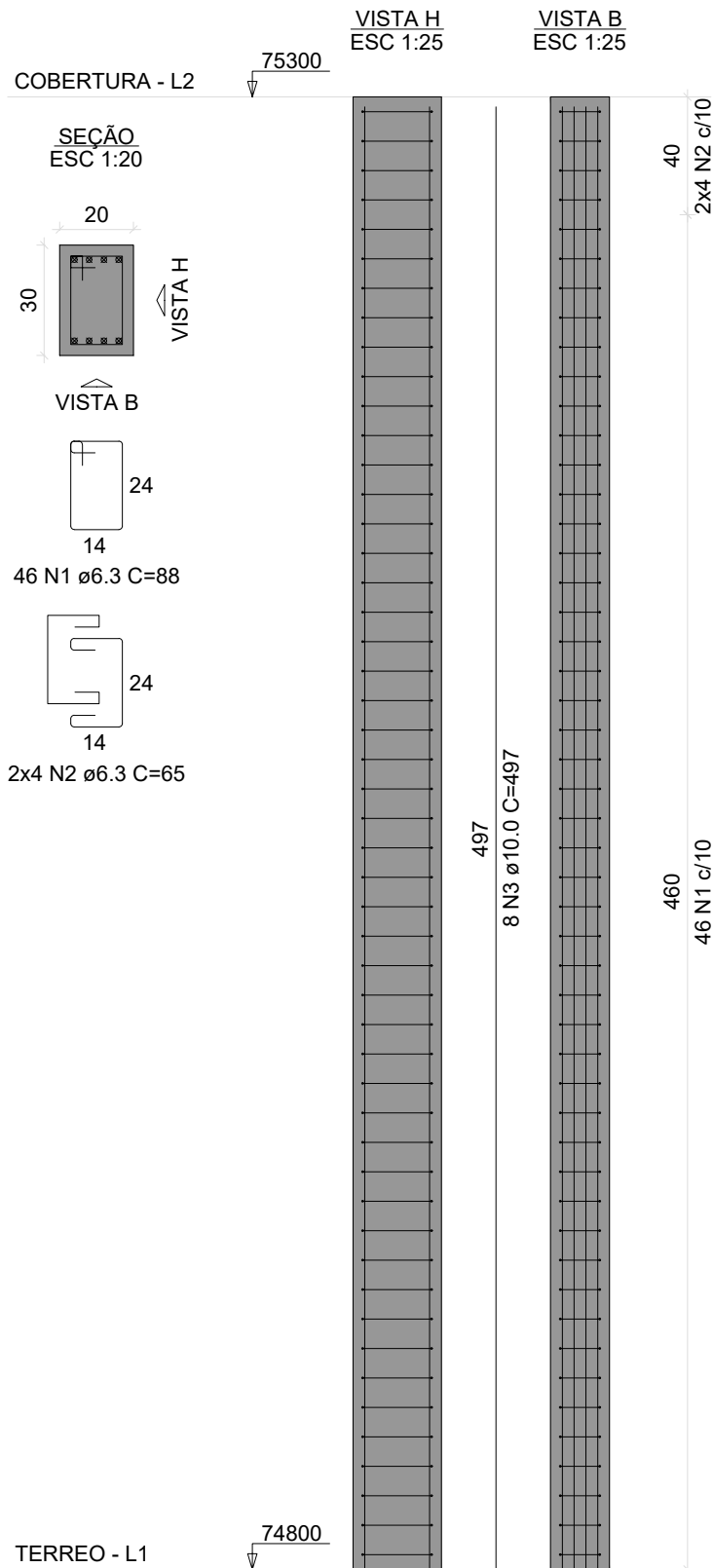
PROPRIETÁRIO:
PREFEITURA DA ESTÂNCIA DE ATIBAIA
CNPJ: 45.279.635/0001-08

RESPONSÁVEL TÉCNICO:
LUIZ CARLOS CAMILLO
CREA:060.157.136/7
IM/ISSQN:26.170
ART: 2620251909576

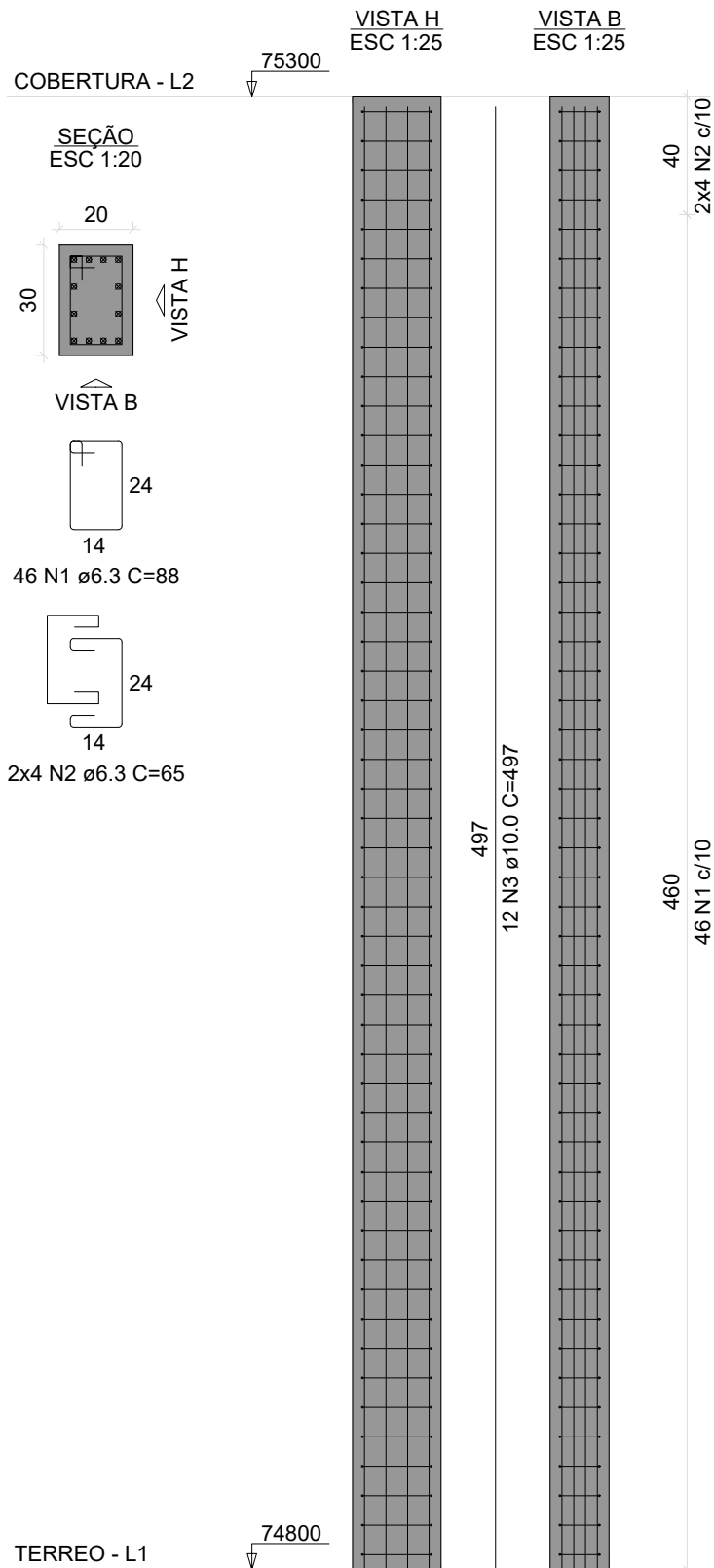
APROVAÇÃO



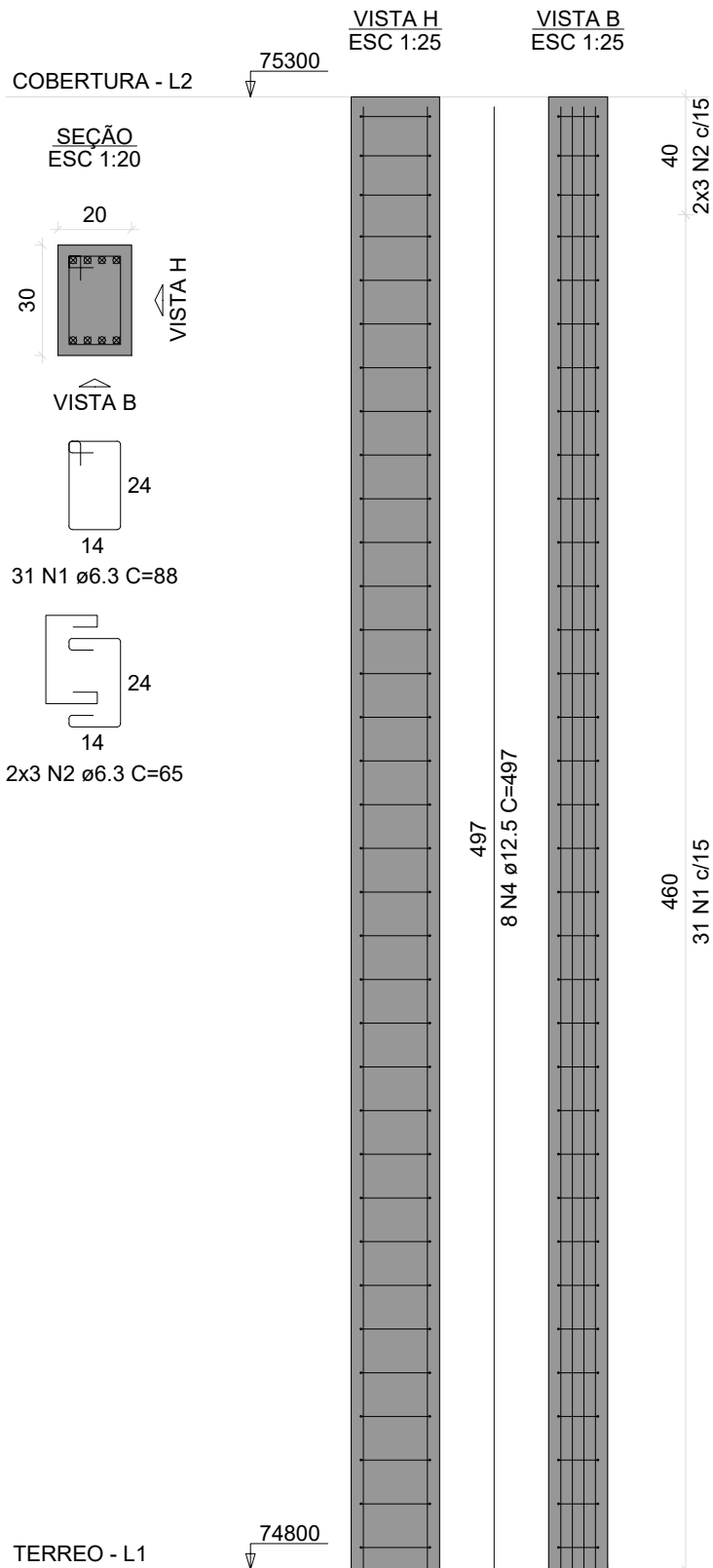
P1=P6=P7=P12



P2=P5=P8=P11



P3=P4=P9=P10



RELAÇÃO DO AÇO

4xP1						4xP2						4xP3					
AÇO	N	DIAM (mm)	QUANT	C.UNIT (cm)	C.TOTAL (cm)	AÇO	N	DIAM (mm)	QUANT	C.UNIT (cm)	C.TOTAL (cm)	AÇO	N	DIAM (mm)	QUANT	C.UNIT (cm)	C.TOTAL (cm)
CA50	1	6.3	492	88	43296	CA50	1	6.3	88	65	5720	CA50	1	6.3	88	65	5720
	2	6.3	88	65	5720		2	6.3	88	65	5720		2	6.3	88	65	5720
	3	10.0	80	497	39760		3	10.0	80	497	39760		3	10.0	80	497	39760
	4	12.5	32	497	15904		4	12.5	32	497	15904		4	12.5	32	497	15904

RESUMO DO AÇO

AÇO	DIAM (mm)	C.TOTAL (m)	PESO + 10% (kg)
CA50	6.3	490.2	131.9
	10.0	397.6	269.6
	12.5	159	168.5
PESO TOTAL (kg)			
CA50	570.1		

Volume de concreto (C-35) = 3.60 m³
Área de forma = 60.00 m²

PROJETO BÁSICO

FOLHA

01/01

PROC. N°

FLS.

OBRA: PROJETO BÁSICO DE AMPLIAÇÃO E MODERNIZAÇÃO DA CENTRAL DE TRIAGEM TRANSBORDO

COMPLEMENTO: PROJETO DE ESTRUTURA (CONCRETO) - ARMAÇÃO PILARES DEPÓSITO

PROPRIETÁRIO: PREFEITURA DA ESTÂNCIA DE ATIBAIA

AVENIDA JERÔNIMO DE CAMARGO, S/N
LOCALIZAÇÃO: BAIRRO CAETETUBA
ATIBAIA/SP

ESCALA: 1/100

ZONA: UAD/Z7M4

MATRICULA: 99.193

SITUAÇÃO S/ ESCALA



DECLARO QUE A APROVAÇÃO DO PROJETO NÃO IMPLICA NO RECONHECIMENTO POR PARTE DA PREFEITURA DO DIREITO DE PROPRIEDADE DO TERRENO.



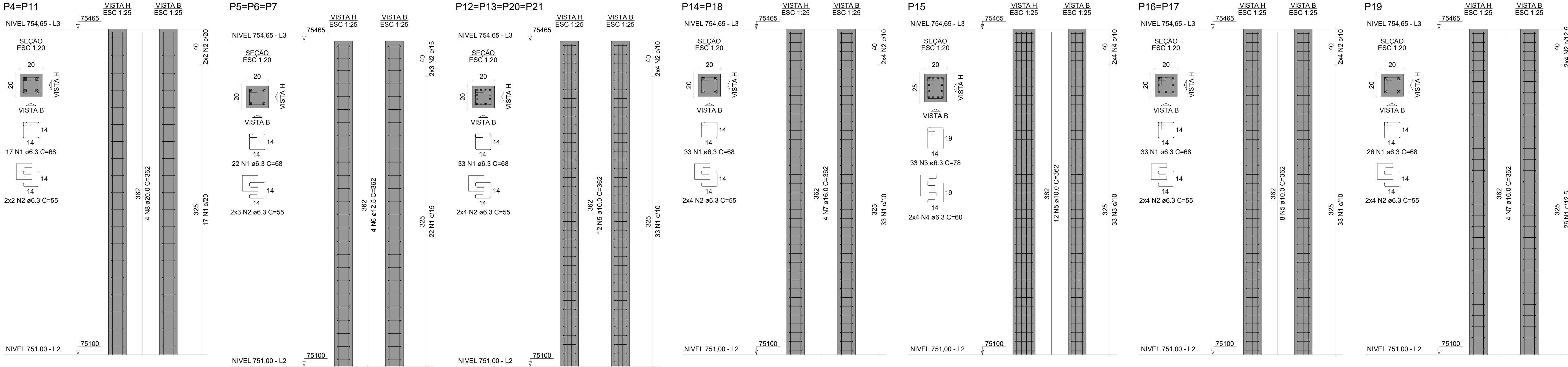
ÁREA DO TERRENO 14.967,08 m²

PROPRIETÁRIO:
PREFEITURA DA ESTÂNCIA DE ATIBAIA
CNPJ: 45.279.635/0001-08

RESPONSÁVEL TÉCNICO:
LUIZ CARLOS CAMILLO
CREA:060.157.136/7
IMI/ISSQN:26.170

ART: 2620251909576

APROVAÇÃO



RELAÇÃO DO AÇO					
2xP4 2xP14 P19		3xP5 P15		4xP12 2xP16	
AÇO	N	DIAM (mm)	QUANT	C.UNIT (cm)	C.TOTAL (cm)
CA50	1	6.3	390	68	26520
	2	6.3	98	55	5390
	3	6.3	33	78	2574
	4	6.3	8	60	480
	5	10.0	76	362	27512
	6	12.5	12	362	4344
	7	16.0	12	362	4344
	8	20.0	8	362	2896

RESUMO DO AÇO			
AÇO	DIAM (mm)	C.TOTAL (m)	PESO + 10% (kg)
CA50	6.3	349.6	94.1
	10.0	275.1	186.6
	12.5	43.4	46
	16.0	43.4	75.4
	20.0	29	76.6
PESO TOTAL (kg)			
CA50	480.7		

Volume de concreto (C-35) = 2.23 m³
Área de forma = 44.16 m²

PROJETO BÁSICO

FOLHA
01/01

PROC. N°

FLS.

OBRA: PROJETO BÁSICO DE AMPLIAÇÃO E MODERNIZAÇÃO DA CENTRAL DE TRIAGEM TRANSBORDO

COMPLEMENTO: PROJETO DE ESTRUTURA (CONCRETO) - ARMAÇÃO PILARES NÍVEL 754,65

PROPRIETÁRIO: PREFEITURA DA ESTÂNCIA DE ATIBAIA

AVENIDA JERÔNIMO DE CAMARGO, S/N
LOCALIZAÇÃO: BAIRRO CAETETUBA
ATIBAIA/SP

ESCALA: 1/100

ZONA: UAD/ZTM4

MATRICULA: 99.193

SITUAÇÃO S/ ESCALA



DECLARO QUE A APROVAÇÃO DO PROJETO NÃO IMPLICA NO RECONHECIMENTO POR PARTE DA PREFEITURA DO DIREITO DE PROPRIEDADE DO TERRENO.



PROPRIETÁRIO:
PREFEITURA DA ESTÂNCIA DE ATIBAIA
CNPJ: 45.279.635/0001-08


RESPONSÁVEL TÉCNICO:
LUIZ CARLOS CAMILLO
CREA:060.157.136/7
IMI/ISSQN:26.170

ART: 2620251909576


ÁREA DO TERRENO 14.967,08 m²

APROVAÇÃO

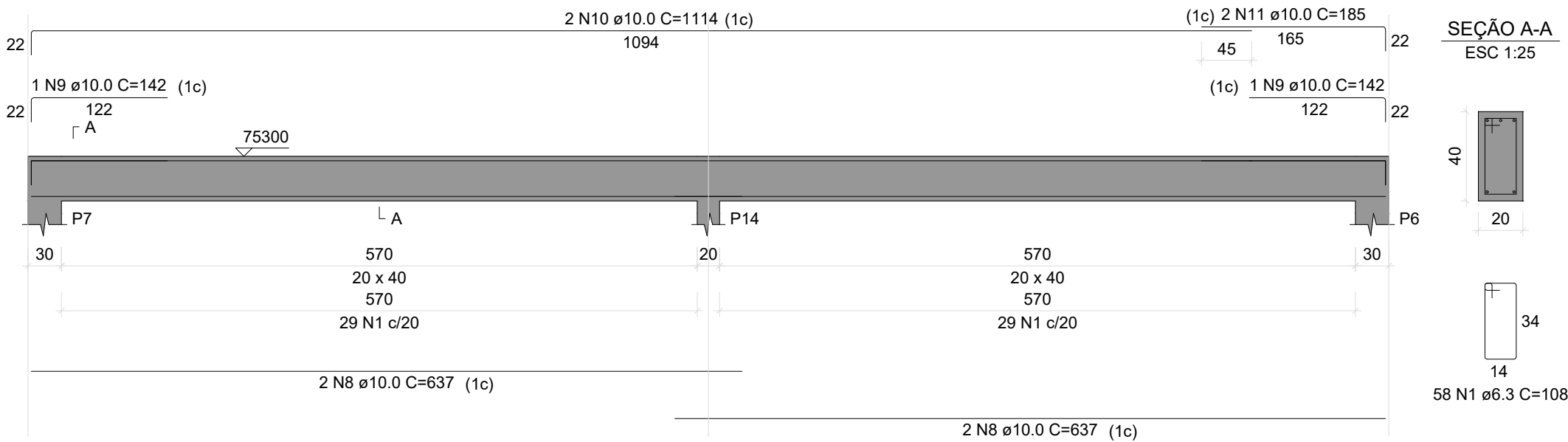
V1
ESC 1:50



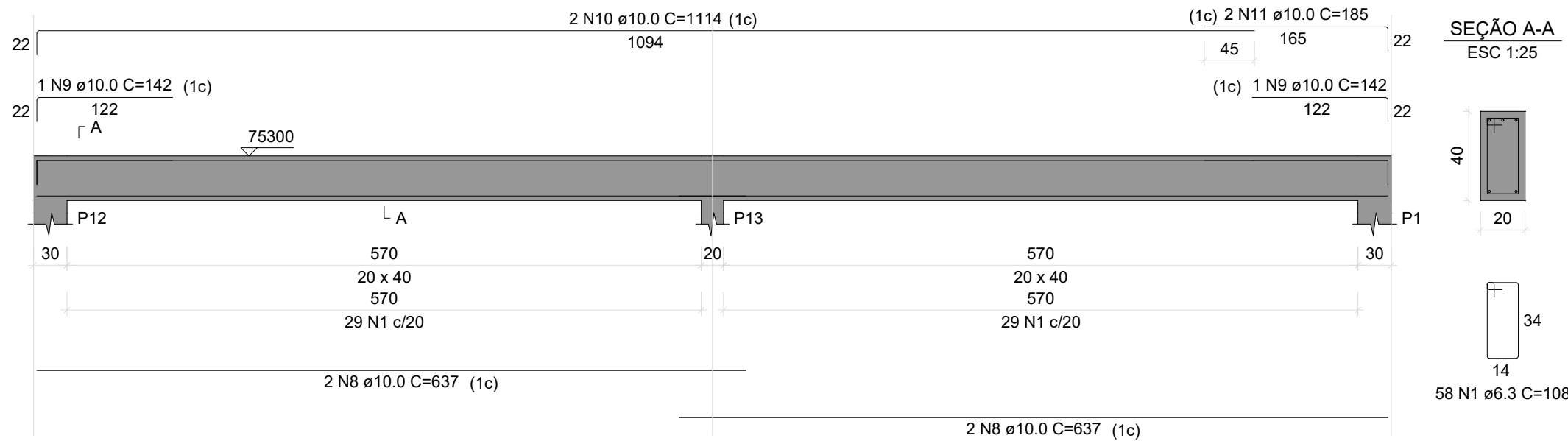
V2
ESC 1:50



V3
ESC 1:50



V4
ESC 1:50



RELAÇÃO DO AÇO					
AÇO	N	DIAM (mm)	QUANT	C.UNIT (cm)	C.TOTAL (cm)
CA50	1	6.3	358	108	38664
	2	10.0	4	1017	4068
	3	10.0	4	1000	4000
	4	10.0	4	517	2068
	5	10.0	4	1198	4792
	6	10.0	4	1200	4800
	7	10.0	4	248	992
	8	10.0	8	637	5096
	9	10.0	4	142	568
	10	10.0	4	1114	4456
	11	10.0	4	185	740

RESUMO DO AÇO			
AÇO	DIAM (mm)	C.TOTAL (m)	PESO + 10% (kg)
CA50	6.3	386.6	104.1
	10.0	315.8	214.2
PESO TOTAL (kg)			
CA50	318.2		

Volume de concreto (C-35) = 5.66 m³
Área de forma = 70.80 m²

PROJETO BÁSICO

FOLHA

01/01

PROC. N°

FLS.

OBRA: PROJETO BÁSICO DE AMPLIAÇÃO E MODERNIZAÇÃO DA CENTRAL DE TRIAGEM TRANSBORDO

COMPLEMENTO: PROJETO DE ESTRUTURA (CONCRETO) - ARMAÇÃO VIGAS COBERTURA DEPÓSITO

PROPRIETÁRIO: PREFEITURA DA ESTÂNCIA DE ATIBAIA

AVENIDA JERÔNIMO DE CAMARGO, S/N
LOCALIZAÇÃO: BAIRRO CAETETUBA
ATIBAIA/SP

ESCALA: 1/100

ZONA: UAD/Z7M4

MATRICULA: 99.193

SITUAÇÃO S/ ESCALA



DECLARO QUE A APROVAÇÃO DO PROJETO NÃO IMPLICA NO RECONHECIMENTO POR PARTE DA PREFEITURA DO DIREITO DE PROPRIEDADE DO TERRENO.



ÁREA DO TERRENO 14.967,08 m²

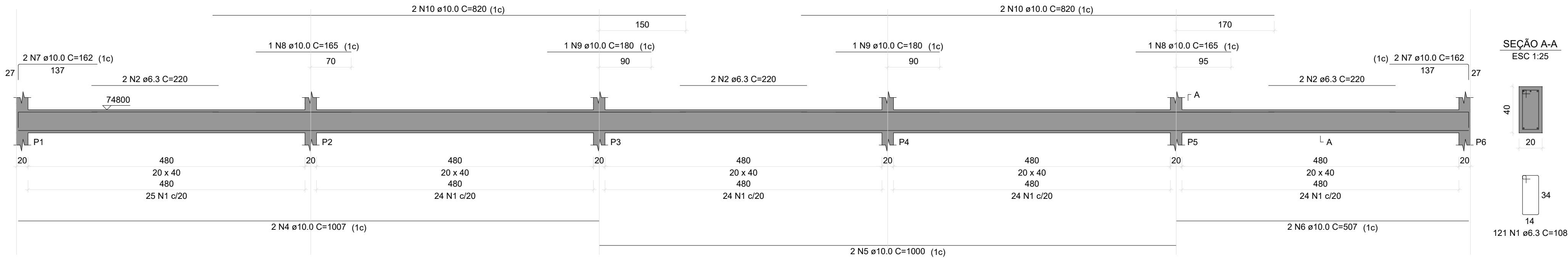
PROPRIETÁRIO:
PREFEITURA DA ESTÂNCIA DE ATIBAIA
CNPJ: 45.279.635/0001-08

RESPONSÁVEL TÉCNICO:
LUIZ CARLOS CAMILLO
CREA:080.157.136/7
IMI/SSQN:26.170

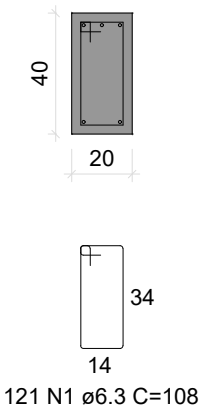
ART: 2620251909576

APROVAÇÃO

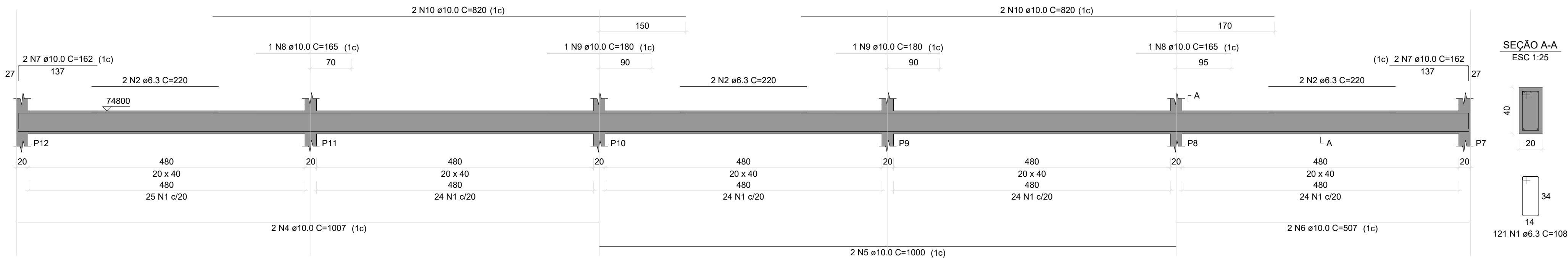
V1
ESC 1:50



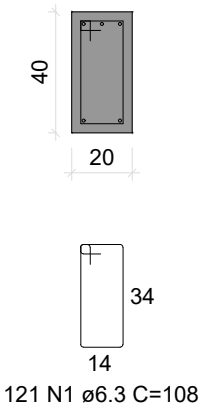
SEÇÃO A-A
ESC 1:25



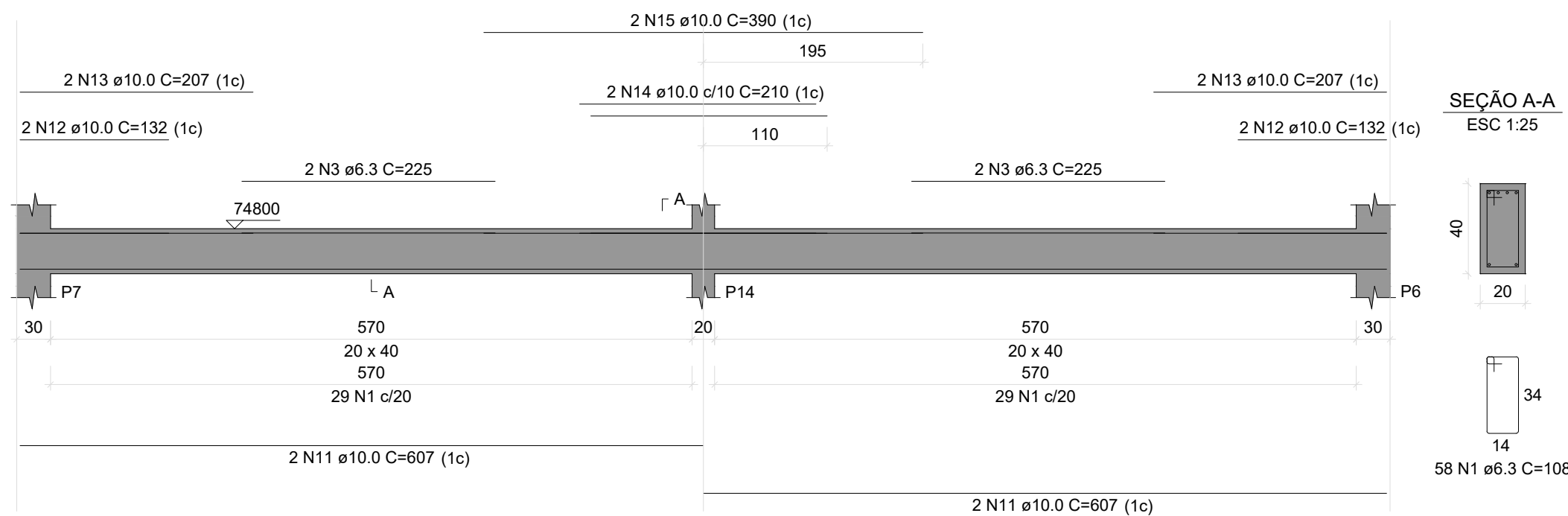
V2
ESC 1:50



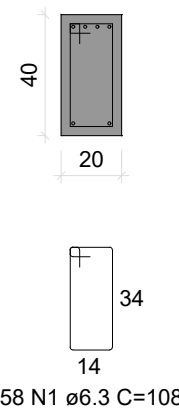
SEÇÃO A-A
ESC 1:25



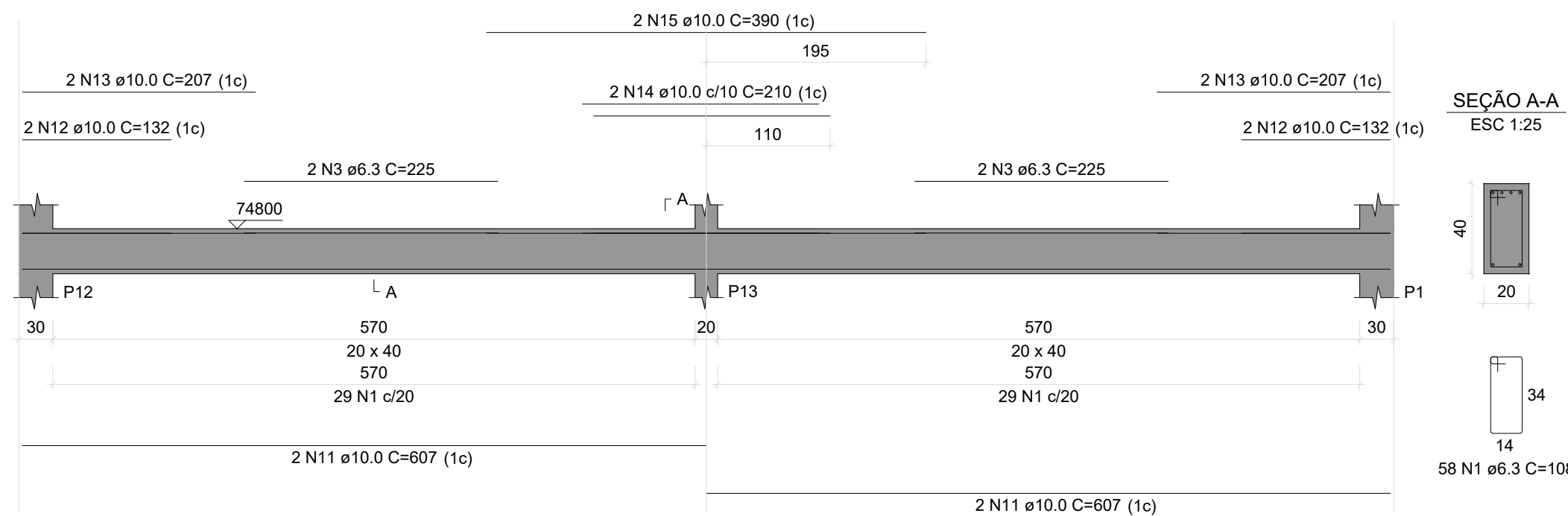
V3
ESC 1:50



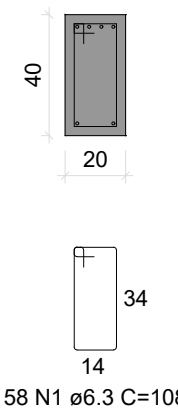
SEÇÃO A-A
ESC 1:25



V4
ESC 1:50



SEÇÃO A-A
ESC 1:25



RELAÇÃO DO AÇO				
AÇO	N	DIAM (mm)	QUANT	C.UNIT (cm)
CA50	1	6.3	358	108
	2	6.3	12	220
	3	6.3	8	225
	4	10.0	4	1007
	5	10.0	4	1000
	6	10.0	4	507
	7	10.0	8	162
	8	10.0	4	165
	9	10.0	4	180
	10	10.0	8	820
	11	10.0	8	607
	12	10.0	8	132
	13	10.0	8	207
	14	10.0	4	210
	15	10.0	4	390

RESUMO DO AÇO			
AÇO	DIAM (mm)	C.TOTAL (m)	PESO + 10% (kg)
CA50	6.3	431	116
	10.0	292.6	198.4
PESO TOTAL (kg)			
CA50	314.5		

Volume de concreto (C-35) = 5.66 m³
Área de forma = 70.80 m²

PROJETO BÁSICO

FOLHA
01/01
PROC. N°
FLS.

OBRA: PROJETO BÁSICO DE AMPLIAÇÃO E MODERNIZAÇÃO DA CENTRAL DE TRIAGEM TRANSBORDO

COMPLEMENTO: PROJETO DE ESTRUTURA (CONCRETO) - ARMAÇÃO VIGAS DEPÓSITO - NÍVEL TÉRREO

PROPRIETÁRIO: PREFEITURA DA ESTÂNCIA DE ATIBAIA

AVENIDA JERÔNIMO DE CAMARGO, S/N
LOCALIZAÇÃO: BAIRRO CAETETUBA
ATIBAIA/SP

ESCALA: 1/100

ZONA: UAD/Z7M4

MATRICULA: 99.193

SITUAÇÃO S/ ESCALA



DECLARO QUE A APROVAÇÃO DO PROJETO NÃO IMPLICA NO RECONHECIMENTO POR PARTE DA PREFEITURA DO DIREITO DE PROPRIEDADE DO TERRENO.



PROPRIETÁRIO:
PREFEITURA DA ESTÂNCIA DE ATIBAIA
CNPJ: 45.279.635/0001-08

ÁREA DO TERRENO 14.967,08 m²

RESPONSÁVEL TÉCNICO:
LUIZ CARLOS CAMILLO
CREA-060.157.136/7
IMI/SSQN:26.170
ART: 2620251909576

APROVAÇÃO



VERIFICAÇÃO DAS ASSINATURAS



Código para verificação: AD9D-C030-43AE-DA76

Este documento foi assinado digitalmente pelos seguintes signatários nas datas indicadas:



LUIZ CARLOS CAMILLO (CPF 696.XXX.XXX-49) em 23/12/2025 17:41:43 GMT-03:00

Papel: Parte

Emitido por: Sub-Autoridade Certificadora 1Doc (Assinatura 1Doc)

Para verificar a validade das assinaturas, acesse a Central de Verificação por meio do link:

<https://atibaia.1doc.com.br/verificacao/AD9D-C030-43AE-DA76>