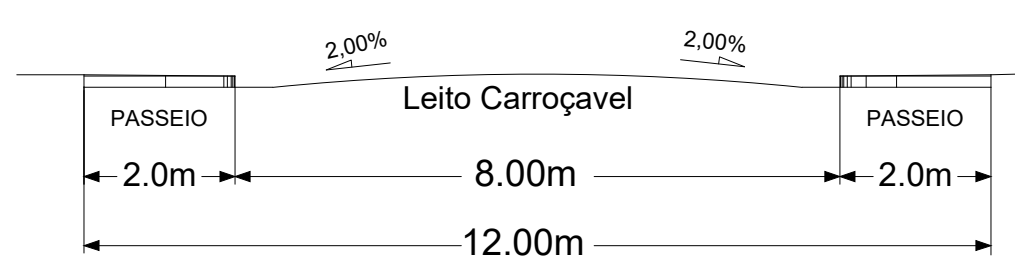
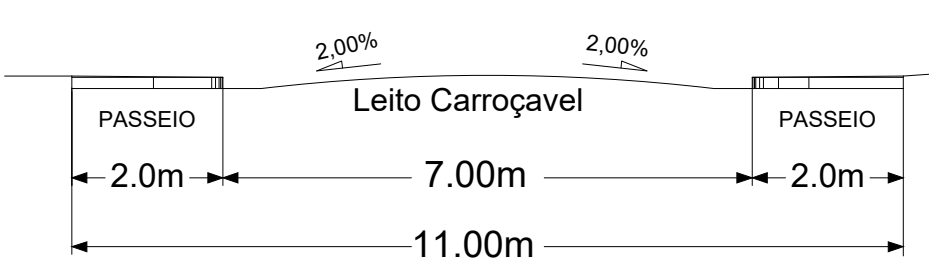




SEÇÃO TRANSVERSAL VIA PARTICULAR 1 - TRECHO EM CURVA



SEÇÃO TRANSVERSAL VIA PARTICULAR 1  
ESC 1:100

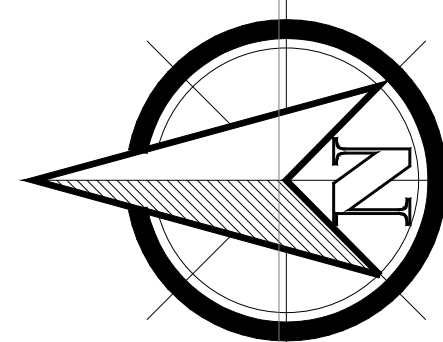


SEÇÃO TRANSVERSAL VIA PARTICULAR 02 E 03  
ESC 1:100

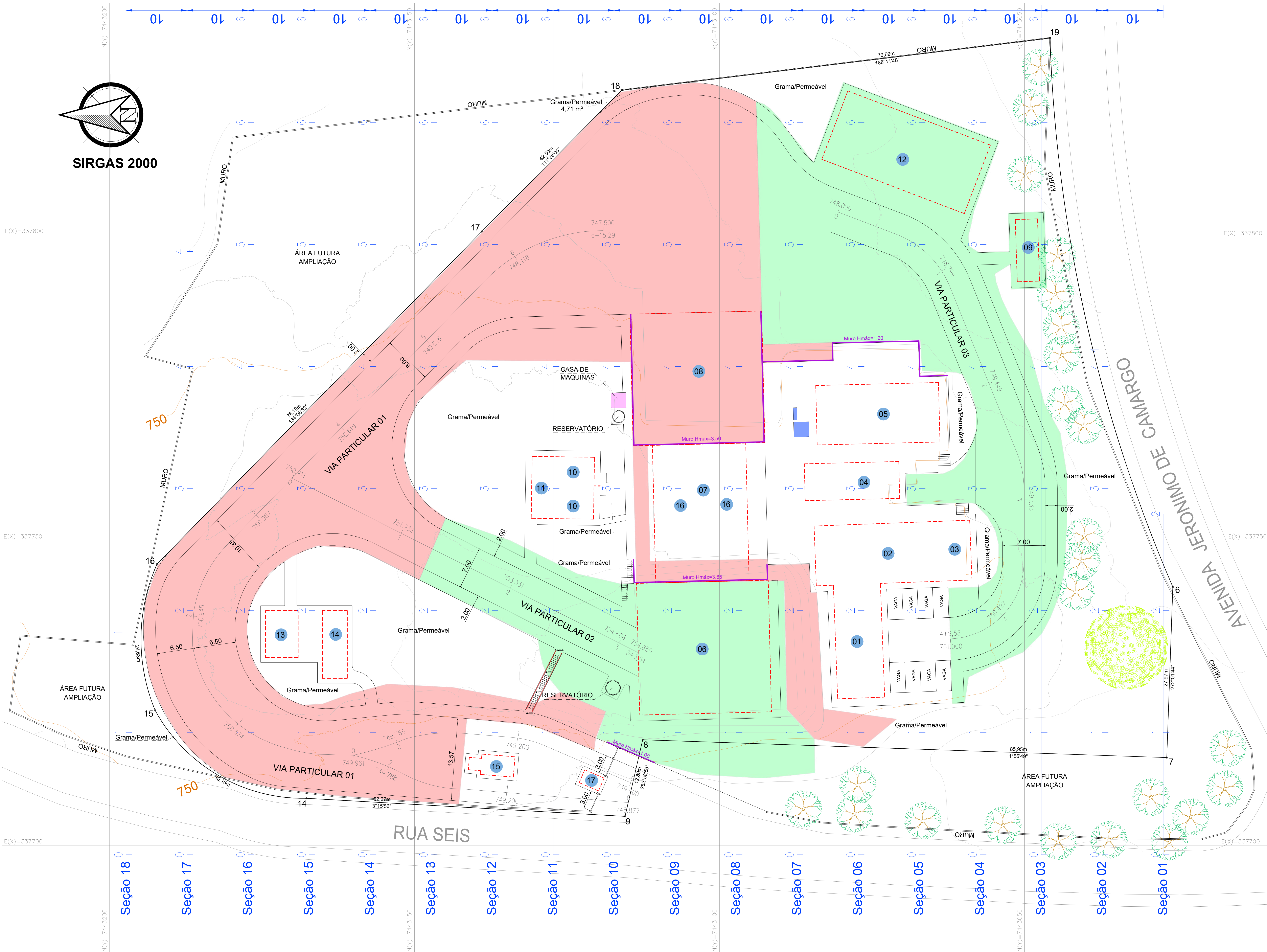
## LEGENDA

ÁREA DE CORTE: 4.765,23 m<sup>2</sup>

ÁREA DE ATERRO: 3.706,10 m<sup>2</sup>



# SIRGAS 2000



## IDENTIFICAÇÃO DAS CONSTRUÇÕES

- 01 SALA DE AULA/RECEPÇÃO ESCOLAS
- 02 TRIAGEM, RECICLAGEM E OFICINAS
- 03 ESCRITÓRIO COOPERATIVA
- 04 ENFARDAMENTO PAPEL/PLÁSTICO
- 05 UNIDADE DE SEPARAÇÃO,  
COMPACTAÇÃO E ENFARDAMENTO
- 06 ÁREA DE RECEPÇÃO DE RESÍDUOS  
SÓLIDOS DOMICILIARES (RSD)
- 07 ÁREA DE TRANSBORDO
- 08 CENTRAL DE COMERCIALIZAÇÃO  
DE RESÍDUOS (CCR)
- 09 REFEITÓRIO COOPERATIVA
- 10 BANHEIRO/VESTIÁRIO MASCULINO  
E FEMININO COOPERATIVA
- 11 VESTIÁRIOS SAAE
- 12 DEPÓSITO DE MATEIRAIS (NOVO A  
SER CONSTRUÍDO)
- 13 COZINHA/REFEITÓRIO SAAE
- 14 ESCRITÓRIO SAAE
- 15 GUARITA (BALANÇAS)  
UNIDADE DE TRIAGEM COM
- 16 ESTEIRA DE CATAÇÃO PARA  
RESÍDUOS RECICLÁVEIS (RR)
- 17 GUARITA (CONTROLE DE ACESSO)

**QUADRO DE VOLUMES DE CORTE E ATERRO**

|                                                                                      |
|--------------------------------------------------------------------------------------|
| VOLUME DE CORTE: 5.080,20 m³                                                         |
| VOLUME DE CORTE APROVEITAVEL : 2.001,10 m³<br>(referente aos 20cm iniciais de corte) |
| VOLUME DE ATERRO: 6.807,20 m³                                                        |

NOTAS:

1. OS TALUDES ORIUNDOS DE ATERRO DEVEM TER INCLINAÇÃO DE 3:2(H:V).
2. OS TALUDES ORIUNDOS DE CORTE DEVEM TER INCLINAÇÃO DE 1:1(H:V).
3. TODOS OS TALUDES SERÃO REVESTIDOS COM GRAMINEAS IMEDIATAMENTE APÓS A SUA EXECUÇÃO.
4. NAS VIAS DE CIRCULAÇÃO SERÁ REMOVIDO 50CM DE SOLO PARA PREPARAÇÃO DE CAIXA PARA A PAVIMENTAÇÃO, CONFORME INDICADO NOS PERFS.

## PROJETO BÁSICO

01/05

OBRA: PROJETO BÁSICO DE AMPLIAÇÃO E MODERNIZAÇÃO DA  
CENTRAL DE TRIAGEM TRANSBORDO

COMPLEMENTO: PROJETO DE TERRAPLENAGEM - TOPOGRAFIA ATUAL

PROPRIETÁRIO: PREFEITURA DA ESTÂNCIA DE ATIBAIA

AVENIDA JERÔNIMO DE CAMARGO, S/N  
LOCALIZAÇÃO: BAIRRO CAETETUBA  
ATIBAIA/SP

ESCALA: 1/250

ZONA: UAD/Z7N

MATRICULA: 99.193



An aerial photograph of a suburban neighborhood. In the center, there is a large green field, possibly a park or sports field, with a baseball diamond visible. Surrounding the field are numerous houses and streets. To the left, there is a baseball field with a dirt infield and grass outfield. The overall scene depicts a typical suburban community layout.

ÁREA DO TERRENO ..... 14.967,08

PROPRIETÁRIO:  
PREFEITURA DA ESTÂNCIA DE ATIBAIA  
CNPJ: 45.279.635/0001-08



RESPONSÁVEL TÉCNICO  
LUIZ CARLOS CAMILLO  
CREA:060.157.136/7  
IM/ISSON:26.170

ART: 262025190957

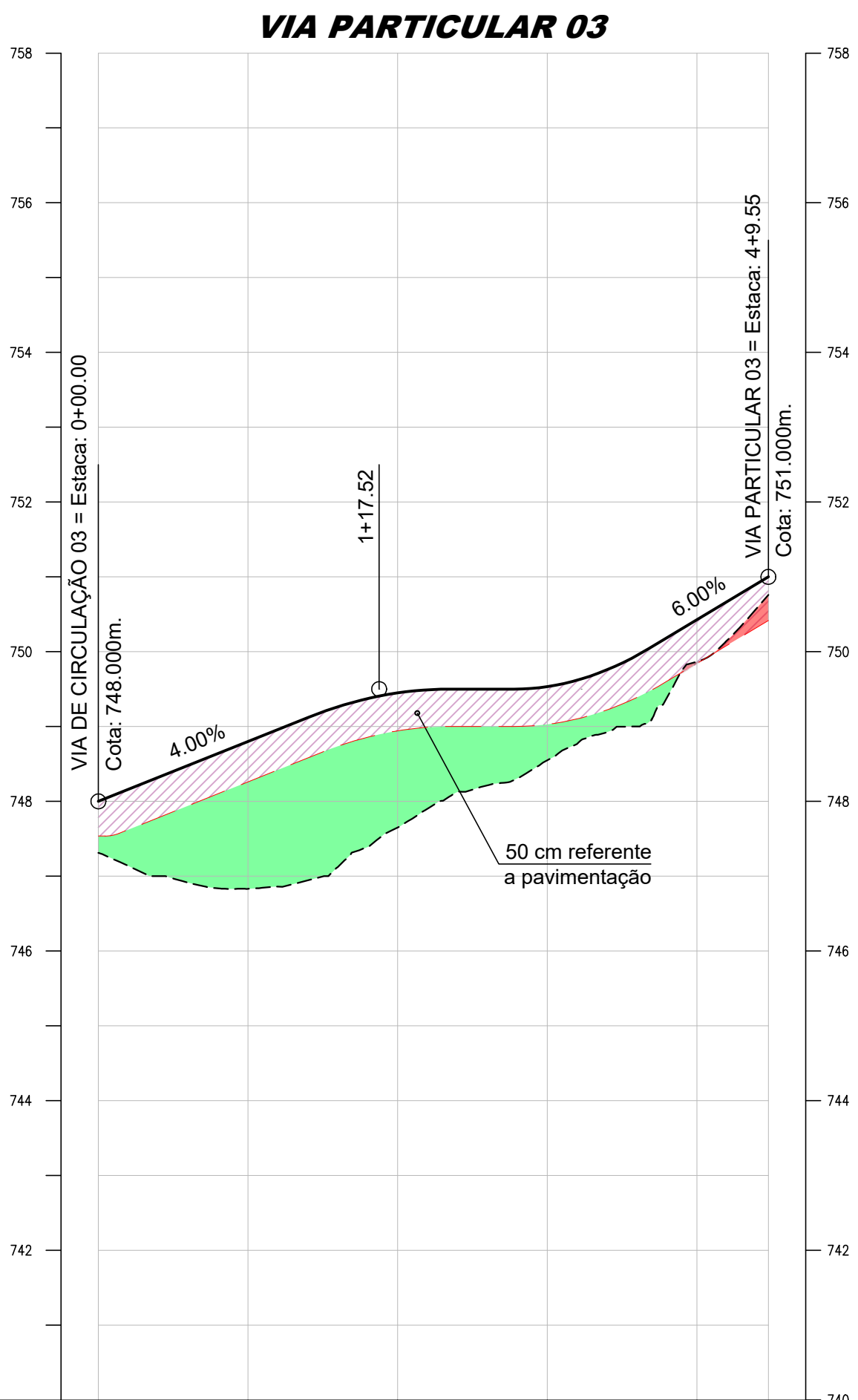
APROVAÇÃO

ESPAÇO EXCLUSIVO DA PREFEITURA

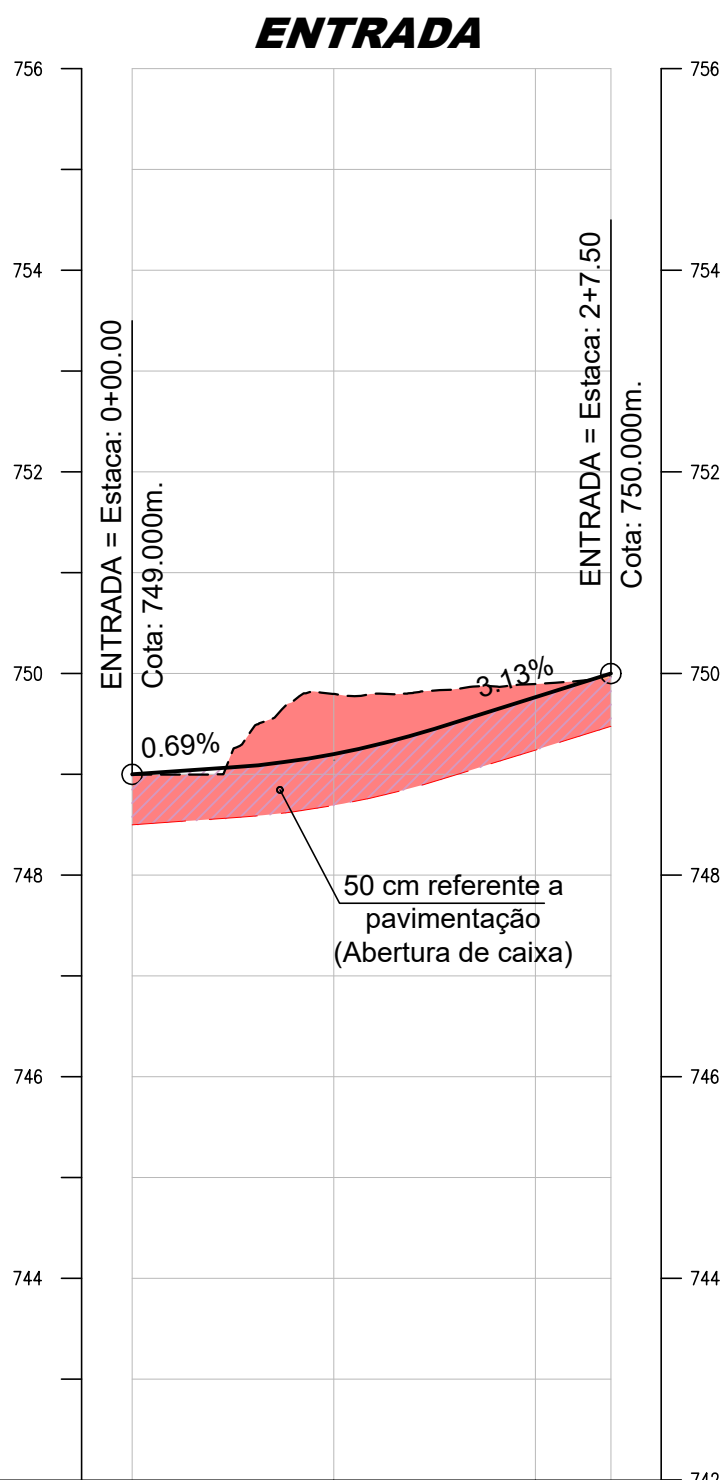
CONTATO DO AUTOR DO PROJETO  
TEL: (11) 2429-1900  
E-MAIL: camillos@uol.com.br

Arquivo : A1-PROJ-TRP-01-R03.dwg  
desenhista : Guilherme A. Leme Bertolini

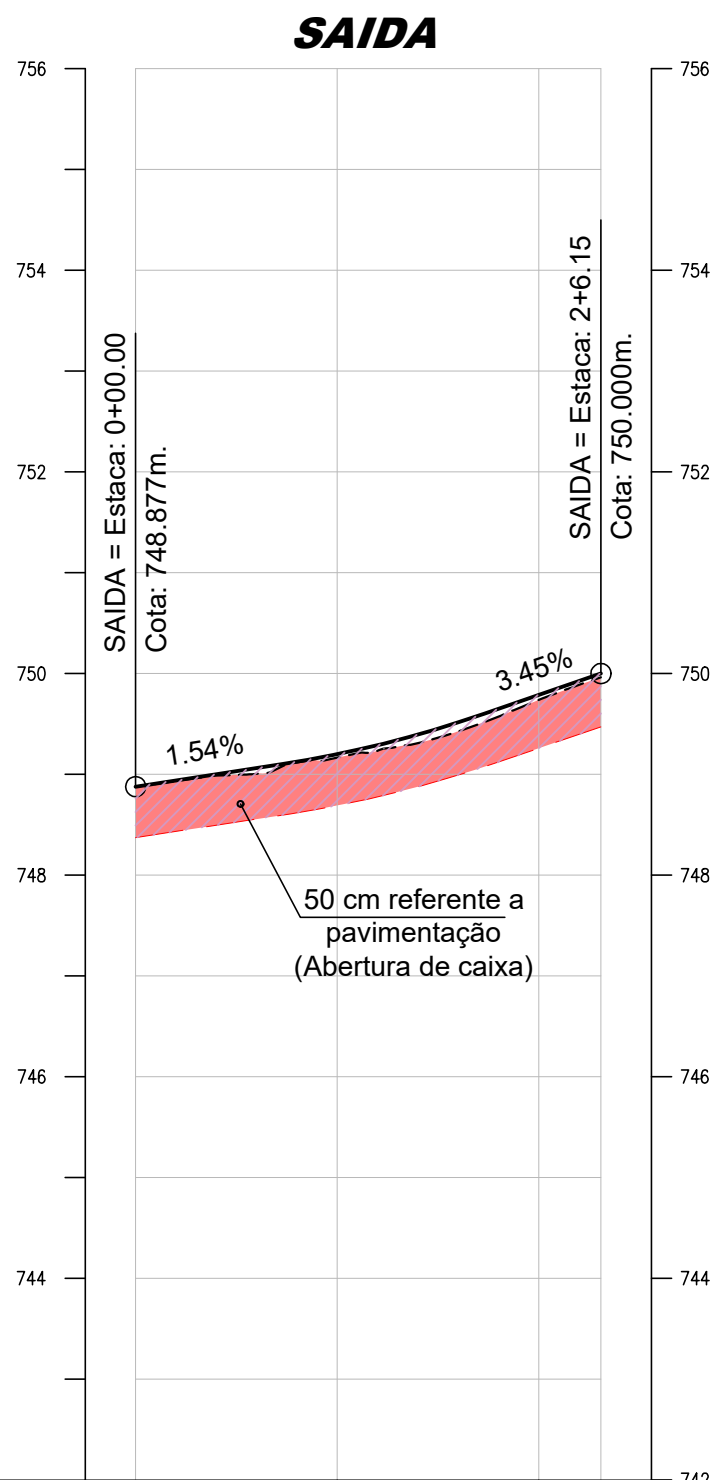
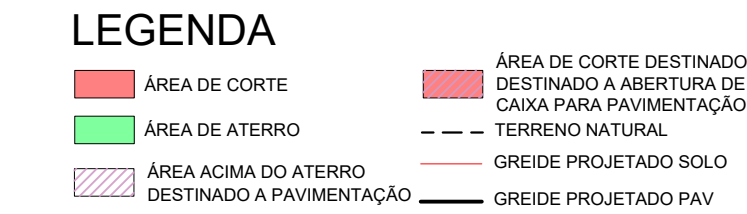




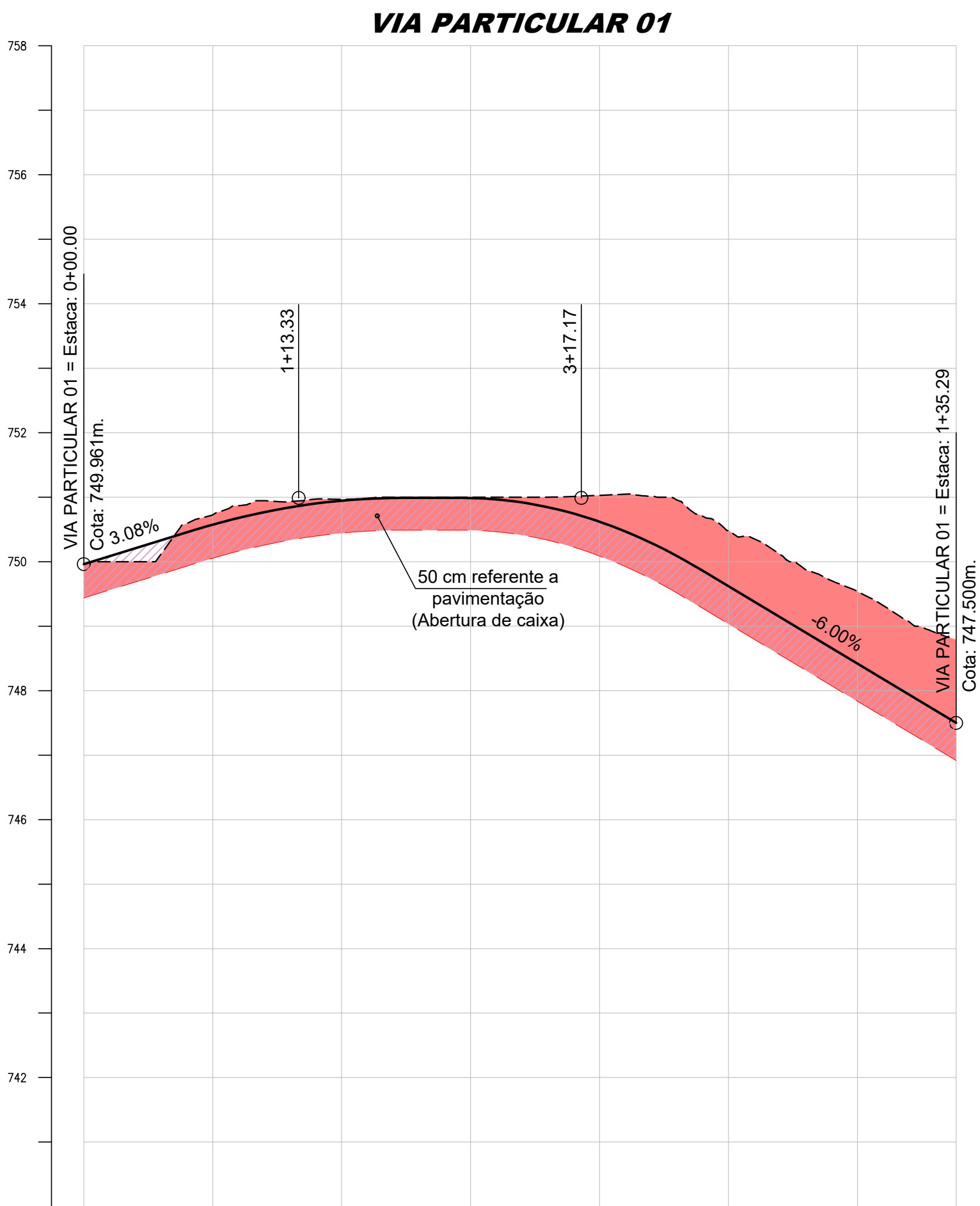
| ESTAQUEAMENTO |                  | 1      | 2      | 3      | 4      |
|---------------|------------------|--------|--------|--------|--------|
| COTAS         | TERRENO          | 748.83 | 747.65 | 748.55 | 749.86 |
|               | GREIDE PAVIMENTO | 748.80 | 749.45 | 749.53 | 750.43 |
|               | GREIDE SOLO      | 748.30 | 749.95 | 749.03 | 749.93 |



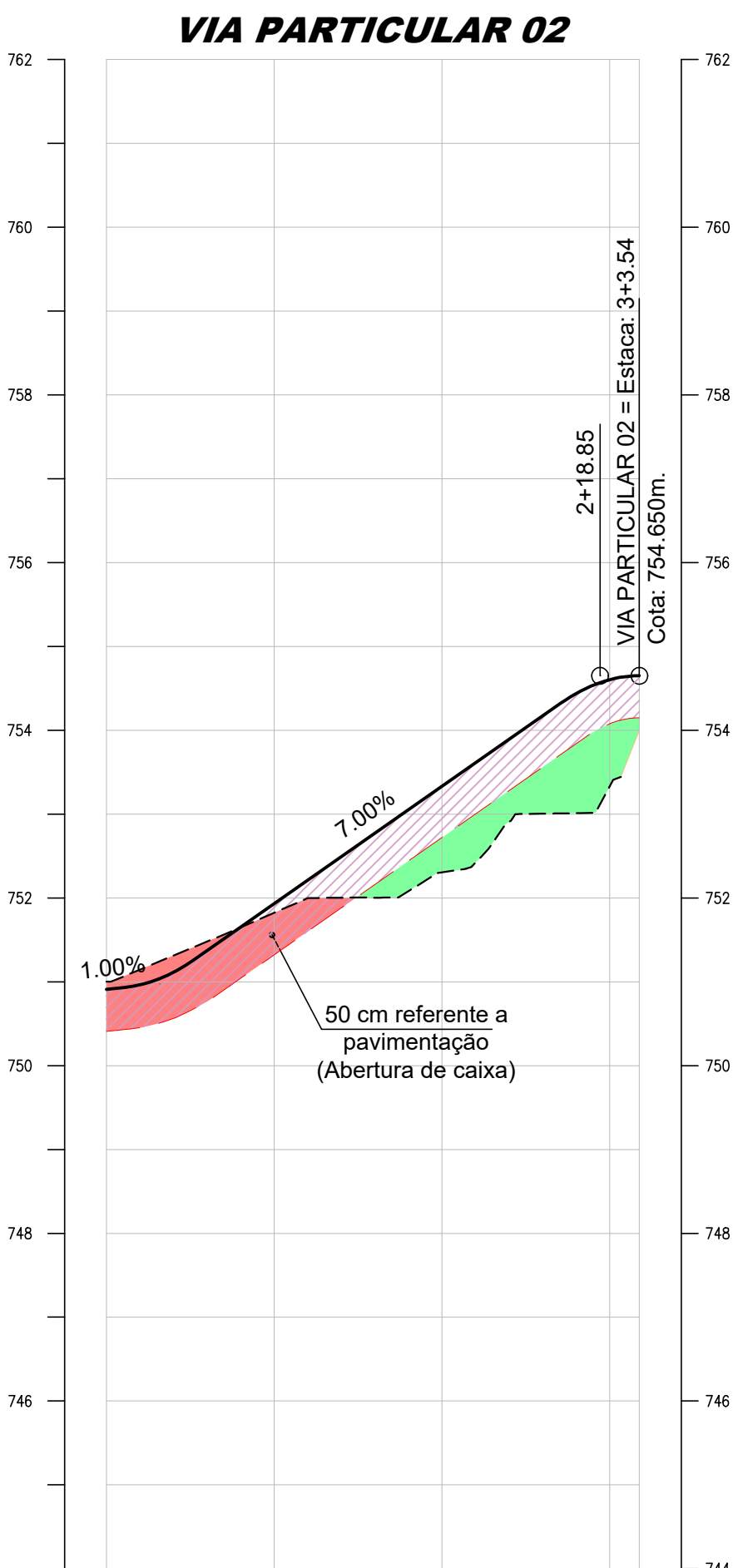
| ESTAQUEAMENTO |                  | 1      | 2      |
|---------------|------------------|--------|--------|
| COTAS         | TERRENO          | 749.80 | 749.90 |
|               | GREIDE PAVIMENTO | 749.20 | 749.90 |
|               | GREIDE SOLO      | 748.70 | 749.40 |



| ESTAQUEAMENTO |                  | 1      | 2      |
|---------------|------------------|--------|--------|
| COTAS         | TERRENO          | 749.17 | 749.74 |
|               | GREIDE PAVIMENTO | 749.20 | 749.70 |
|               | GREIDE SOLO      | 748.70 | 749.29 |



| ESTAQUEAMENTO |                  | 1      | 2      | 3      | 4      | 5      | 6      |
|---------------|------------------|--------|--------|--------|--------|--------|--------|
| COTAS         | TERRENO          | 750.73 | 750.97 | 751.00 | 751.03 | 750.48 | 749.54 |
|               | GREIDE PAVIMENTO | 750.57 | 750.95 | 750.99 | 750.62 | 749.62 | 748.42 |
|               | GREIDE SOLO      | 750.07 | 750.45 | 750.49 | 750.12 | 749.12 | 747.92 |



| ESTAQUEAMENTO |                  | 1      | 2      | 3      |
|---------------|------------------|--------|--------|--------|
| COTAS         | TERRENO          | 751.82 | 752.30 | 753.33 |
|               | GREIDE PAVIMENTO | 751.93 | 753.33 | 754.60 |
|               | GREIDE SOLO      | 751.43 | 752.83 | 754.10 |

## PROJETO BÁSICO

02/05

OBRA: PROJETO BÁSICO DE AMPLIAÇÃO E MODERNIZAÇÃO DA CENTRAL DE TRIAGEM TRANSBORDO

COMPLEMENTO: PROJETO DE TERRAPLENAGEM - SEÇÃO VIAS DE CIRCULAÇÃO

PROPRIETÁRIO: PREFEITURA DA ESTÂNCIA DE ATIBAIA

AVENIDA JERÔNIMO DE CAMARGO, S/N  
LOCALIZAÇÃO: BAIRRO CAETETUBA  
ATIBAIA/SP

ESCALA: 1/750

ZONA: UAD/27M4

MATRICULA: 99.193

SITUAÇÃO S/ ESCALA



DECLARO QUE A APROVAÇÃO DO PROJETO NÃO IMPLICA NO RECONHECIMENTO POR PARTE DA PREFEITURA DO DIREITO DE PROPRIEDADE DO TERRENO.



ÁREA DO TERRENO ..... 14.967,08 m²

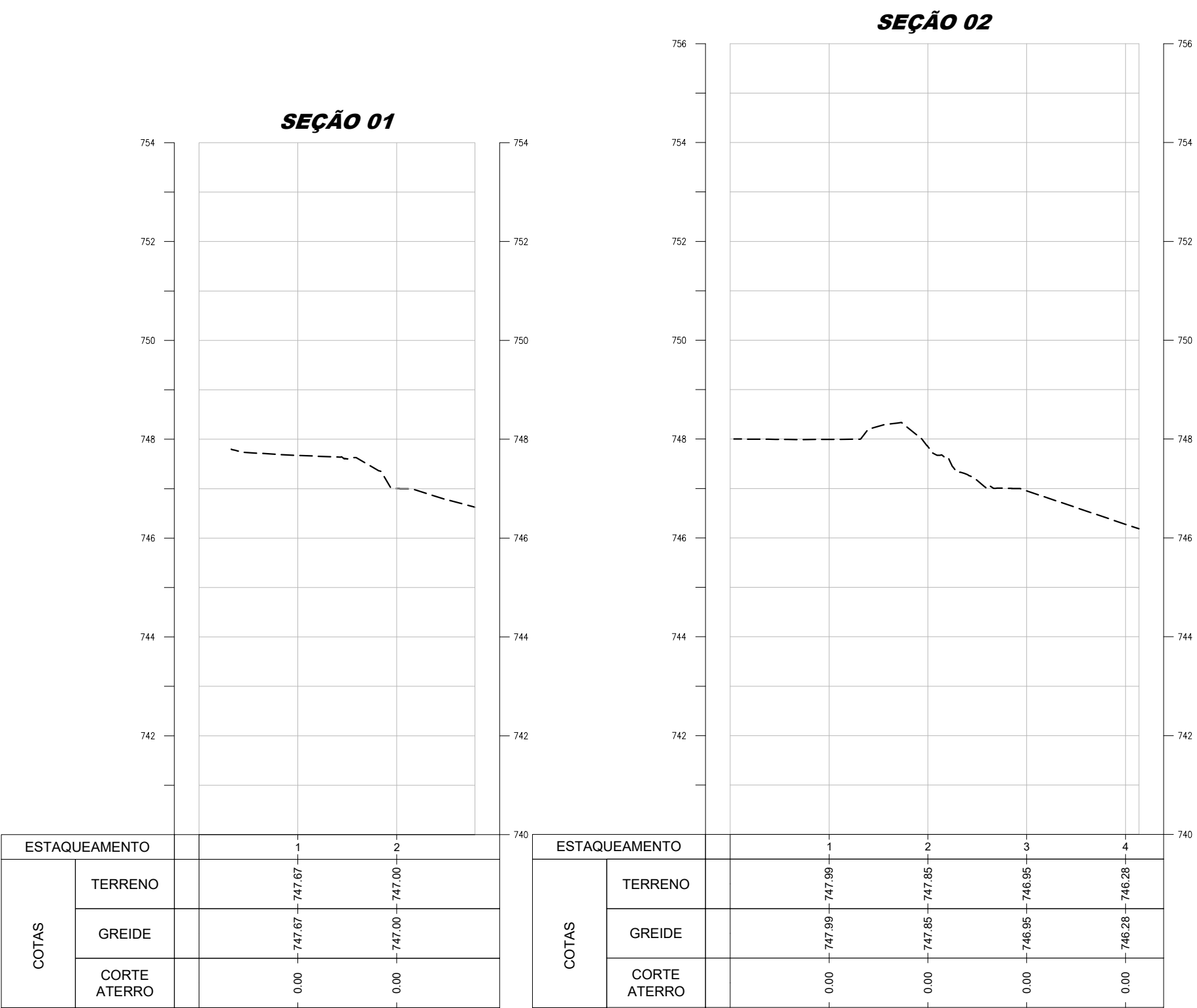
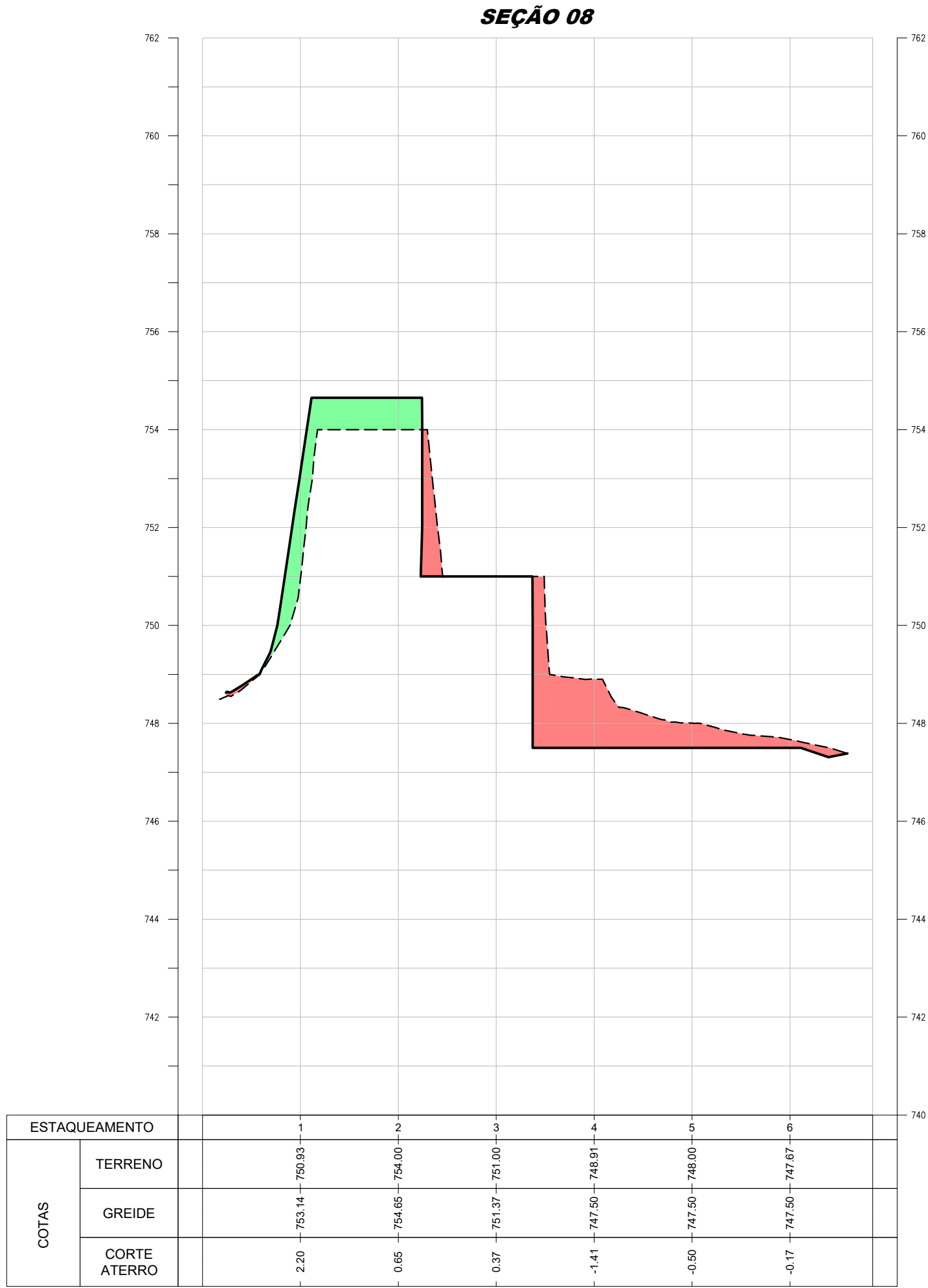
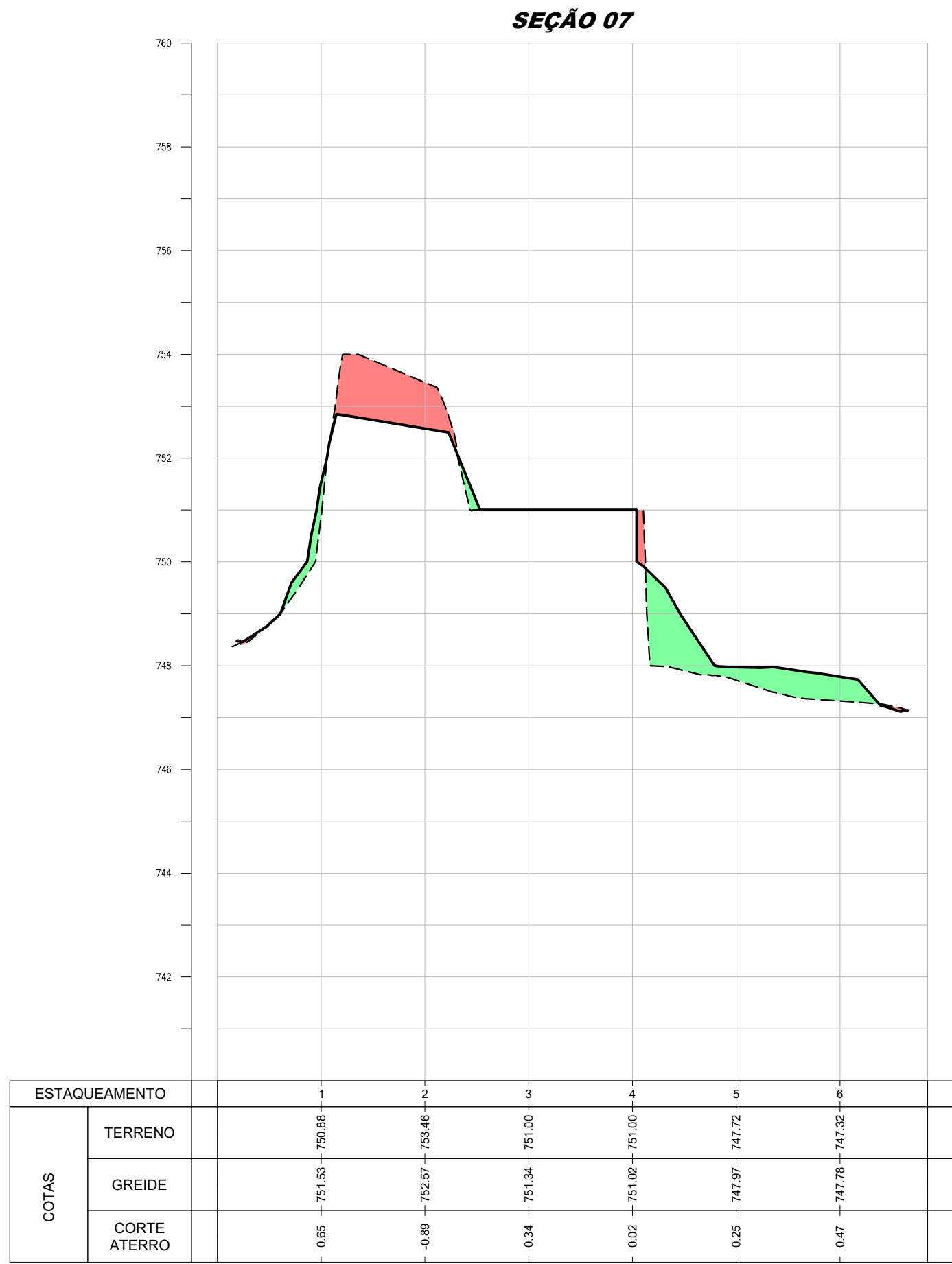
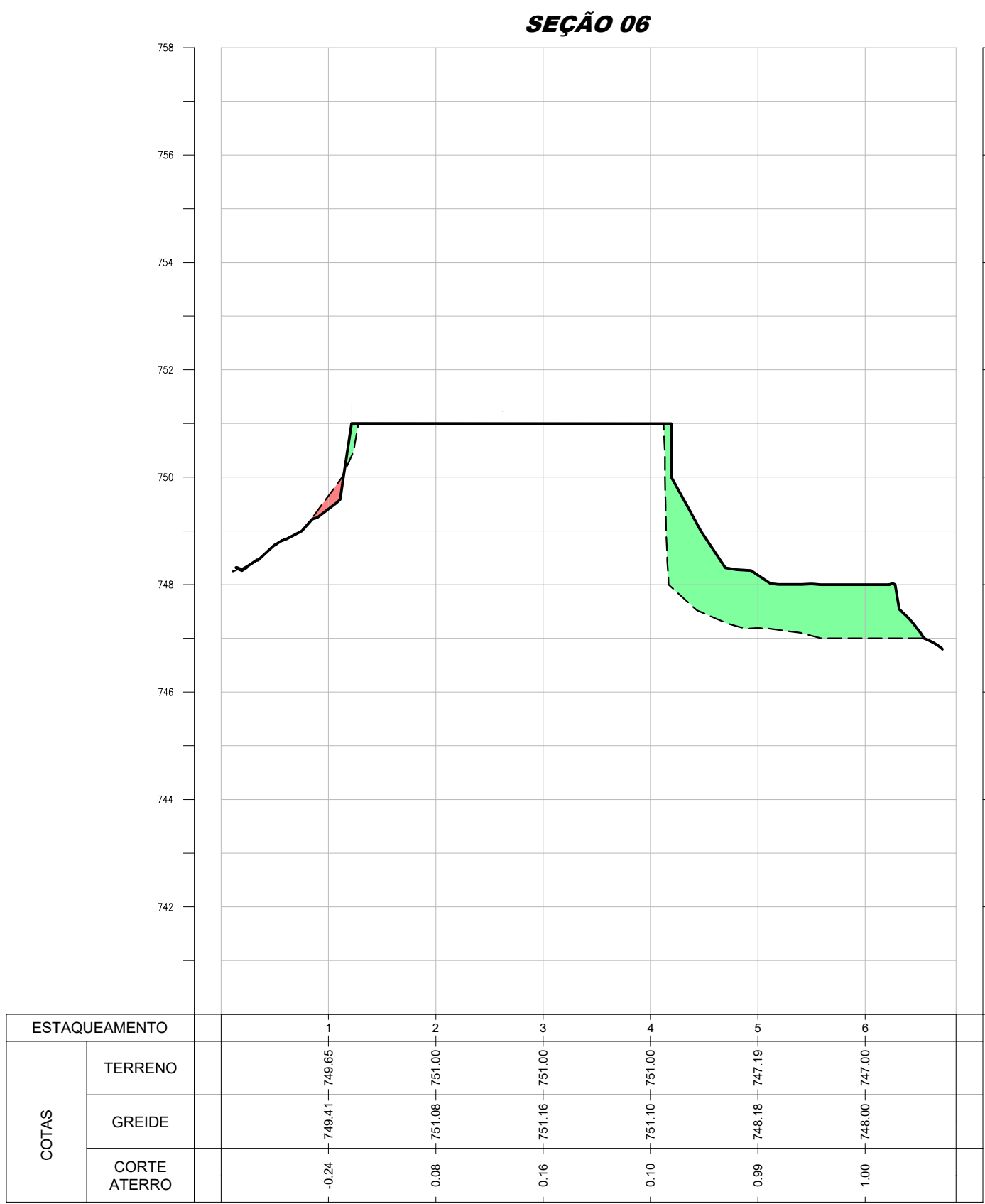
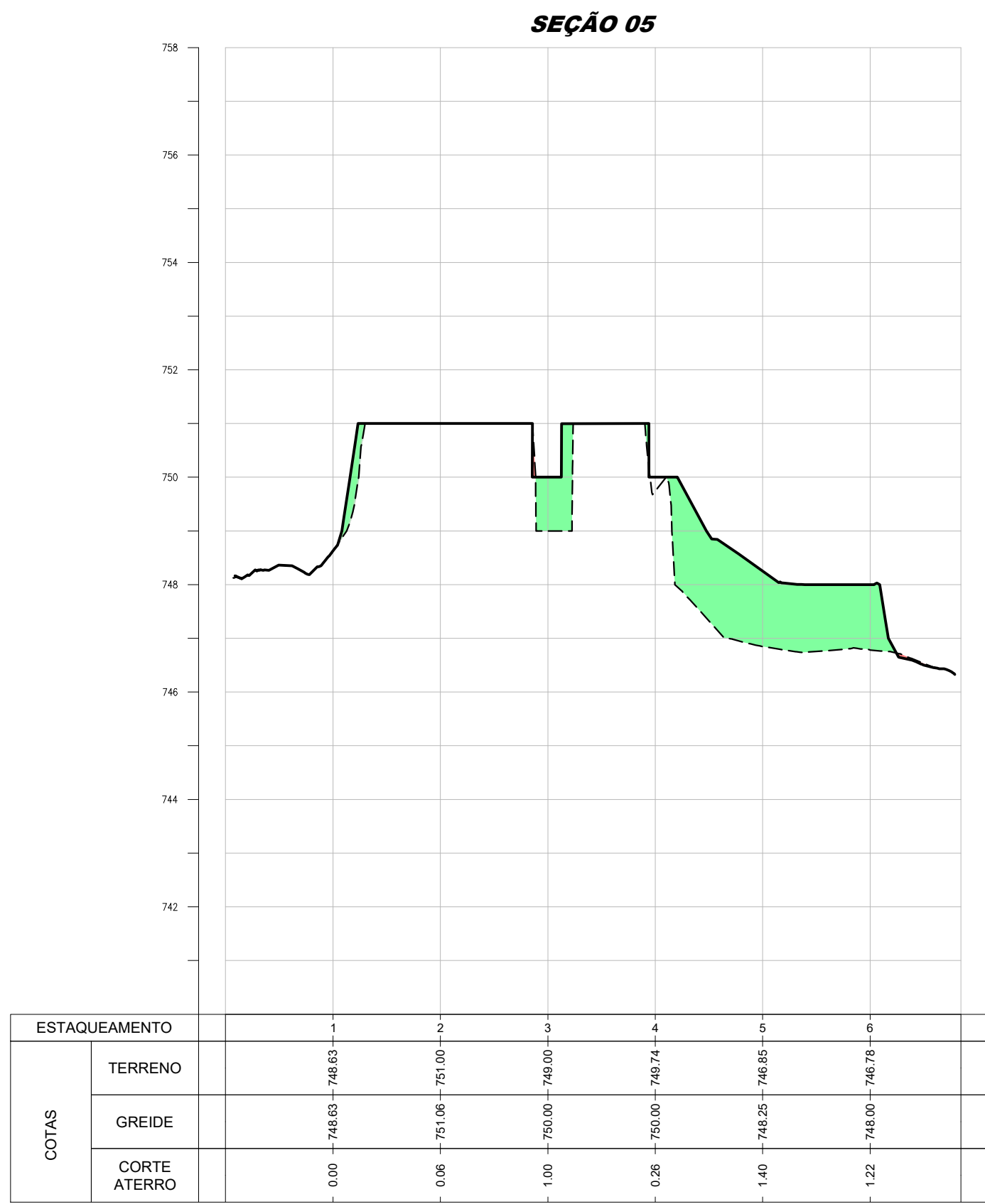
PROPRIETÁRIO:  
PREFEITURA DA ESTÂNCIA DE ATIBAIA  
CNPJ: 45.279.635/0001-08

RESPONSÁVEL TÉCNICO:  
LUIZ CARLOS CAMILLO  
CREA: 060.157.136/7  
IMI/ISSQN: 26.170

ART: 2620251909576

APROVAÇÃO

ESPAÇO EXCLUSIVO DA PREFEITURA



## PROJETO BÁSICO

FOLHA  
03/05

PROC. N°  
F.LS.

OBRA: PROJETO BÁSICO DE AMPLIAÇÃO E MODERNIZAÇÃO DA CENTRAL DE TRIAGEM TRANSBORDO

COMPLEMENTO: PROJETO DE TERRAPLENAGEM - SEÇÃO TRANSVERSAIS 01 A 09

PROPRIETÁRIO: PREFEITURA DA ESTÂNCIA DE ATIBAIA

AVENIDA JERÔNIMO DE CAMARGO, S/N  
LOCALIZAÇÃO: BAIRRO CAETETUBA  
ATIBAIA/SP

ESCALA: 1/1000

ZONA: UAD/ZTM4

MATRICULA: 99.193

SITUAÇÃO S/ ESCALA

DECLARO QUE A APROVAÇÃO DO PROJETO NÃO IMPLICA NO RECONHECIMENTO POR PARTE DA PREFEITURA DO DIREITO DE PROPRIEDADE DO TERRENO.



PROPRIETÁRIO:  
PREFEITURA DA ESTÂNCIA DE ATIBAIA  
CNPJ: 45.279.635/0001-08

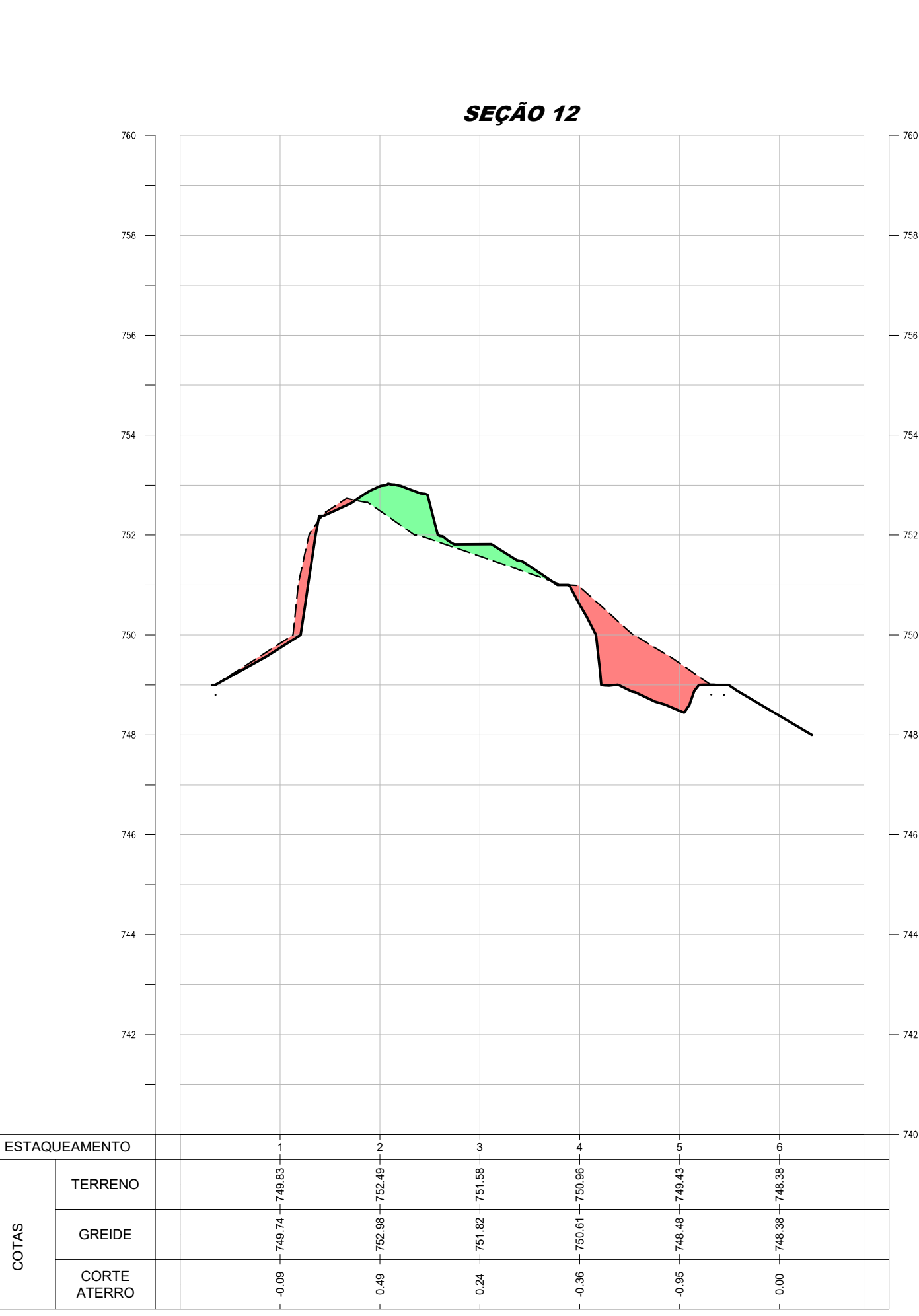
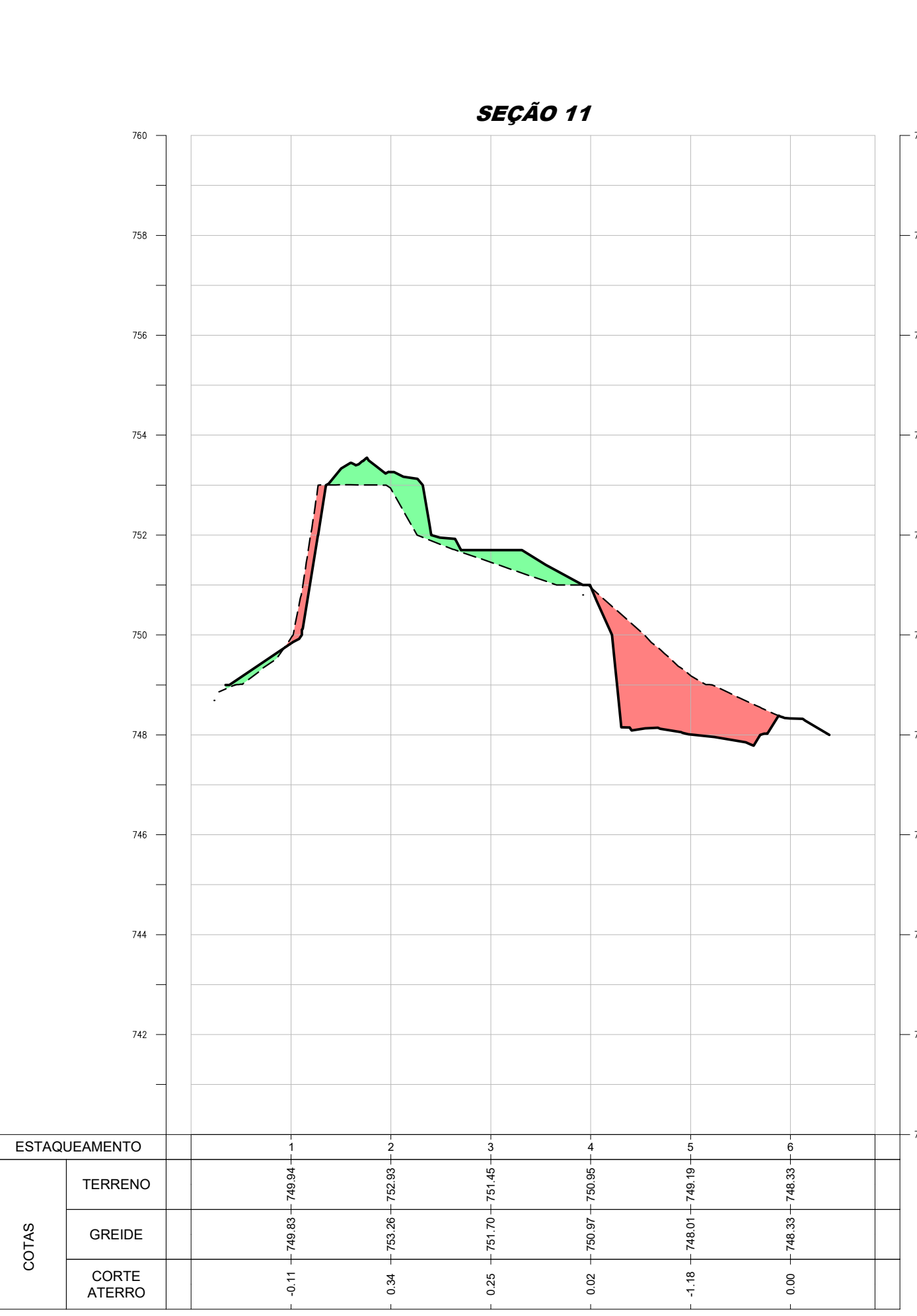
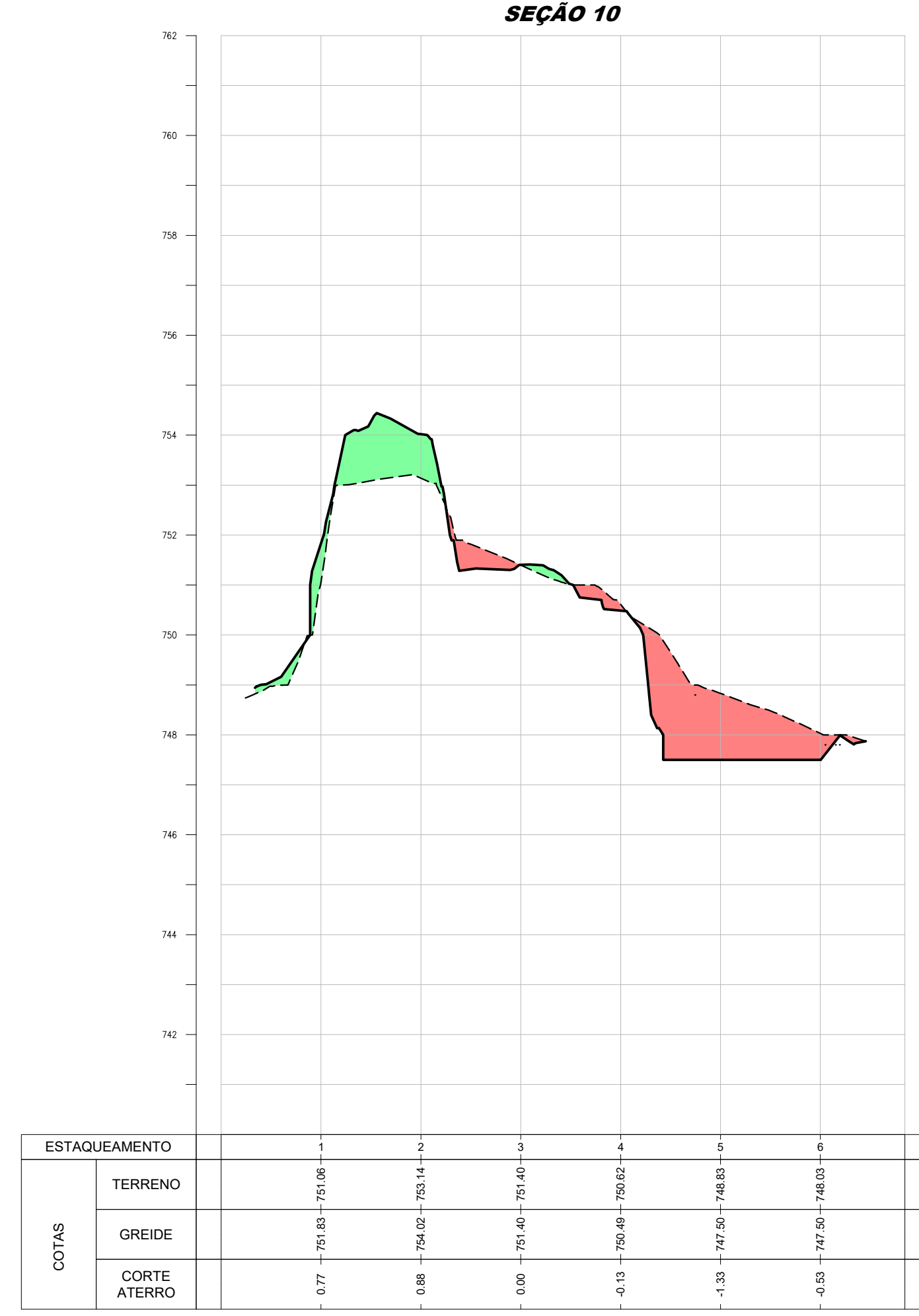
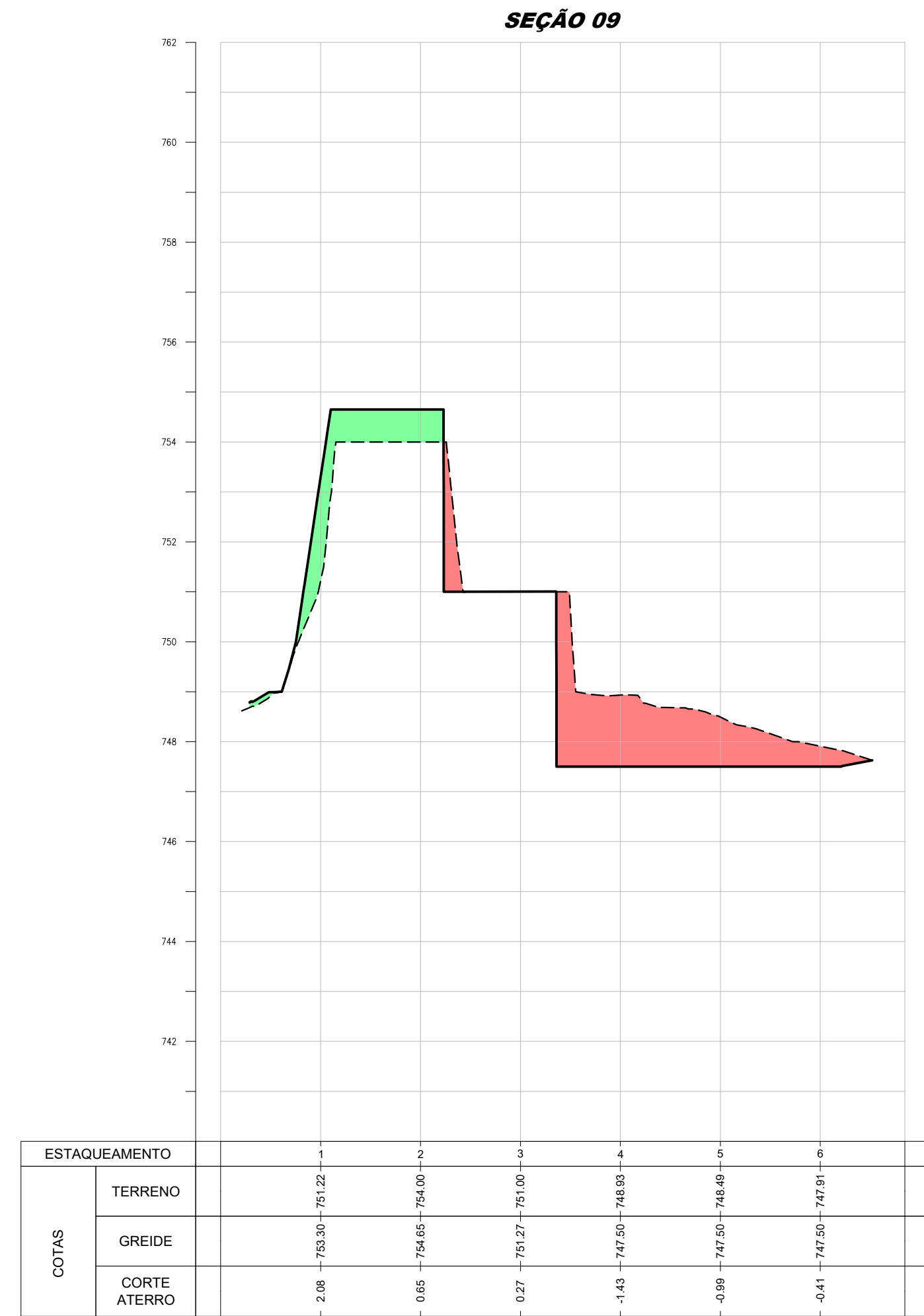
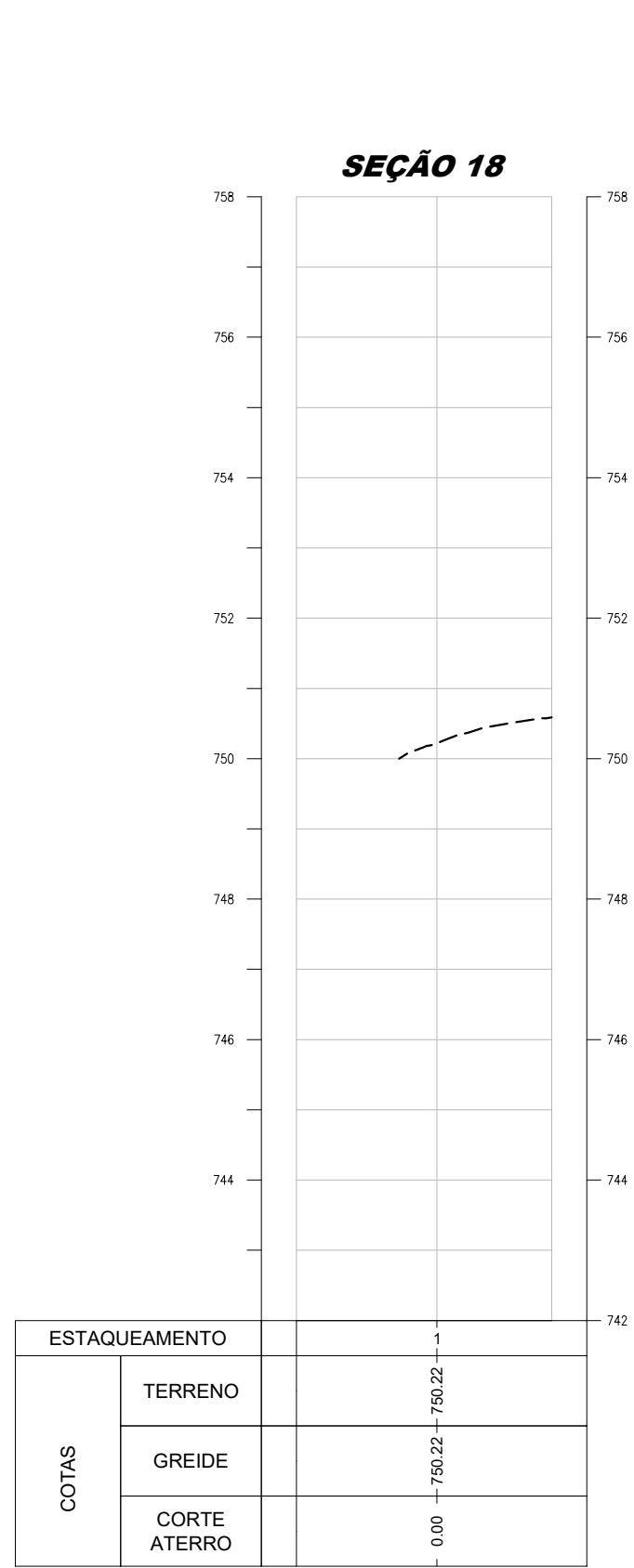
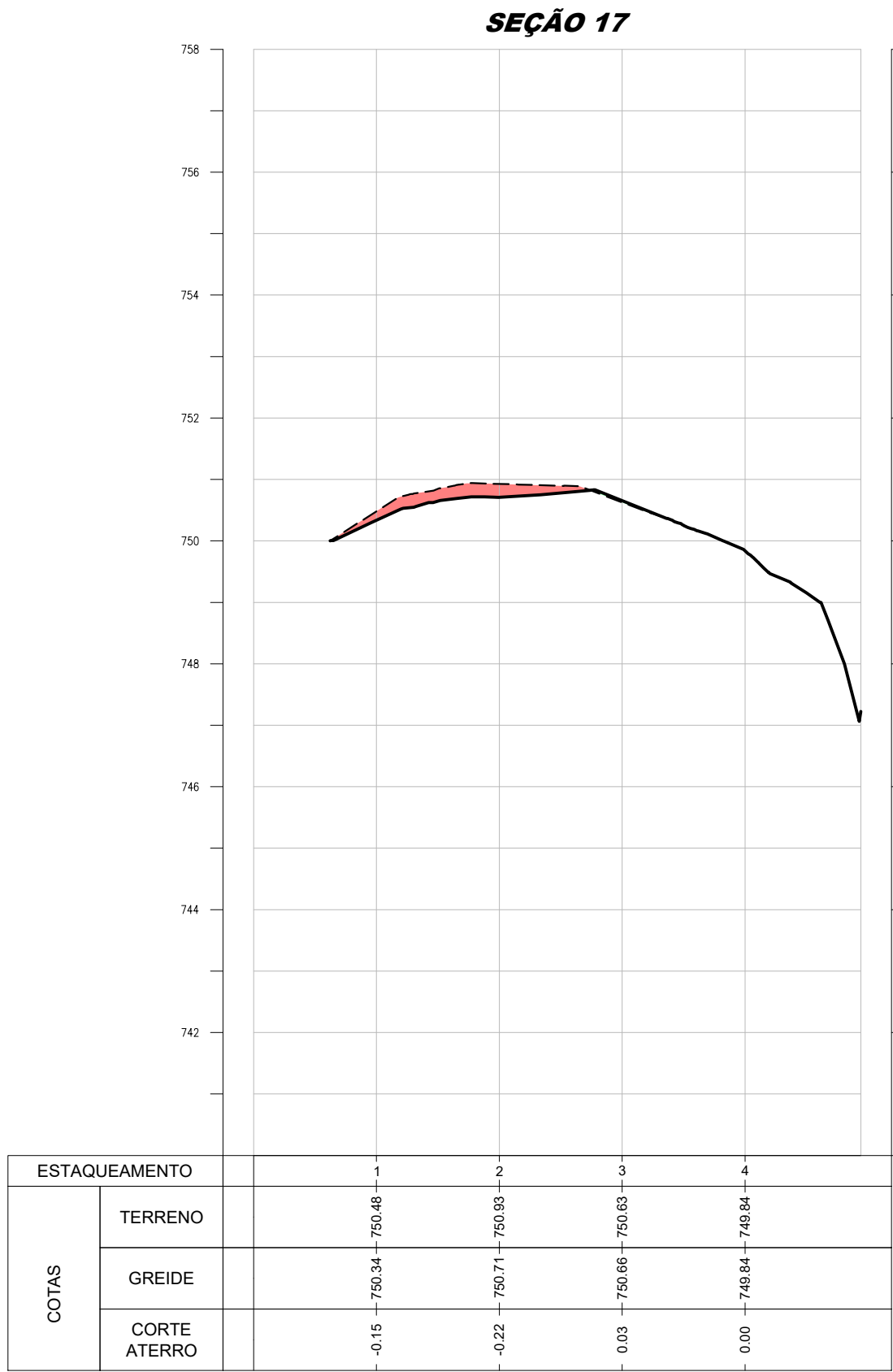
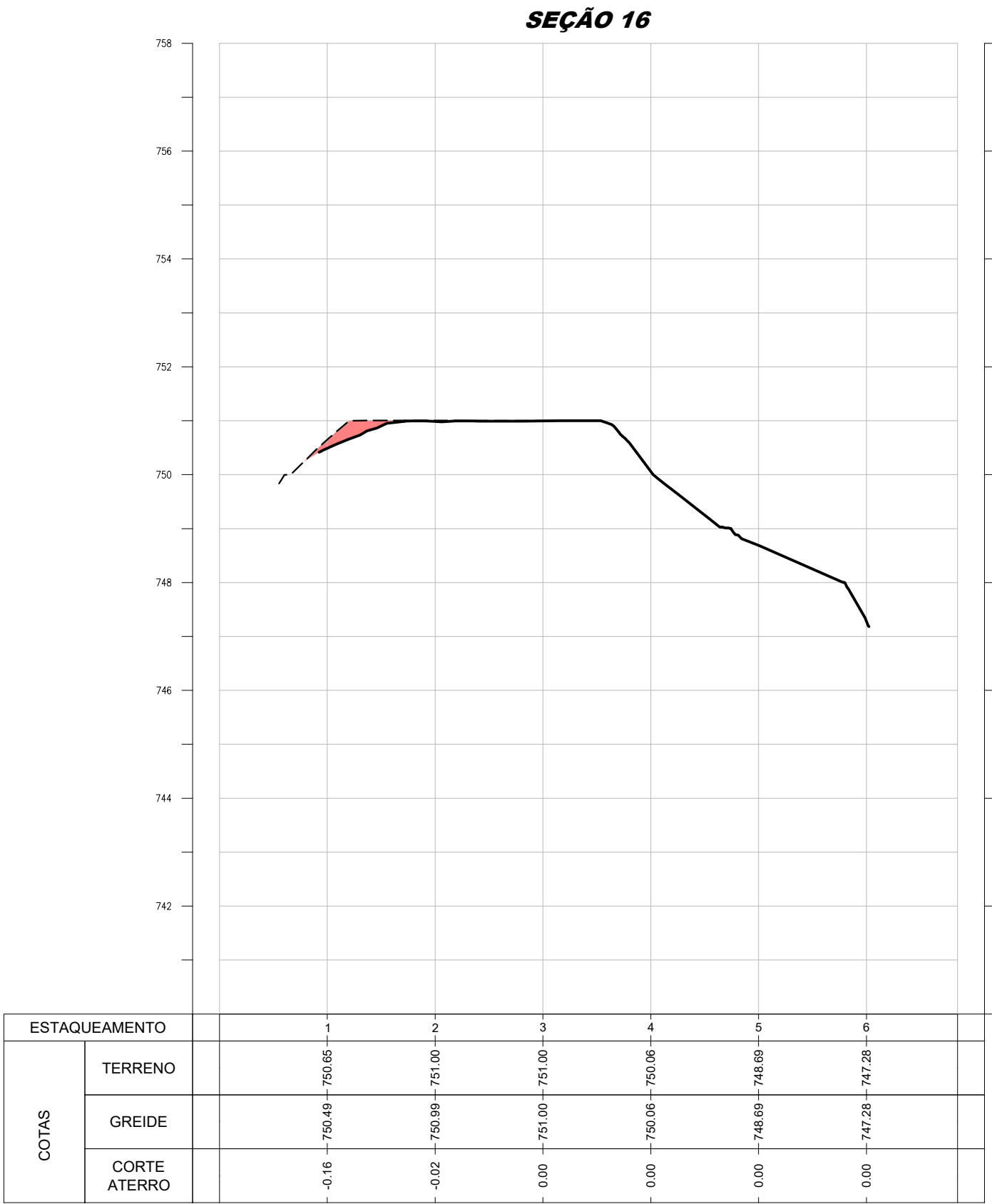
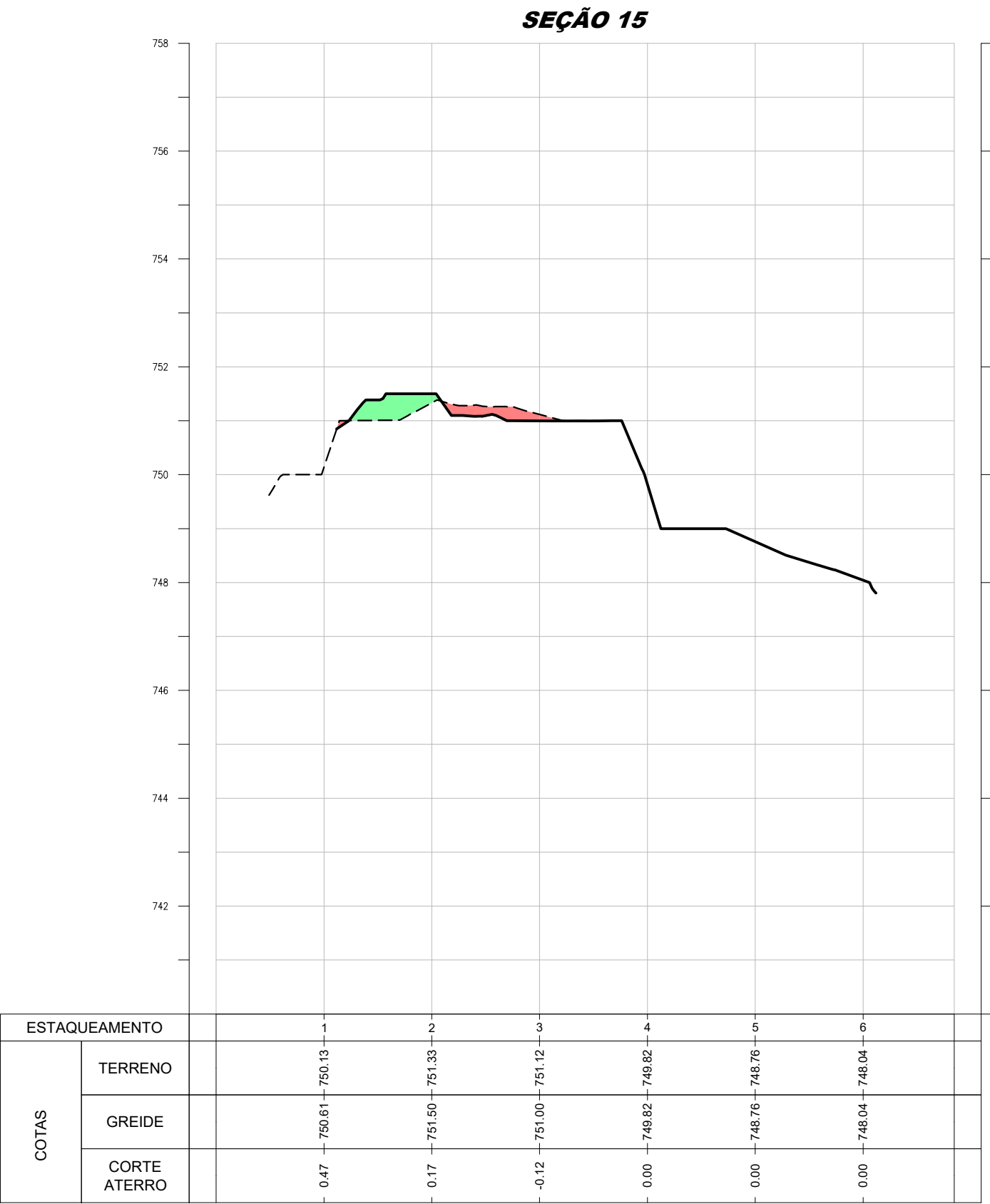
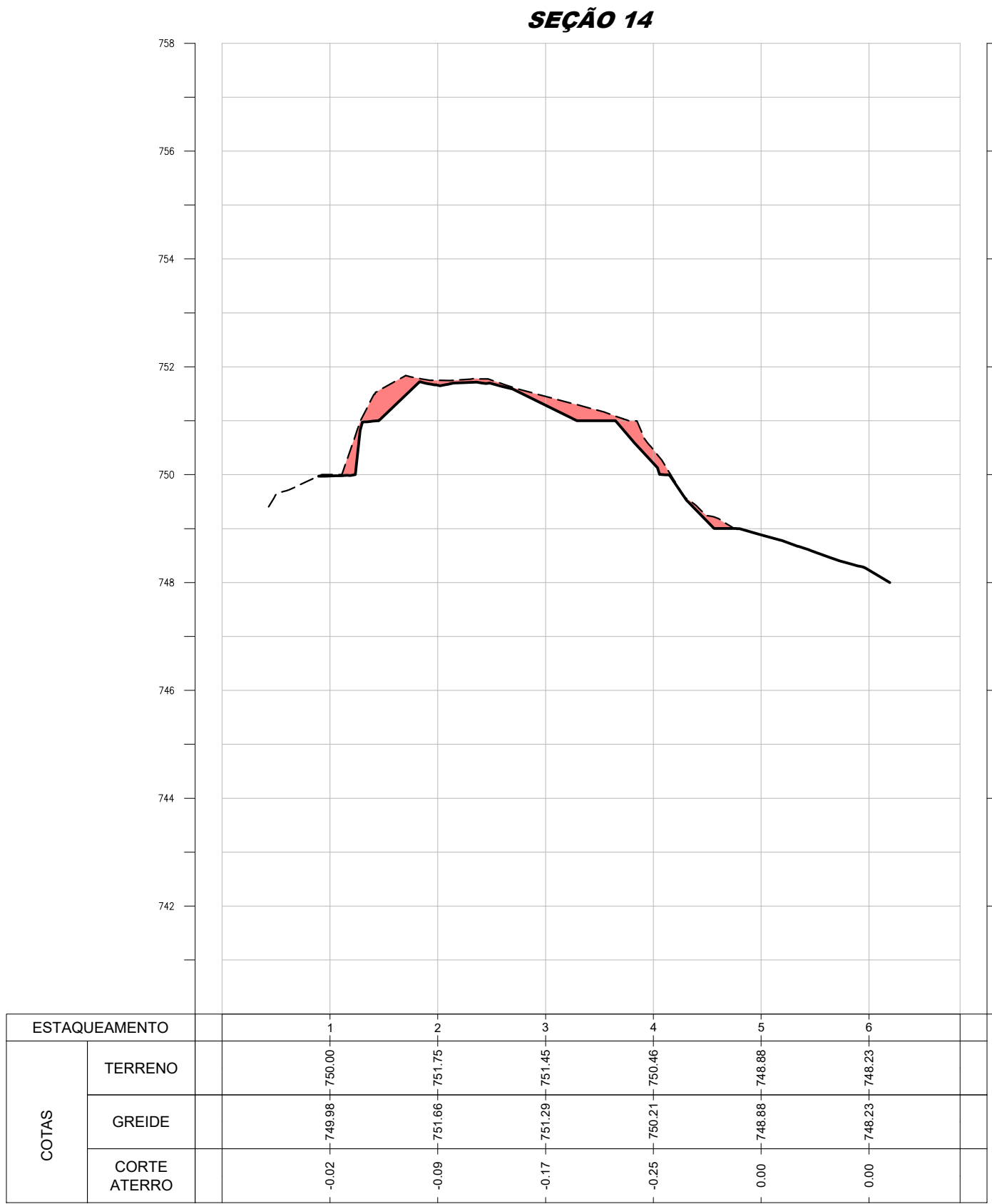
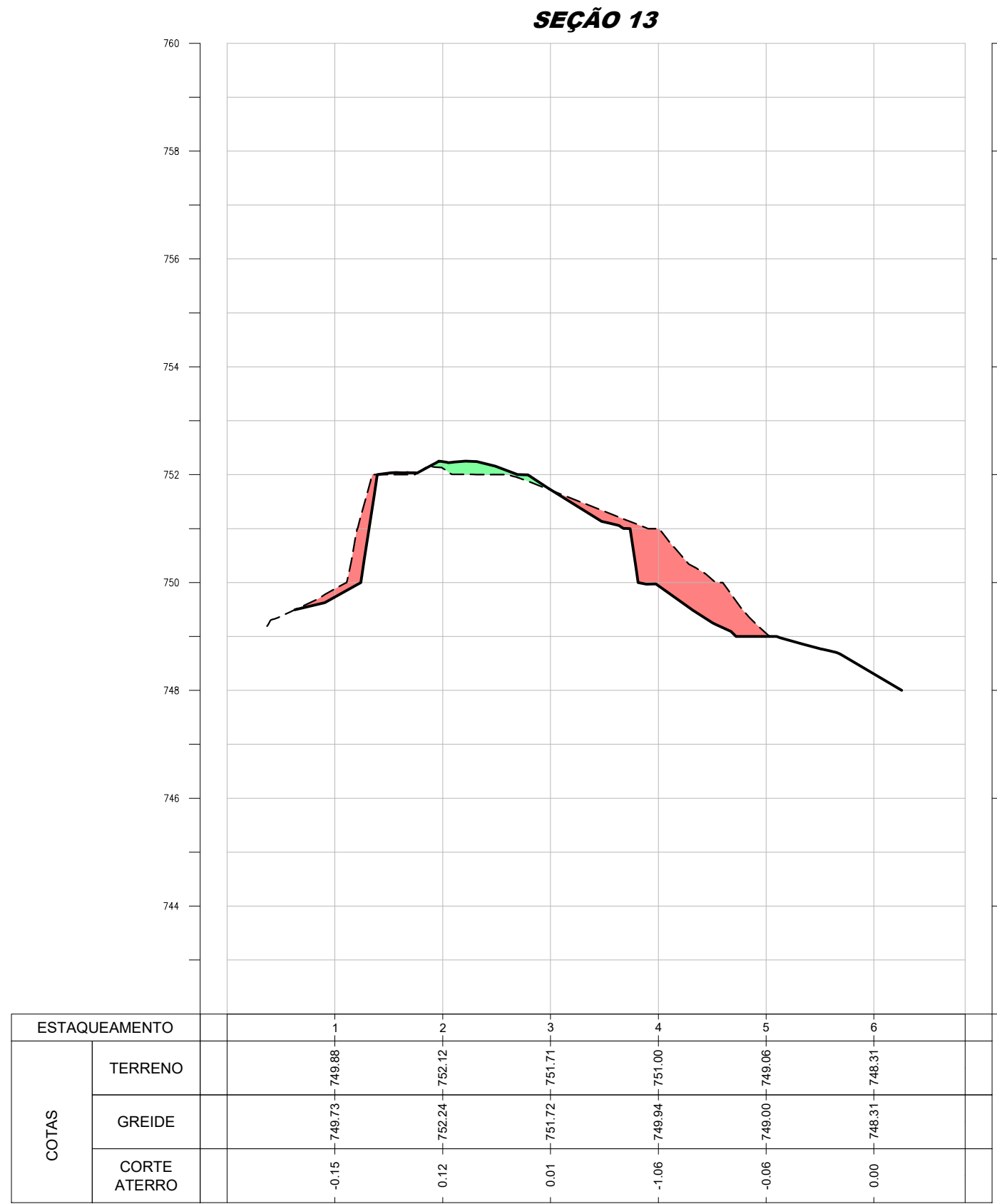
RESPONSÁVEL TÉCNICO:  
LUIZ CARLOS CAMILLO  
CREA-060.157.136/7  
IMISSQN:26.170

ART: 2620251909576

ÁREA DO TERRENO ..... 14.967,08 m²

APROVAÇÃO  
ESPAÇO EXCLUSIVO DA PREFEITURA





PROJETO BÁSICO

04/05

PROC. Nº

FLS.

OBRA: PROJETO BÁSICO DE AMPLIAÇÃO E MODERNIZAÇÃO DA CENTRAL DE TRIAGEM TRANSBORDO

COMPLEMENTO: PROJETO DE TERRAPLENAGEM - SEÇÃO TRANSVERSAIS 10 A 18

PROPRIETÁRIO: PREFEITURA DA ESTÂNCIA DE ATIBAIA

AVENIDA JERÔNIMO DE CAMARGO, S/N

LOCALIZAÇÃO: BAIRRO CAETETUBA ATIBAIA/SP

ESCALA: 1/1000

ZONA: UAD/27M4

MATRICULA: 99.193

SITUAÇÃO S/ ESCALA



ÁREA DO TERRENO ..... 14.967,08 m²

DECLARO QUE A APROVAÇÃO DO PROJETO NÃO IMPLICA NO RECONHECIMENTO POR PARTE DA PREFEITURA DO DIREITO DE PROPRIEDADE DO TERRENO.

PROPRIETÁRIO: PREFEITURA DA ESTÂNCIA DE ATIBAIA  
CNPJ: 45.279.635/0001-08

RESPONSÁVEL TÉCNICO: LUIZ CARLOS CAMILLO  
CREA 080.157.136/7  
IMISSQN 26.170

ART: 262025190576

APROVAÇÃO

ESPAÇO EXCLUSIVO DA PREFEITURA

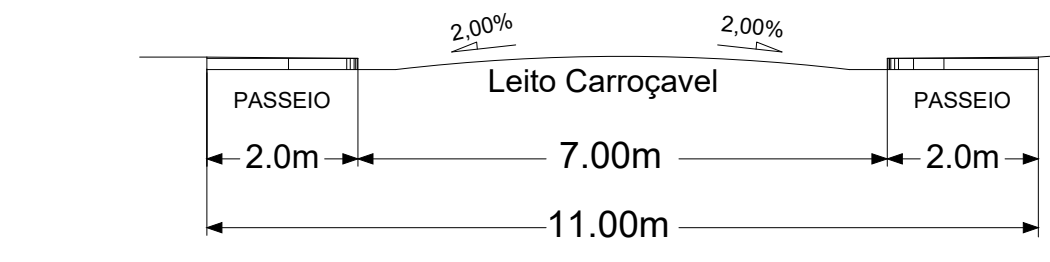
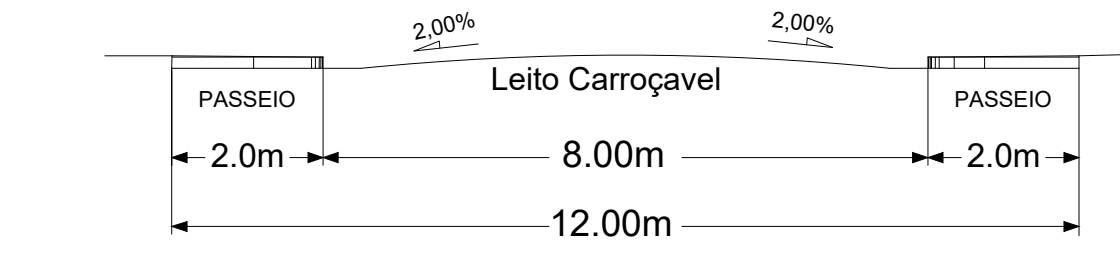
CONTATO DO AUTOR DO PROJETO:  
TEL: (11) 2408-1900  
E-MAIL: camilcos@uii.com.br

Arquivo : A1-PROJ-TRP-01-R03.dwg  
desenhista : Guilherme A. Leme Bertolini

Assinado por: L. Carlos Camillo

Assinado por: L. Carlos Camillo





## LEGENDA

- |                    |                    |                    |                    |                    |
|--------------------|--------------------|--------------------|--------------------|--------------------|
| PLATÔ NÍVEL 749,00 | PLATÔ NÍVEL 751,50 | PLATÔ NÍVEL 754,65 | PLATÔ NÍVEL 747,50 | PLATÔ NÍVEL 747,00 |
| PLATÔ NÍVEL 749,30 | PLATÔ NÍVEL 751,70 | PLATÔ NÍVEL 751,00 | PLATÔ NÍVEL 748,00 | GRAMA              |

## IDENTIFICAÇÃO DAS CONSTRUÇÕES

- 01 SALA DE AULA/RECEPÇÃO ESCOLAS
- 02 TRIAGEM, RECICLAGEM E OFICINAS
- 03 ESCRITÓRIO COOPERATIVA
- 04 ENFARDAMENTO PAPEL/PLÁSTICO
- 05 UNIDADE DE SEPARAÇÃO, COMPACTAÇÃO E ENFARDAMENTO
- 06 ÁREA DE RECEPÇÃO DE RESÍDUOS SÓLIDOS DOMICILIARES (RSD)
- 07 ÁREA DE TRANSBORDO
- 08 CENTRAL DE COMERCIALIZAÇÃO DE RESÍDUOS (CCR)
- 09 REFEITÓRIO COOPERATIVA
- 10 BANHEIRO/VESTIÁRIO MASCULINO E FEMININO COOPERATIVA
- 11 VESTIÁRIOS SAAE
- 12 DEPÓSITO DE MATEIRAS (NOVO A SER CONSTRUÍDO)
- 13 COZINHA/REFEITÓRIO SAAE
- 14 ESCRITÓRIO SAAE
- 15 GUARITA (BALANÇAS)
- 16 UNIDADE DE TRIAGEM COM ESTEIRA DE CATAÇÃO PARA RESÍDUOS RECICLÁVEIS (RR)
- 17 GUARITA (CONTROLE DE ACESSO)

QUADRO DE VOLUMES DE CORTE E ATERRO  
VOLUME DE CORTE: 5.080,20 m³  
VOLUME DE CORTE APROVEITÁVEL : 2.001,10 m³  
(referente aos 20cm iniciais de corte)  
VOLUME DE ATERRO: 6.807,20 m³

### NOTAS:

- OS TALUDES ORIUNDOS DE ATERRO DEVEM TER INCLINAÇÃO DE 3:2(H-V).
- OS TALUDES ORIUNDOS DE CORTE DEVEM TER INCLINAÇÃO DE 1:1(H-V).
- TODOS OS TALUDES SERÃO REVESTIDOS COM GRAMINEIAS IMEDIATAMENTE APÓS A SUA EXECUÇÃO.
- NAS VIAS DE CIRCULAÇÃO SERÁ REMOVIDO 50CM DE SOLO PARA PREPARAÇÃO DE CAIXA PARA A PAVIMENTAÇÃO, CONFORME INDICADO NOS PERFIS

## PROJETO BÁSICO

05/05

OBRA: PROJETO BÁSICO DE AMPLIAÇÃO E MODERNIZAÇÃO DA CENTRAL DE TRIAGEM TRANSBORDO

COMPLEMENTO: PROJETO DE TERRAPLENAGEM - SITUAÇÃO PRETENDIDA

PROPRIETÁRIO: PREFEITURA DA ESTÂNCIA DE ATIBAIA

LOCALIZAÇÃO: AVENIDA JERÔNIMO DE CAMARGO, S/N  
BAIRRO CAETETUBA  
ATIBAIA/SP

ESCALA: 1:250

ZONA: UAD/ZTMA

MATRICULA: 99.193

SITUAÇÃO S/ ESCALA



ÁREA DO TERRENO ..... 14.967,08 m²

DECLARO QUE A APROVAÇÃO DO PROJETO NÃO IMPLICA NO RECONHECIMENTO POR PARTE DA PREFEITURA DO DIREITO DE PROPRIEDADE DO TERRENO.

PROPRIETÁRIO:  
PREFEITURA DA ESTÂNCIA DE ATIBAIA  
CNPJ: 45.279.635/0001-08

RESPONSÁVEL TÉCNICO:  
LUIZ CARLOS CAMILLO  
CREA 060.157.136/7  
IM/ISSGN:26.170

ART: 2620251909576

APROVAÇÃO  
ESPAÇO EXCLUSIVO DA PREFEITURA





## VERIFICAÇÃO DAS ASSINATURAS



Código para verificação: 5DBB-9884-27D5-8F22

Este documento foi assinado digitalmente pelos seguintes signatários nas datas indicadas:



LUIZ CARLOS CAMILLO (CPF 696.XXX.XXX-49) em 23/12/2025 17:36:27 GMT-03:00

Papel: Parte

Emitido por: Sub-Autoridade Certificadora 1Doc (Assinatura 1Doc)

Para verificar a validade das assinaturas, acesse a Central de Verificação por meio do link:

<https://atibaia.1doc.com.br/verificacao/5DBB-9884-27D5-8F22>