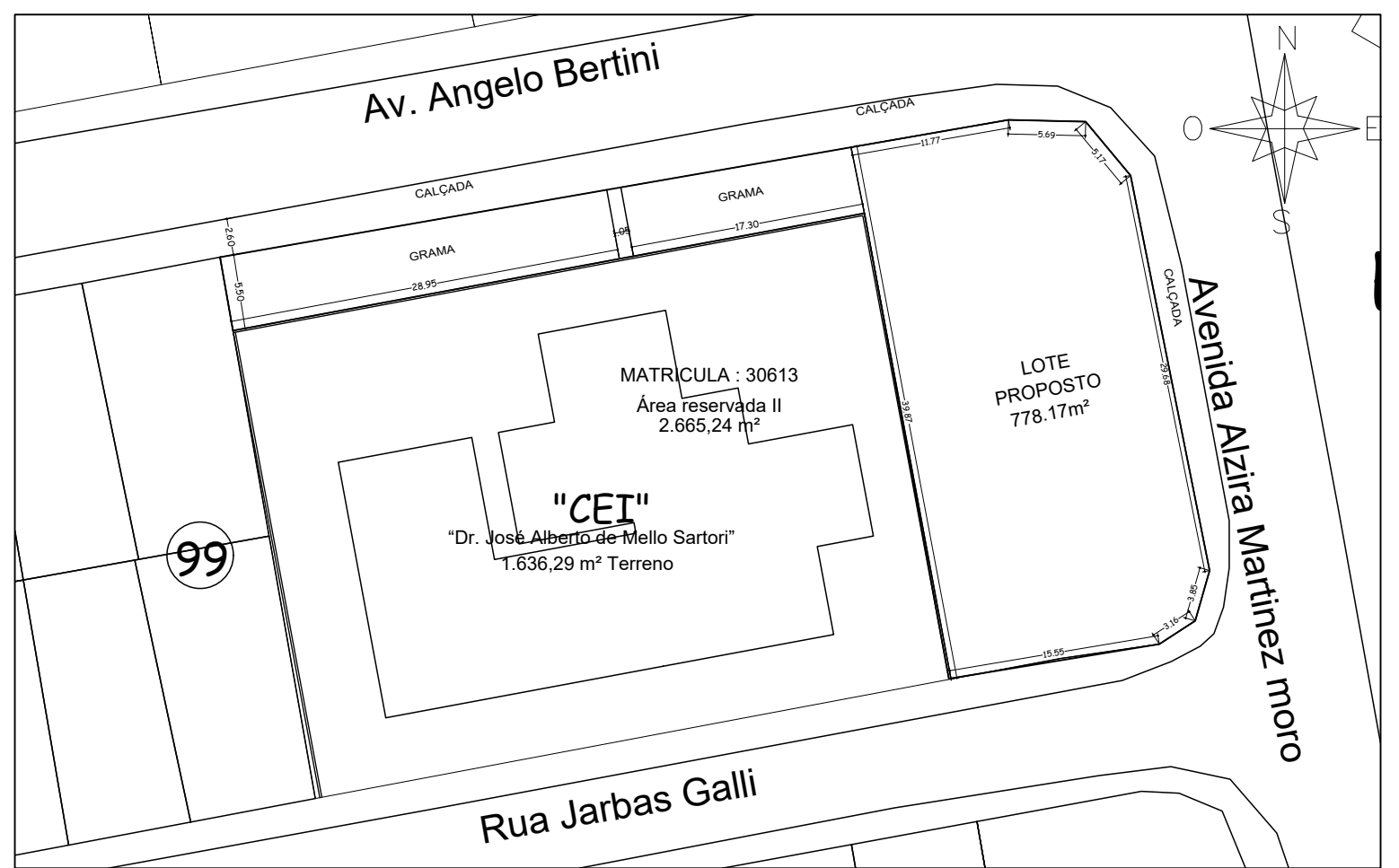




PLANTA DE SITUAÇÃO - PRETENDIDA  
Esc: 1/150



PLANTA DE SITUAÇÃO - EXISTENTE  
Esc: 1/500

QUADRO DE ÁREA:	
Área reservada II	2.665,24 m²
Área CEI	1.636,29 m²
Área Pretendida - UBS	778,17 m²
Área a construir - UBS	251,00 m²

OBSERVAÇÕES		REVISÃO N°
OBSERVAÇÕES		REVISÃO N°
Codigo Municipal n°		
<b>PREFEITURA MUNICIPAL DE ITAPIRA</b>		
		
PREFEITURA MUNICIPAL DE ITAPIRA RUA JOÃO DE MORAES Nº490 – CENTRO – ITAPIRA SP		
SECRETARIA DE PLANEJAMENTO URBANO E OBRAS PRAÇA JOÃO SARKIS FILHO Nº235 – BAIRRO SANTA CRUZ FONE: (19) 3843.7541 – (19) 3813.1181 EMAIL: obras.diretor@itapira.sp.gov.br		
ASSUNTO	PLANTA DE SITUAÇÃO	FOLHA
OBJETO	APORTE PARA CONSTRUÇÃO UBS BAIRRO - ASSAD ALCICI	ÚNICA
LOCAL	Rua Jarbas Galli esq. com Avenida Alzira Martinez Moro Nº411, Bairro Antonio Assad Alcici, Itapira São Paulo	LEGENDA
ÁREA RESERVADA II - DE PROPRIEDADE DA PREFEITURA MUNICIPAL DE ITAPIRA		VIDE LADO
AUTOR E RESPONSÁVEL TÉCNICO		ESCALA
 ANTONIO CARLOS ANDRILAGO FERREIRA CPF: 022.229.210-81 e RG: 6.122.043-3 SSP/SP Poderes Municipais: 202/2024		INDICADA
Engº Antonio Carlos Andriago Ferreira Sec.de Planejamento Urbano e Obras		
PROJETO DESENVOLVIDO EM AUTO CAD 2018 – DANI DUARTE		