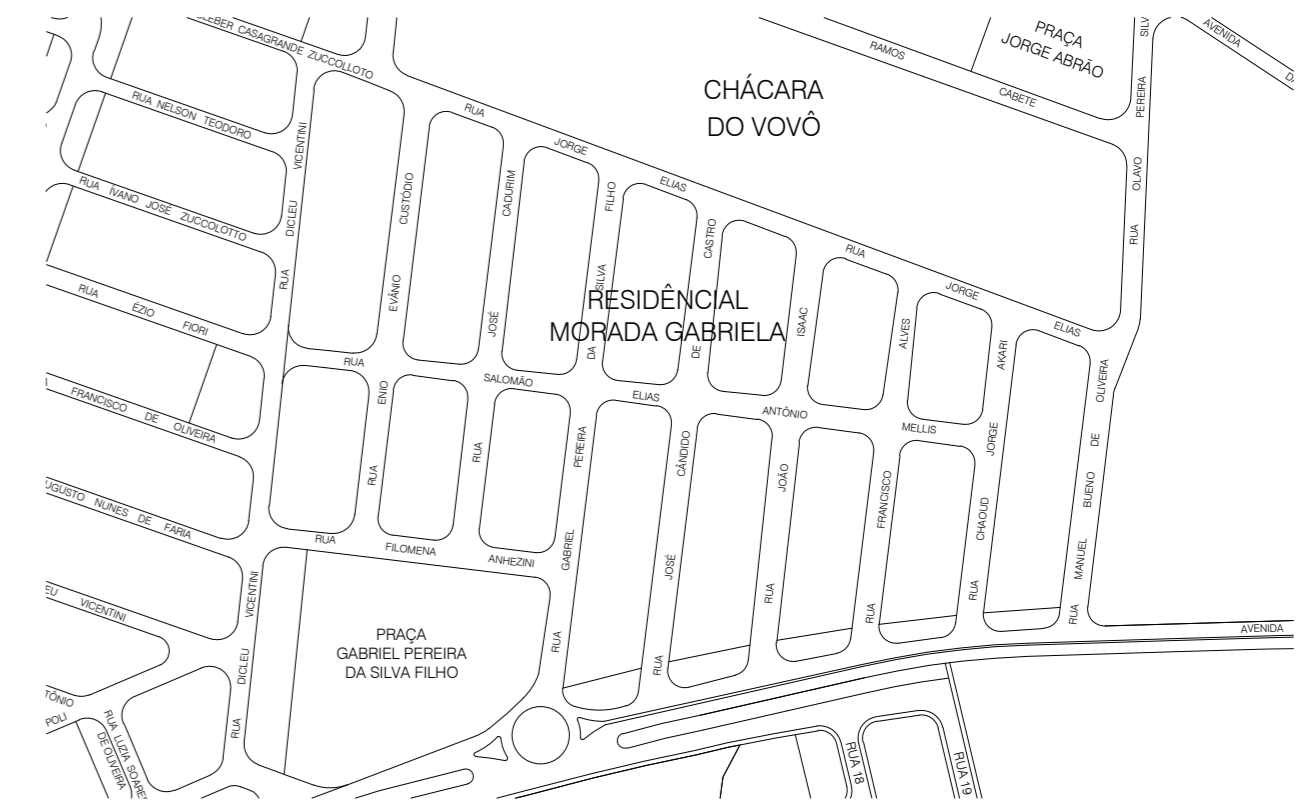
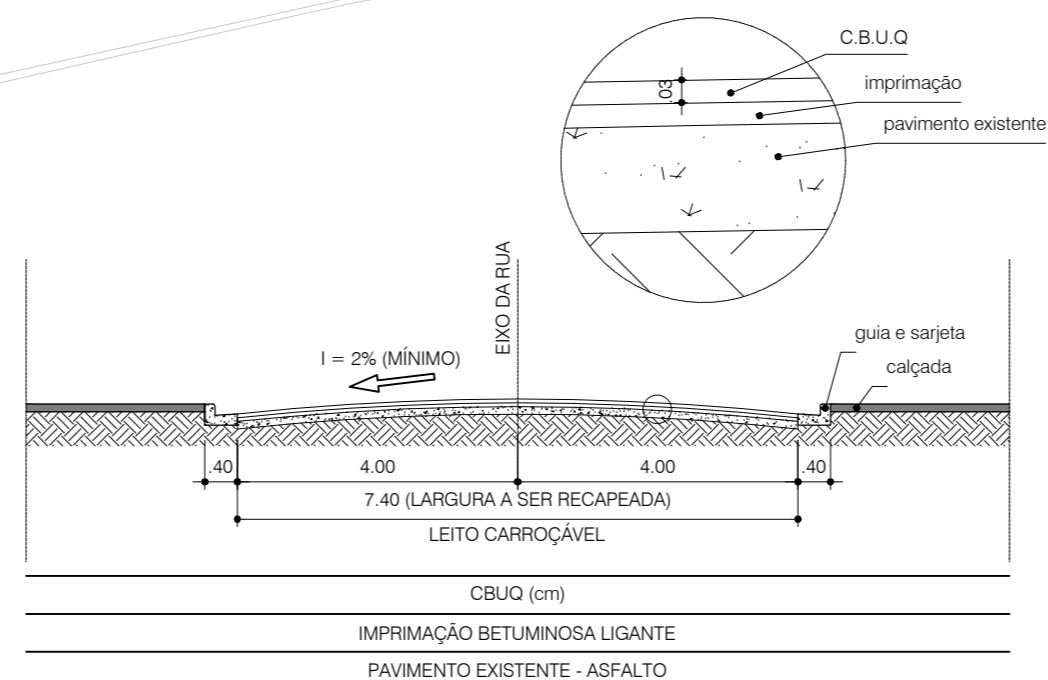
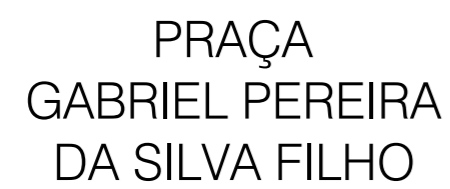



esc 1:1250





Folha Única

SITUAÇÃO SEM ESCALA:

Este diagrama ilustra uma situação sem escala, mostrando um plano inclinado com uma grade de quadras. Um círculo vermelho no topo indica a localização de uma intervenção ou ponto de partida.

PROPRIETÁRIO		
	PREFEITURA MUNICIPAL DE ALTINÓPOLIS	

AUTOR DO PROJETO		
CAU-SP: A189061-1	FILIPE MARQUES DA SILVA	
RRT:	Arquiteto Urbanista	

RESP. TÉCNICO		
CAU-SP: A189061-1	FILIPE MARQUES DA SILVA	
RRT:	Arquiteto Urbanista	

RELAÇÃO DE RUAS MORADA GABRIELA		COMPRIMENTO (M)	LARGURA (M)	TOTAL (M²)
1	RUA MANUEL BUENO DE OLIVEIRA	145	7,4	1280
2	RUA CHAOD JORGE AKARI	166	7,4	1161
3	RUA FRANCISCO ALVES	190	7,4	1299
4	RUA JOÃO ISAAC	220	7,4	1532
5	RUA JOSÉ CÂNDIDO DE CASTRO	250	7,4	1786
6	RUA GABRIEL PEREIRA DA SILVA FILHO	110	7,4	826
7	RUA JOSÉ CADURIM	215	7,4	1576
8	RUA ÊNIO EVÂNIO CUSTÓDIO	225	7,4	1948
9	RUA FILOMENA ANHEZINI	60	7,4	414
			TOTAL	11822