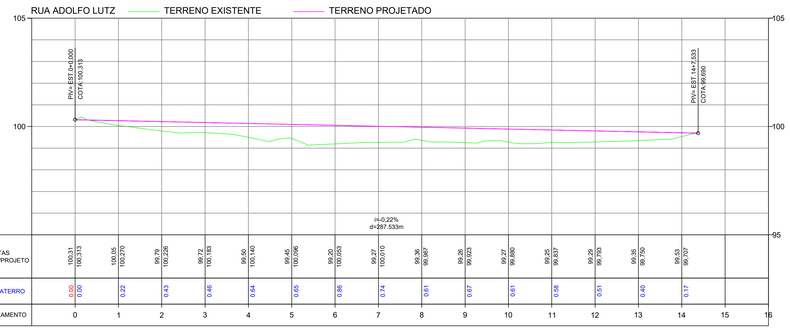

COTAS TERRENO/PROJETO	100,31 / 100,313	100,05 / 100,270	99,79 / 100,226	99,72 / 100,183	99,90 / 100,140	99,46 / 100,096	99,20 / 100,053	99,27 / 100,010	99,36 / 99,967	99,26 / 99,923	99,27 / 99,880	99,25 / 99,837	99,29 / 99,793	99,35 / 99,750	99,53 / 99,707	
CORTE / ATERRO	0,00 / 0,00	0,22	0,43	0,46	0,24	0,60	0,86	0,74	0,61	0,67	0,61	0,58	0,51	0,40	0,17	
ESTAQUEAMENTO	0	1	2	3	4	5	6	7	8	9	10	11	12	13	14	15	16

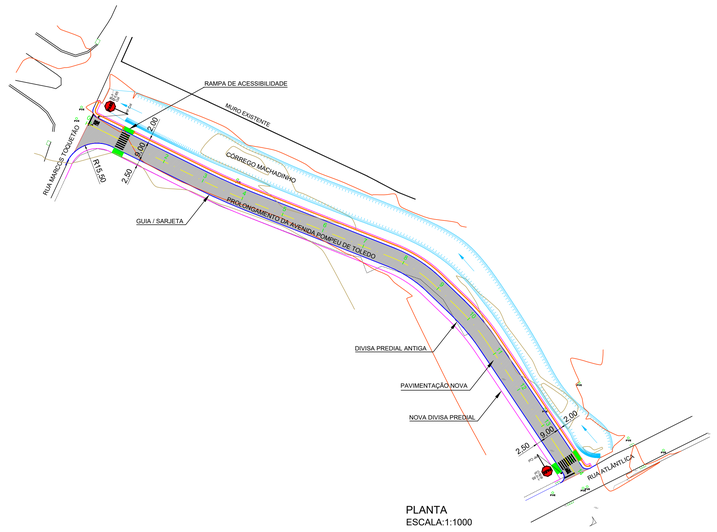

PLANTA
ESCALA:1:1000

CALÇAMENTO
SEÇÃO TRANSVERSAL
SEM ESCALA

FAIXA DE PEDESTRES
VISTA EM PLANTA
SEM ESCALA

RAMPA
PLANTA BAIXA
SEM ESCALA

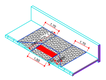

RAMPA
VISTA ISOMÉTRICA
SEM ESCALA

LEGENDA		
	GUIA E SAJETA NOVA	594,40 metros
	NOVA DIVISA PREDIAL	
	MACADAME/RACHÃO - DRENAGEM	803,90 m²
	PAVIMENTO NOVO	2.449,25 m²
	DIVISA PREDIAL ANTIGA	
	PISO TÁTIL DE ALERTA	3,9625 m²
	PISO TÁTIL DIRECIONAL	68,7375 m²
	RAMPA PARA ACESSIBILIDADE	44,10 m²
	SINALIZAÇÃO - PINTURA BRANCA	29,66 m²
	SINALIZAÇÃO - PINTURA AMARELA	3,00 m²
	SINALIZAÇÃO - PINTURA DO PARE	9,16 m²

PREFEITURA MUNICIPAL DE
ARAÇATUBA

PREFEITO MUNICIPAL:

DILADOR BORGES DAMACENO

SINALIZAÇÃO HORIZONTAL

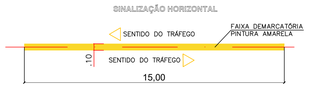

DET. SIMPLES CONTÍNUA
ESC.: S/ESC.
MEDIDAS EM METROS

SINALIZAÇÃO VIÁRIA

SINALIZAÇÃO HORIZONTAL

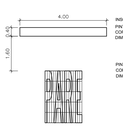

DETALHE 1
MEDIDAS EM METROS
SEM ESCALA

SINALIZAÇÃO HORIZONTAL

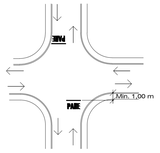

DETALHE 2
MEDIDAS EM METROS
SEM ESCALA

SINALIZAÇÃO VERTICAL



DETALHE 3
MEDIDAS EM METROS
SEM ESCALA

SEÇÃO TRANSVERSAL TIPO

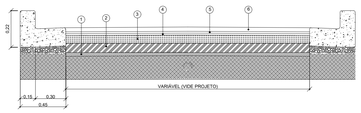

Nº.	ESPECIFICAÇÃO DOS SERVIÇOS	ESPESSURA
1	MELHORIA DO SUB-LEITO - GC NO MINIMO 95% PN	0,20 m
2	SOLO ATERRADO E COMPACTADO 95% PN	Variável
3	BASE SOLO BRITA 40/60 COM CIMENTO (4%) COMPAC 100% PI	0,30 m
4	IMPRIMADURA IMPERMEABILIZANTE C M - 30	
5	IMPRIMADURA LIGANTE RR - 1C	
6	CAMADA DE ROLAMENTO - CBUQ	0,04 m

NOTA: AS COTAS PREVALECEM SOBRE AS ESCALAS
SEÇÃO TRANVERSAL TÍPICA
MEDIDAS EM METROS
SEM ESCALA

SEÇÃO TRANSVERSAL TIPO

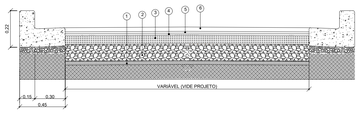

Nº.	ESPECIFICAÇÃO DOS SERVIÇOS	ESPESSURA
1	MELHORIA DO SUB-LEITO - GC NO MINIMO 95% PN	0,20 m
2	RACHÃO	0,70 m
3	BASE SOLO BRITA 40/60 COM CIMENTO (4%) COMPAC 100% PI	0,30 m
4	IMPRIMADURA IMPERMEABILIZANTE C M - 30	
5	IMPRIMADURA LIGANTE RR - 1C	
6	CAMADA DE ROLAMENTO - CBUQ	0,04 m

NOTA: AS COTAS PREVALECEM SOBRE AS ESCALAS
SEÇÃO TRANVERSAL TÍPICA
MEDIDAS EM METROS
SEM ESCALA

SECRETARIA MUNICIPAL DE PLANEJAMENTO URBANO E HABITAÇÃO

SECRETÁRIO MUNICIPAL DE PLANEJAMENTO URBANO E HABITAÇÃO:

ENG. ERNESTO TADEU CAPELLA CONSONI

ENG. LUCAS ZORZET MANGANARO DE OLIVEIRA
CREA nº: 5058037602-F
ART nº: 28220241266106

TÍTULO:
PROJETO BÁSICO DE PAVIMENTAÇÃO

LOCAL:
PROLONGAMENTO DA AVENIDA JOAQUIM POMPEU DE TOLEDO

PROJETO:	-
DESENHO:	-
LEVANTADO:	-
VERIFICADO:	-
CALCULADO:	-
SUBST. POR:	-
ESCALA:	1:1000
DATA:	14-06-2024
FOLHA:	01/02
ARQ.:	R00
GAV.:	
REF.:	

A-SINALVIA-AV-1000.DWG