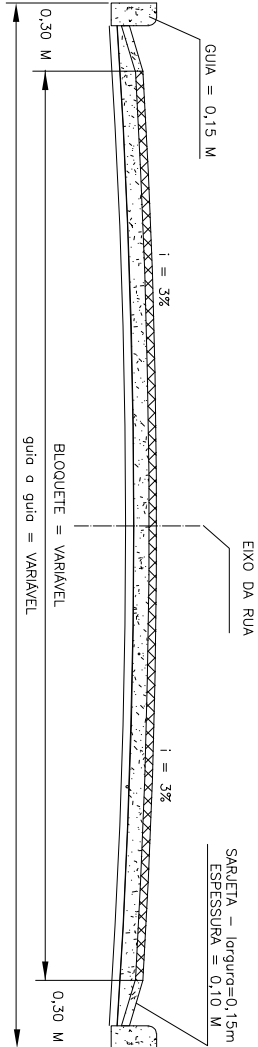
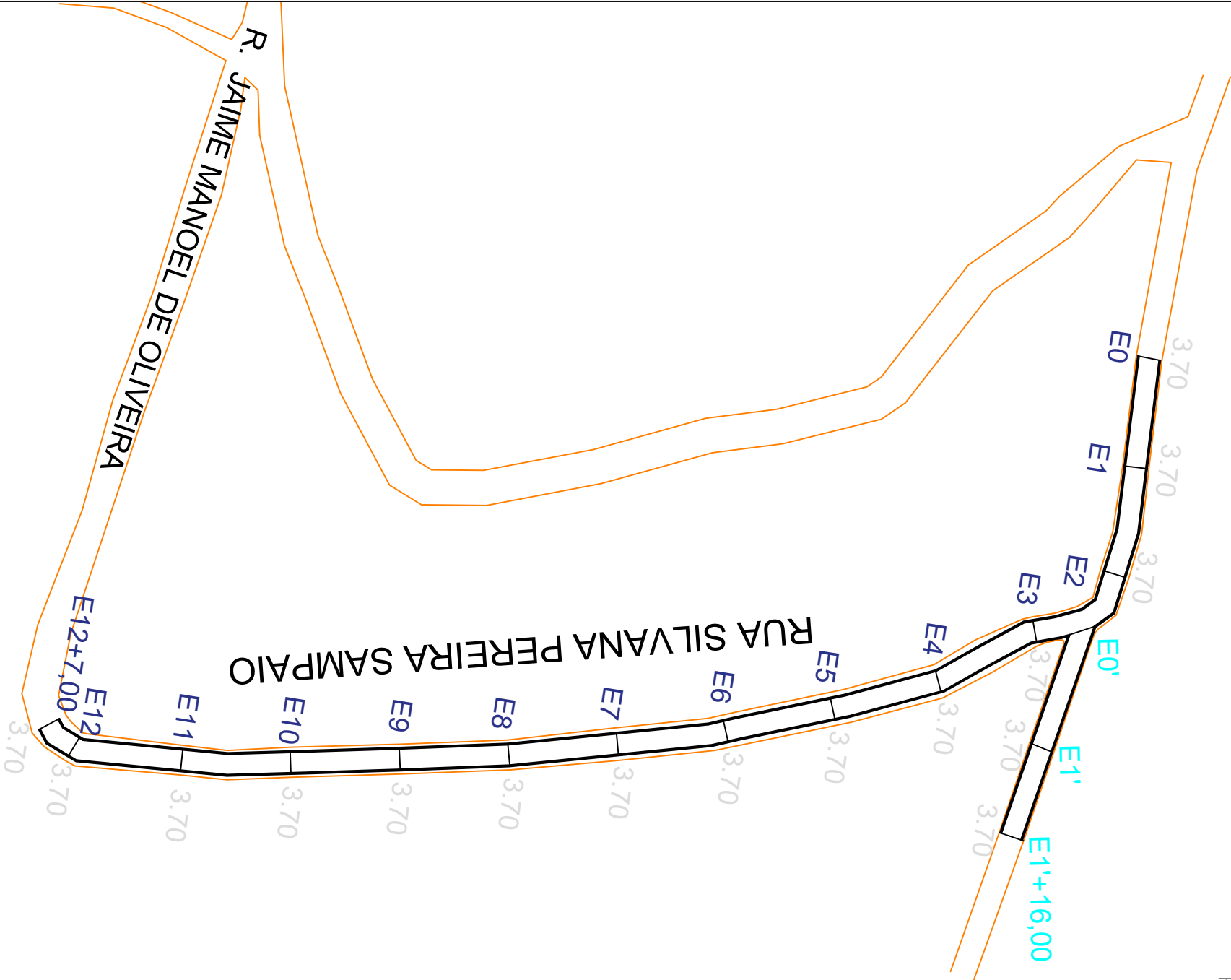



INFRAESTRUTURA URBANA

Ponto de partida - Estaca E0 - Estacas de 20m em 20m lineares
RUA SILVANA PEREIRA SAMPAIO (E0 a E12+7,00)
RUA JOÃO ROBERTO DE TOLEDO (E0' a E1'+16,00)
GUIAS DE TRAVAMENTO NAS ESTACAS
TOTAL DE INFRAESTRUTURA = 793,10 m²



Detalhe Sarjeta e Guia - S/Escala



LOCALIZAÇÃO
S/ESCALA

<div><div><div><div><div><div></div></div></div><div><div><div></div></div><div><div></div></div></div><div><div><div></div></div><div><div></div></div></div></div></div><div>PREFEITURA MUNICIPAL DE CUNHA</div><div>Praça Coronel João Olímpio, 91 - Centro CEP: 12530-000</div></div>			
OBJETO: INFRAESTRUTURA URBANA		DATA: Maio/2026	
LOCAL: Rua Silvana Pereira Sampaio - Cunha/SP Rua João Roberto de Toledo - Cunha/SP		ESCALA: indicada	
ESPECIFICAÇÃO: CALÇAMENTO DE VIA		FOLHA: 1/1	
ASSINATURAS:			
<div>Rodrigo Sérgio do Nascimento Prefeito Municipal de Cunha</div>		<div>Responsável Técnico Joel Almir dos Santos Ferraz Engenheiro Civil CREA: 5069912041</div>	