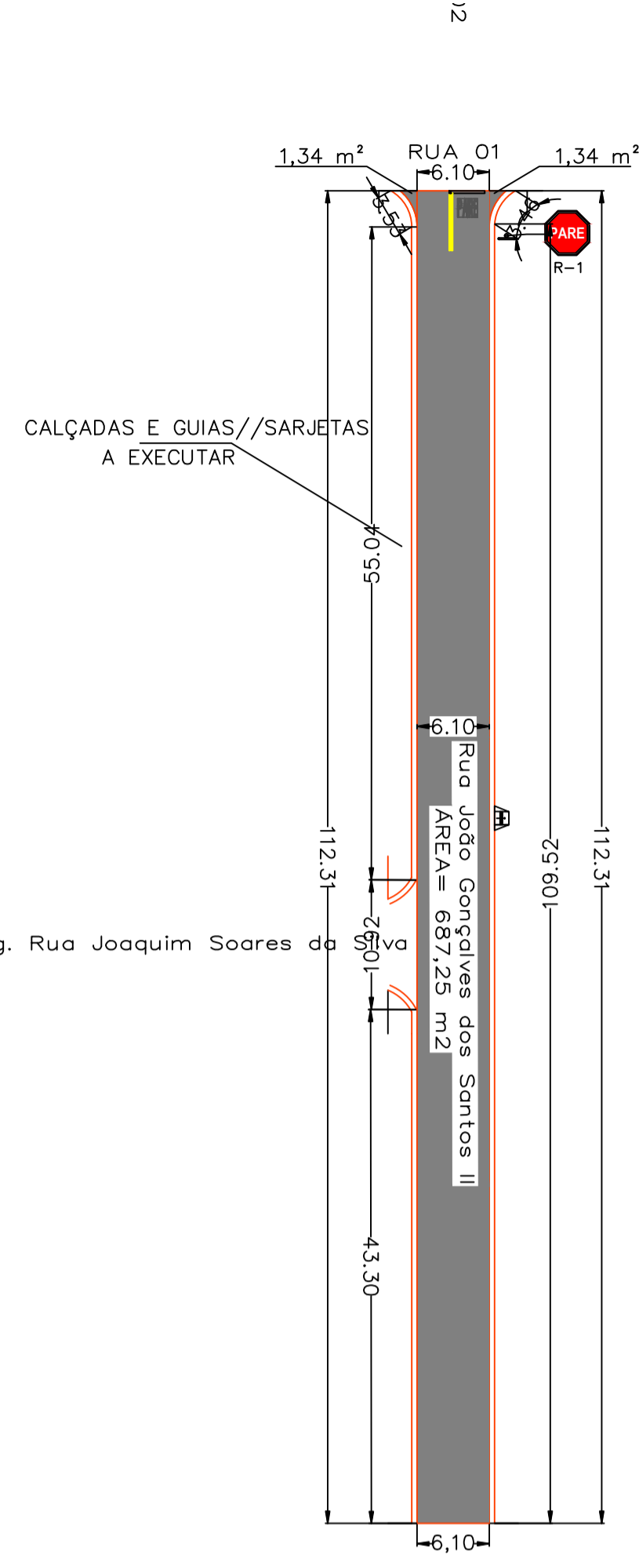
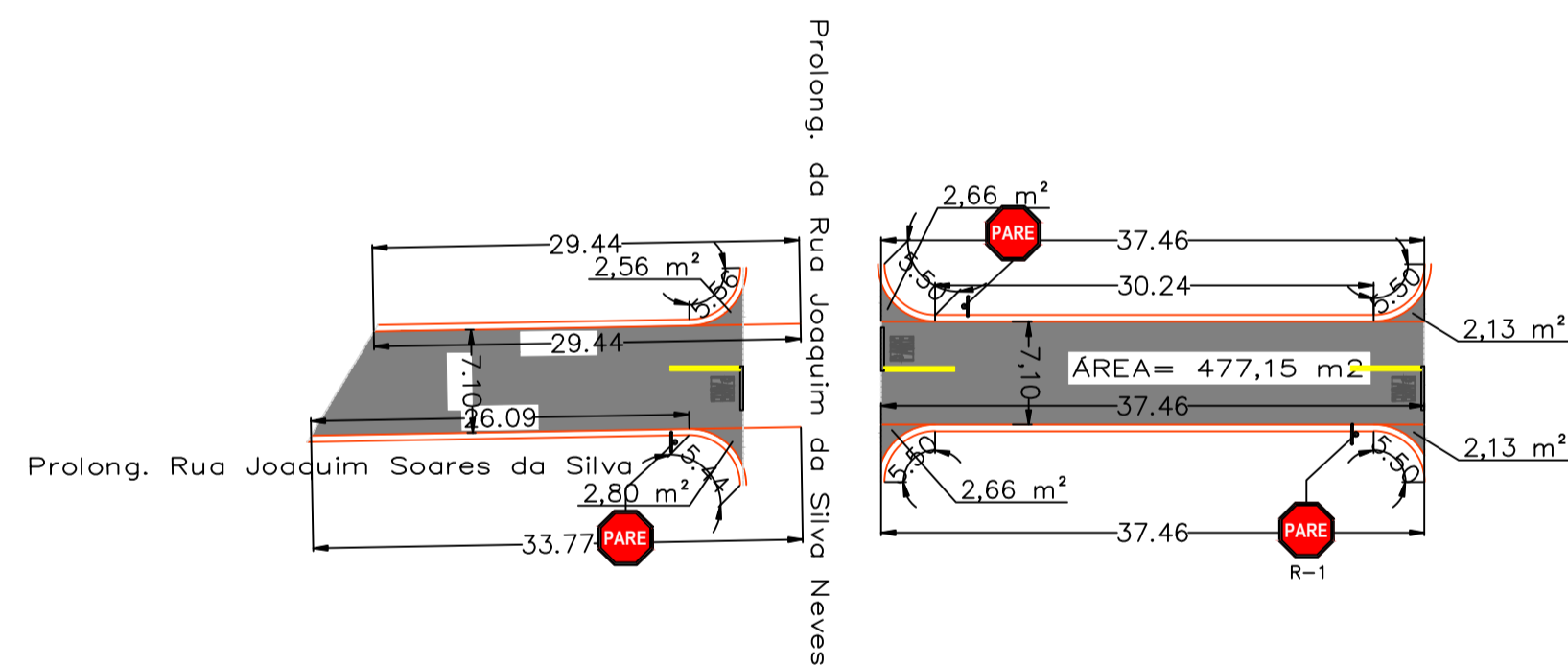


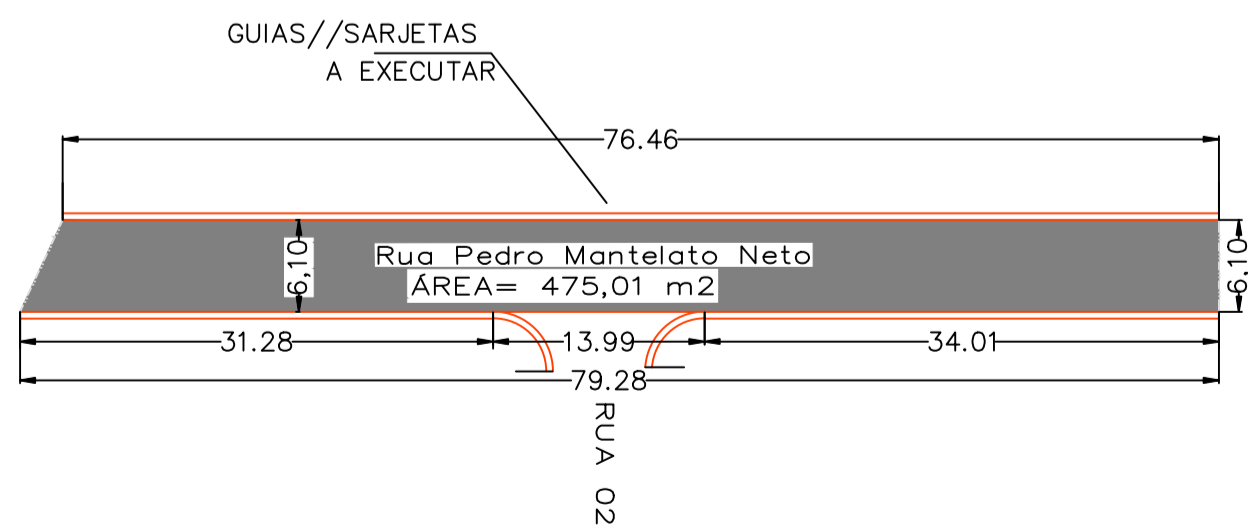
PLANTA BAIXA - Prolong. da Rua Joaquim da Silva Neves
 ESCALA 1:500



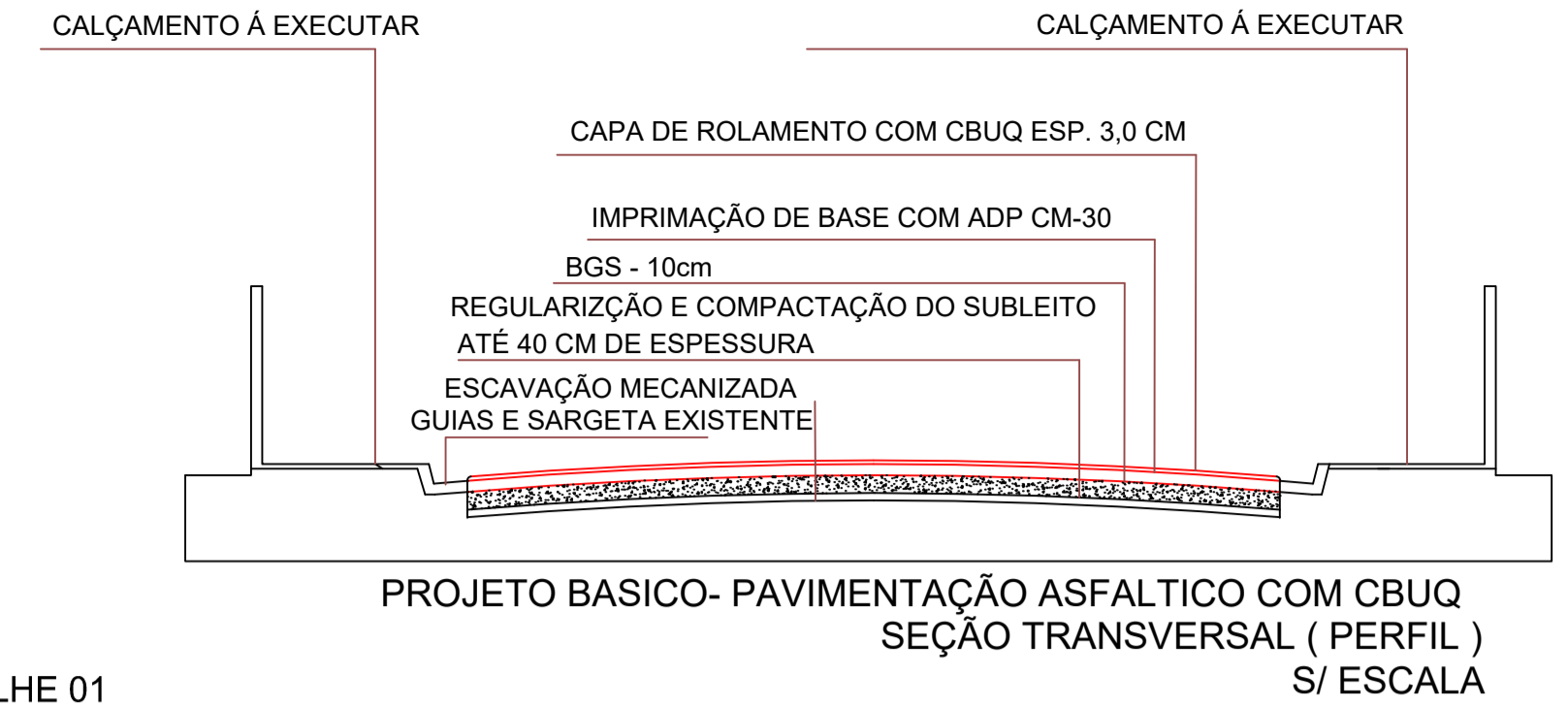
PLANTA BAIXA - Rua João Gonçalves dos Santos II
 ESCALA 1:500



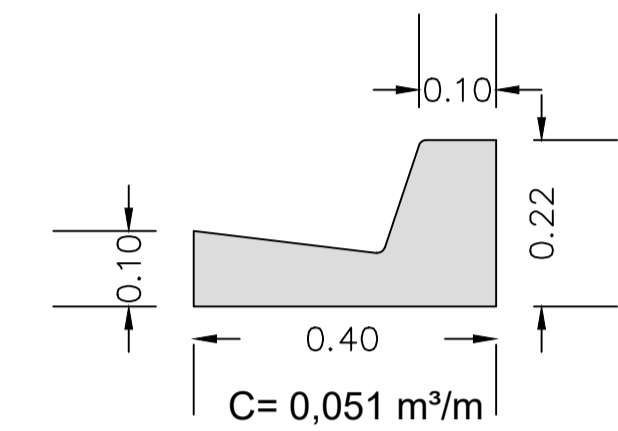
PLANTA BAIXA - Prolong. Rua Joaquim Soares da Silva
 ESCALA 1:500



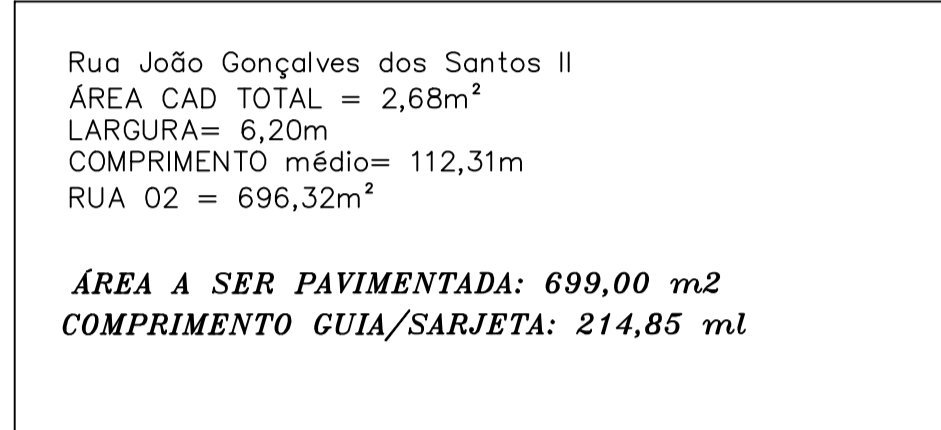
PLANTA BAIXA - Rua Pedro Mantelato Neto
 ESCALA 1:500



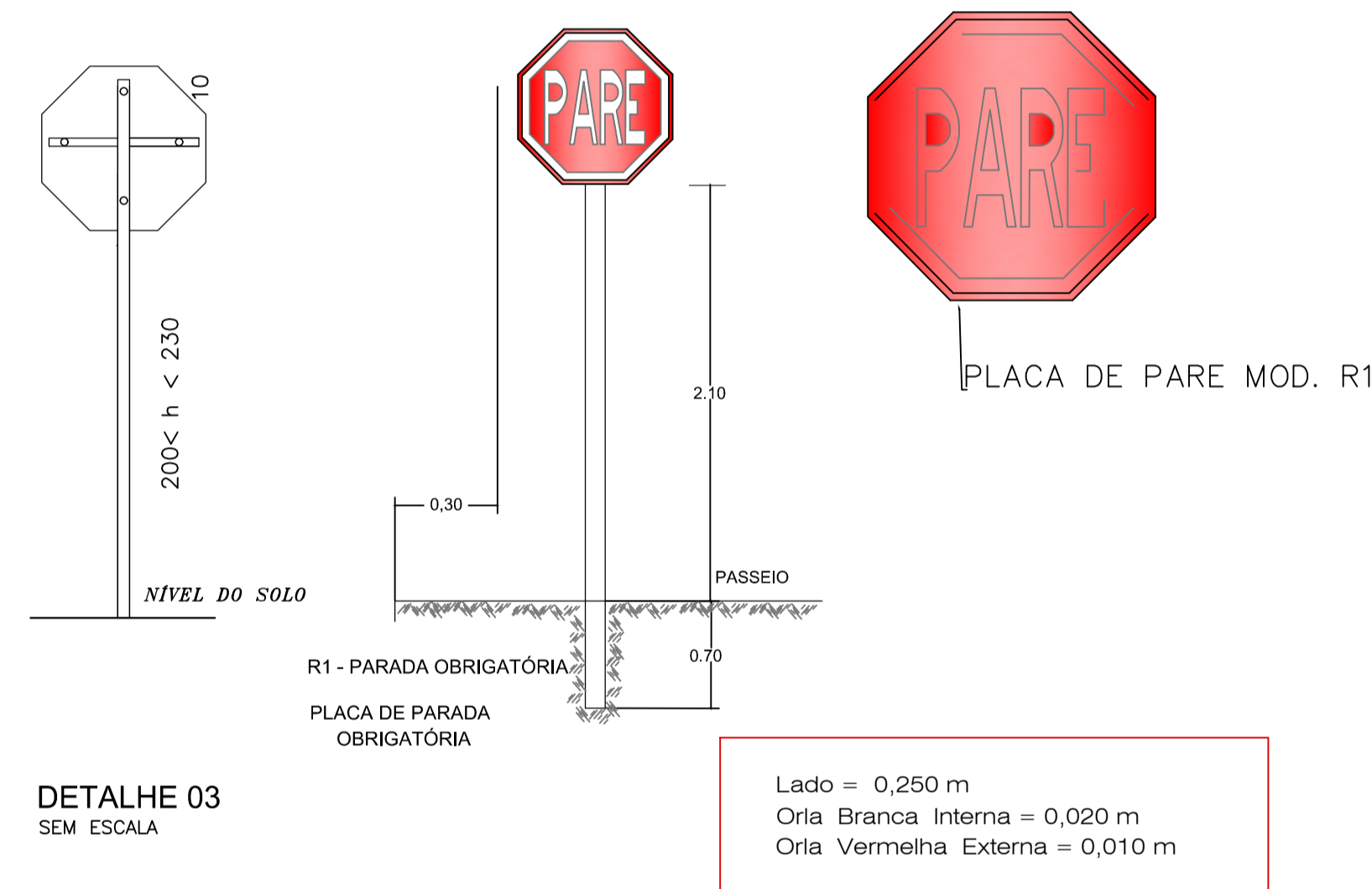
DETALHE 01
 SEM ESCALA



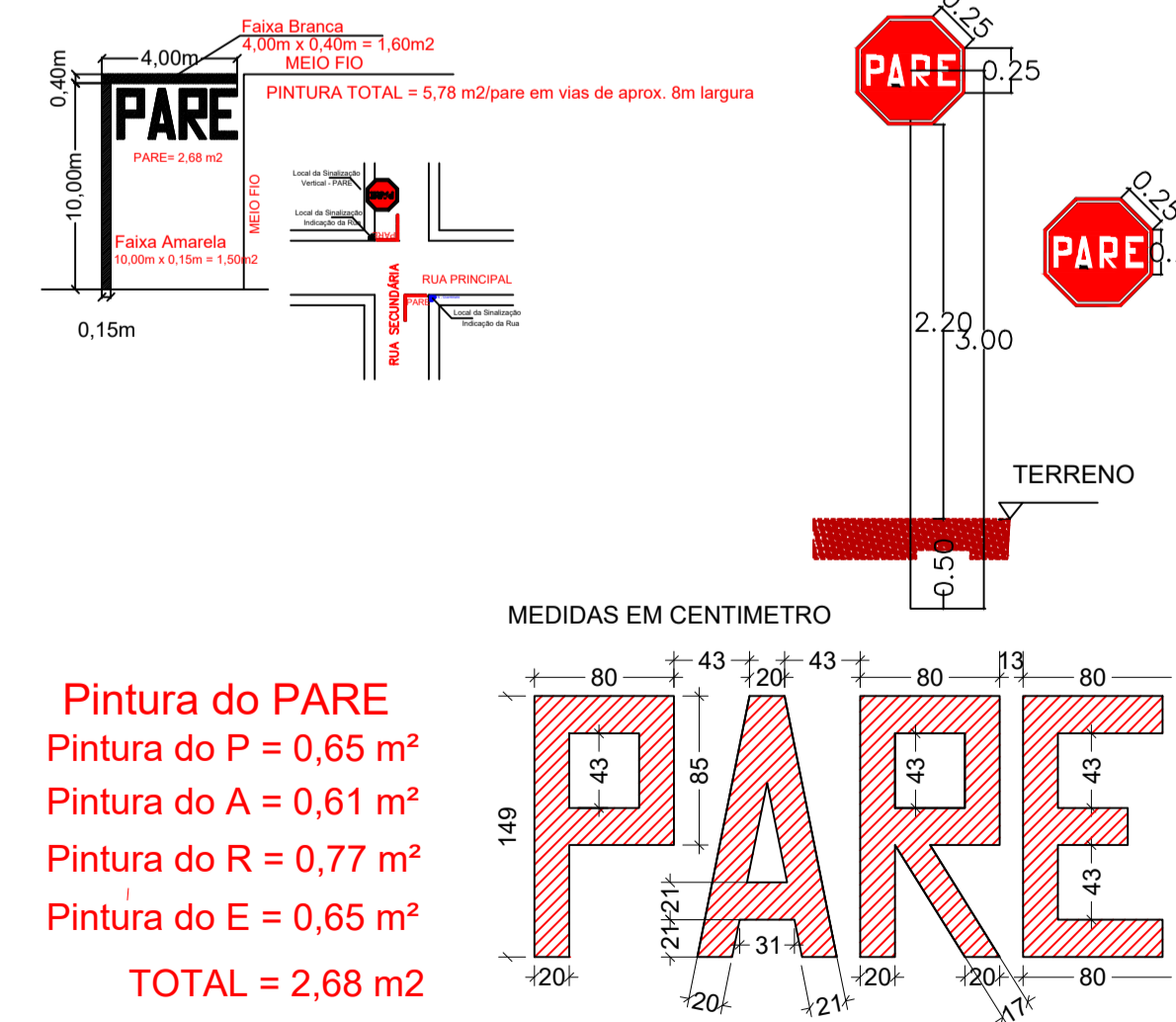
DETALHE 02
 SEM ESCALA



PROJETO DE SINALIZAÇÃO VERTICAL
 R1 - Parada Obrigatória



DETALHE 03
 SEM ESCALA



DETALHE 04
 SEM ESCALA

- LEGENDA
- ÁREA A PAVIMENTAR
 - GUIA E SARJETA A EXECUTAR

		1/1 Folha:
Título: Projeto Infraestrutura Do Distrito Industrial		
Assunto: PLANTAS BAIXAS E DETALHES PARA PAVIMENTAÇÃO E SINALIZAÇÃO		
Proprietário: PREFEITURA MUNICIPAL DE TURIUBA/SP		
Local: DISTRITO INDUSTRIAL - TURIUBA/SP;		
Escala: Indicada	Estado: São Paulo	Data: 01/2025
LOCALIZAÇÃO		JORGE AUGUSTO MOLINA Prefeito Municipal DAVID JUNIOR MARTINS RODRIGUES Engenheiro Civil CREA: 507.007.244-0
ART: 2620251854633		
Aprovações:		