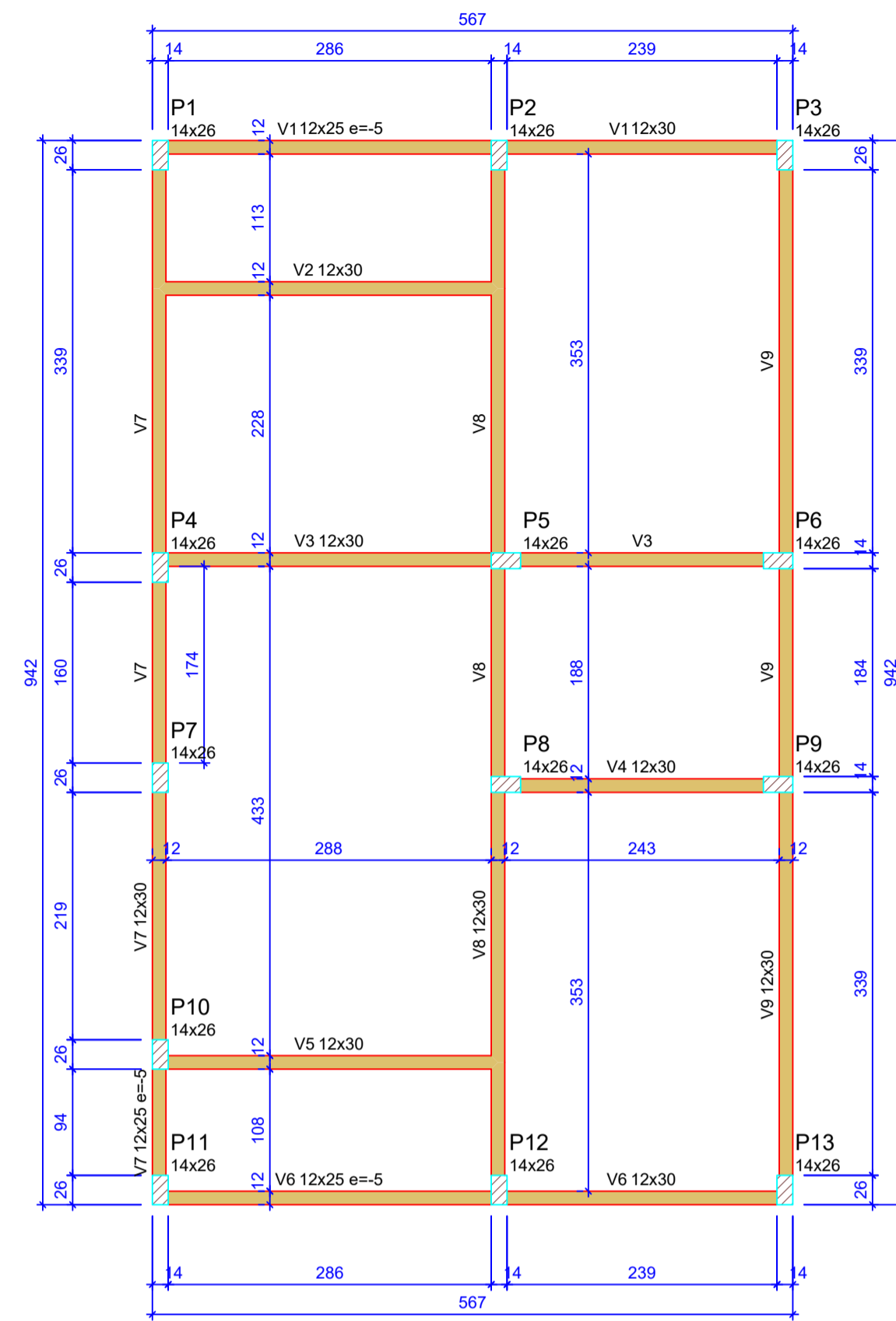


Forma do pavimento Nivel 0 Baldr (Nível -5) escala 1:50



Legenda das vigas e paredes

- Viga
- Viga / Laje chata ou invertida

Legenda dos pilares

- Pilar que morre
- Pilar que passa
- Pilar que nasce
- Pilar com mudança de seção

Nome		Pilar		Posição	Carga Máx. (t)
Seção (cm)	X (cm)	Y (cm)			
P1	14x26	1.00	923.00	A-1	5.9
P2	14x26	301.00	923.00	A-2	8.6
P3	14x26	554.00	923.00	A-3	4.2
P4	14x26	1.00	558.00	B-1	5.8
P5	14x26	307.00	554.00	B-2	8.5
P6	14x26	548.00	564.00	B-3	6.7
P7	14x26	1.00	372.00	C-1	2.9
P8	14x26	307.00	366.00	C-2	7.4
P9	14x26	548.00	366.00	C-3	6.8
P10	14x26	1.00	127.00	D-1	4.3
P11	14x26	1.00	7.00	E-1	3.0
P12	14x26	301.00	7.00	E-2	8.5
P13	14x26	554.00	7.00	E-3	4.3

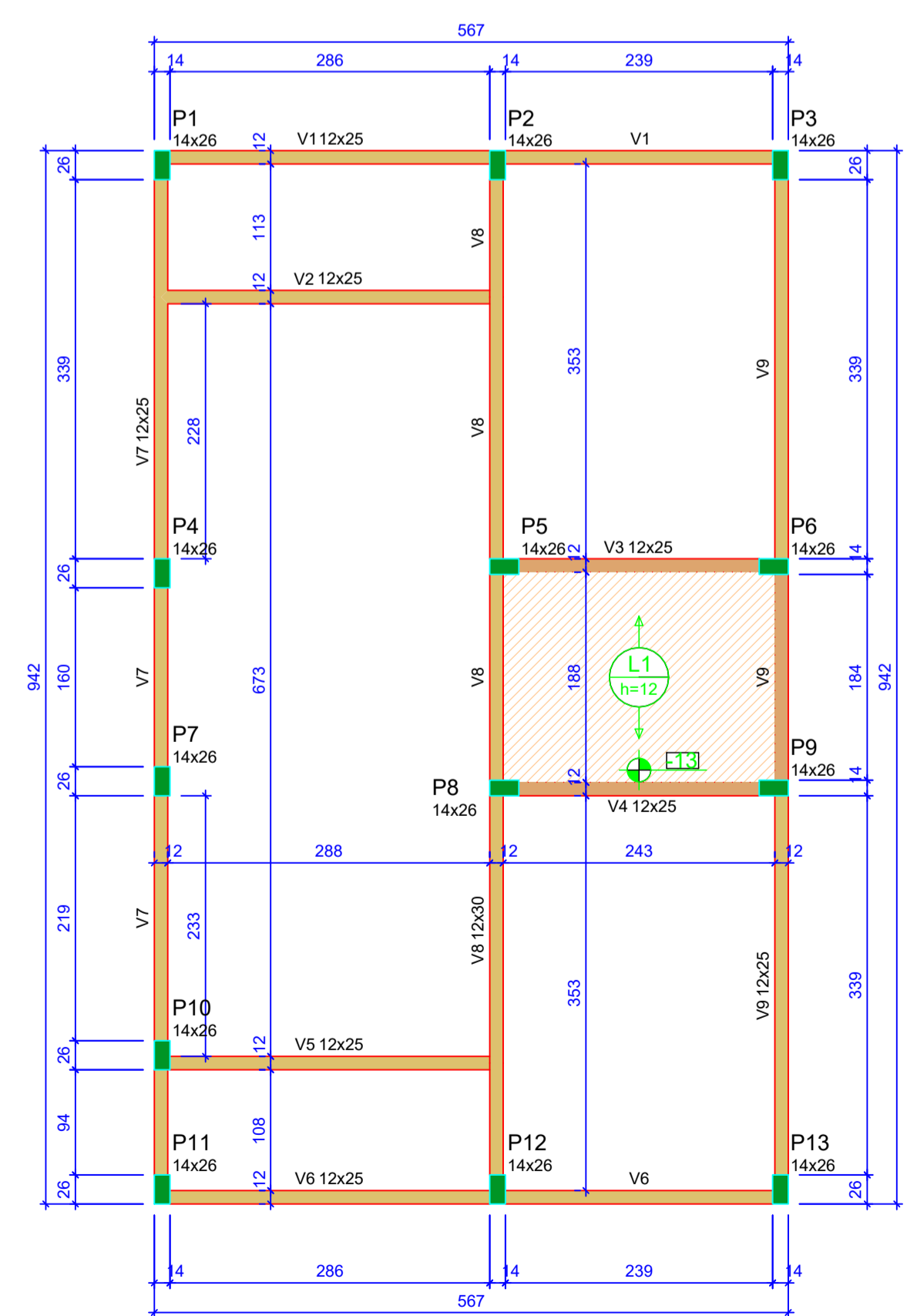
Nome		Lajes - NÍVEL 1 TETO			
Tipo	Altura (cm)	Elevação (cm)	Nível (cm)	Sobrecarga (kg/m²)	
L1	Pré-moldada	12	-13	252	582

Características dos materiais		
f _{ck} (MPa)	Ecs (MPa)	Abatimento (cm)
20	21287	10.00

Dimensão máxima do agregado = 19 mm


Vigas - NÍVEL 0 BALDRAME			
Nome	Seção (cm)	Elevação (cm)	Nível (cm)
V1	12x25	-5	-10
V2	12x30	0	-5
V3	12x30	0	-5
V4	12x30	0	-5
V5	12x30	0	-5
V6	12x25	-5	-10
V7	12x30	0	-5
V8	12x30	0	-5
V9	12x30	0	-5

Vigas - NÍVEL 1 TETO			
Nome	Seção (cm)	Elevação (cm)	Nível (cm)
V1	12x25	0	265
V2	12x25	0	265
V3	12x25	0	265
V4	12x25	0	265
V5	12x25	0	265
V6	12x25	0	265
V7	12x25	0	265
V8	12x30	0	265
V9	12x25	0	265



Forma do pavimento Nivel 1 Teto (Nível 265) escala 1:50

ATENÇÃO:
Prever armaduras de esperas e respectivos pilares de amarração das paredes laterais junto ao telhado (oitão), conforme método construtivo empregado.
Prever eventuais estruturas adicionais de pilares e viga para o telhado, conforme método construtivo empregado.



Corte Y-Y Esquemático escala 1:100

00	INICIAL		18/11/2025	
REVISÃO	DETALHADOS		DATA	VISTO

PROJETO ESTRUTURAL

FOLHA 01/03

PREFEITURA MUNICIPAL DE SANTA GERTRUDES
Av. São Cristóvão, 56 - Jardim Luciana
Fone (019) 3545-7034 - CEP 13513-170

DESCRÇÃO: **CONSTRUÇÃO DE CASAS DO PROGRAMA MINHA CASA MINHA VIDA**
LOCAL: JARDIM VENEZA
MUNICÍPIO DE SANTA GERTRUDES - SP
ESCALA: INDICADAS DATA: NOV/2025

SITUAÇÃO SEM ESCALA

DECLARO QUE A APROVAÇÃO DESTE NÃO IMPLICA NO RECONHECIMENTO POR PARTE DA PREFEITURA MUNICIPAL DO DIREITO DE PROPRIEDADE DO TERRENO.

SOLICITANTE: PREFEITURA MUNICIPAL DE SANTA GERTRUDES
CNPJ: 45.732.377/0001-73

ÁREAS VIDE PROJETO

AUTOR DO PROJETO E RESPONSÁVEL TÉCNICO:
ROSA MARIA RODRIGUES
CREA 0609802469
ART: 2620252054971