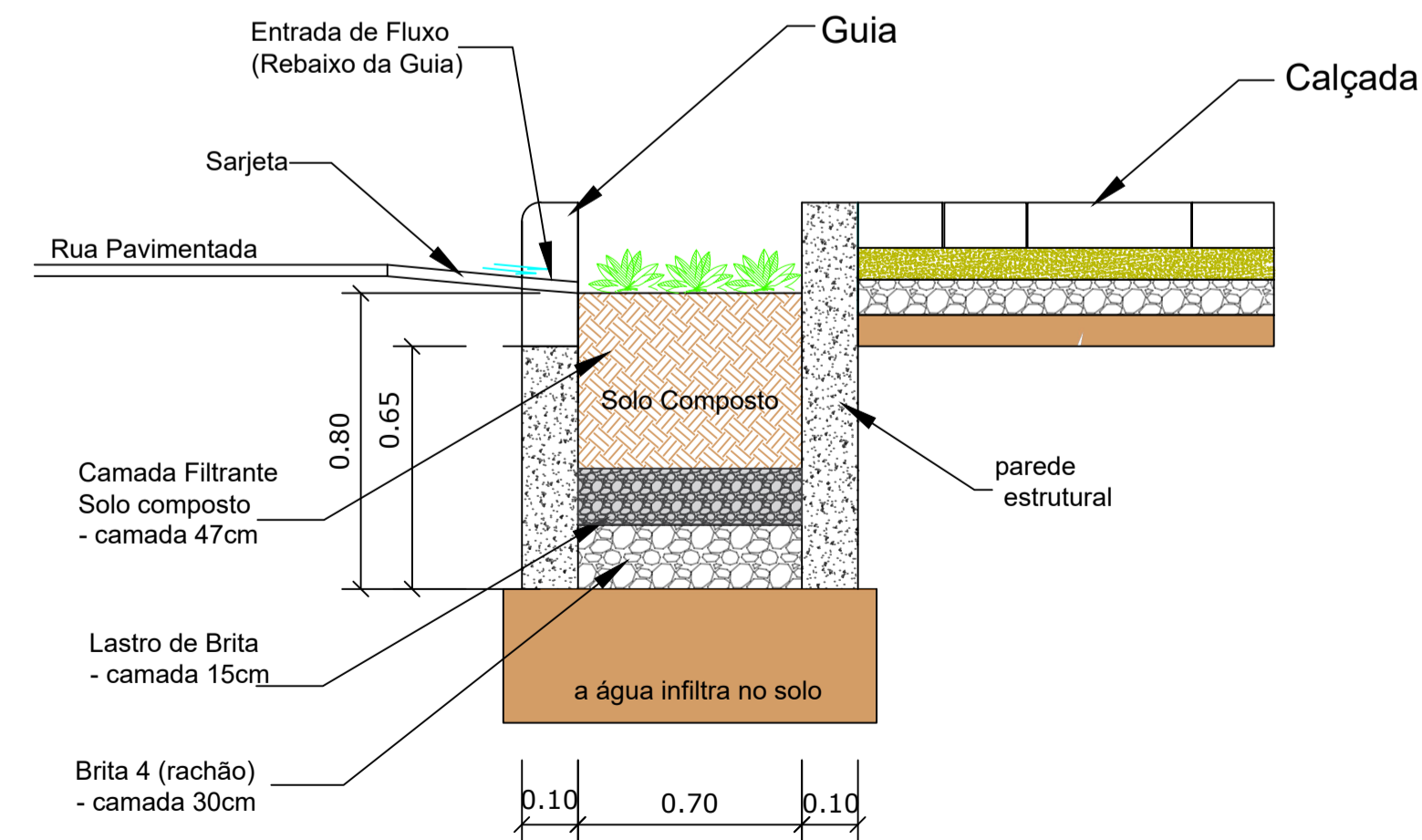
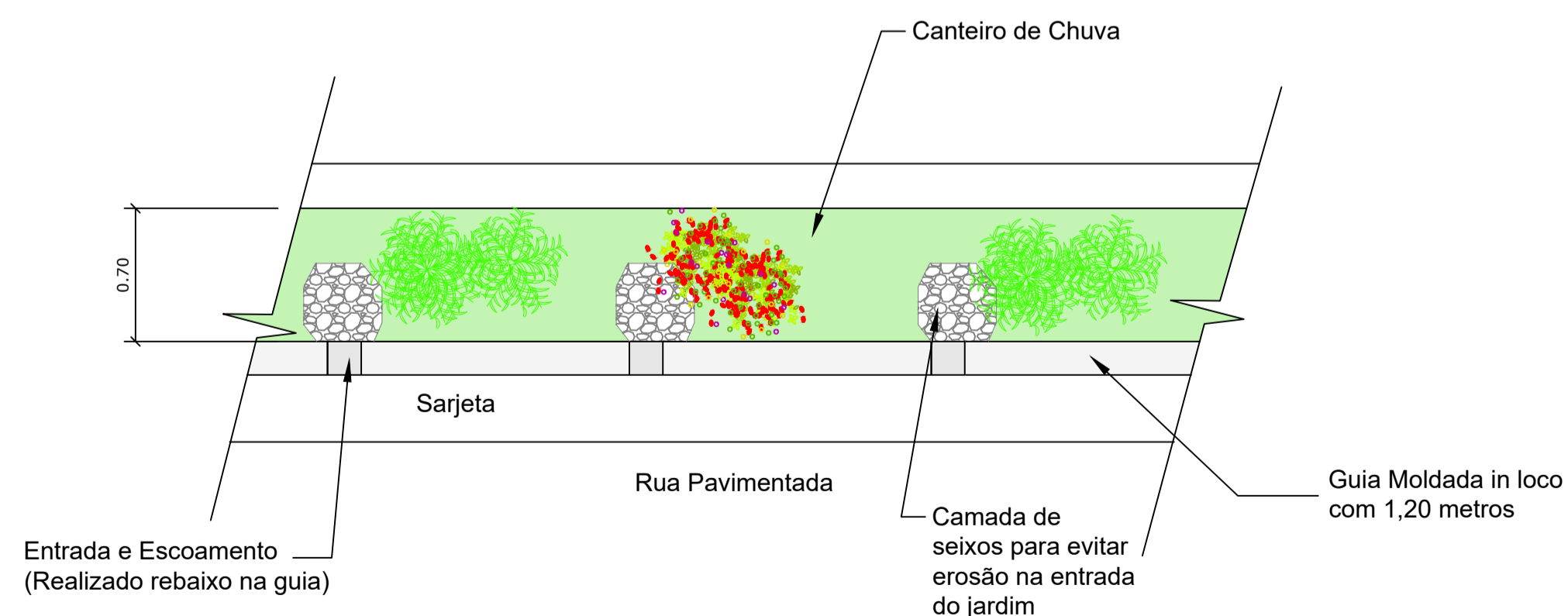


VISTA SUPERIOR CANTEIRO DE CHUVA (FILTRANTE)

sem escala

DETALHE CANTEIRO DE CHUVA

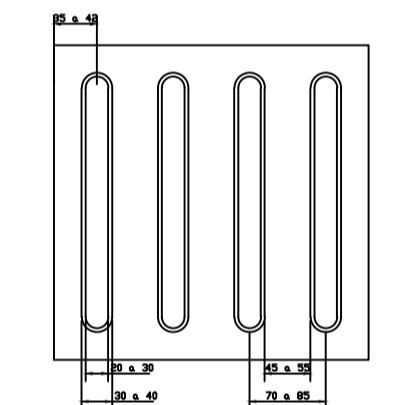
sem escala



NOTAS:

- 1 - Realização de impermeabilização das paredes laterais para evitar infiltração de água do solo;
- 2 - Realização do preenchimento mediante camadas.
- 3 - Solo composto (mistura de solo existente + Areia grossa + composto orgânico na proporção aproximada 50% + 25% + 15%)

Sinalização tátil direcional



	Mínimo mm	Máximo mm
Largura de base o relevo	30	40
Largura do topo	20	30
altura do relevo *	4	5
Distância horizontal entre centros de relevo	70	85
Distância horizontal entre bases de relevo	45	55

*quando em placas sobrepostas a altura do relevo deve ser 3

PROJETO COMPLETO

04/08

INFRAESTRUTURA - CONSTRUÇÃO DE ÁREA DE CONVIVÊNCIA E LAZER
 "CONJUNTO HABITACIONAL DENOMINADO LOTEAMENTO SÃO SEBASTIÃO DA GRAMA D"
 RUA VALDOMIRO CERRI, LOTEAMENTO SÃO SEBASTIÃO DA GRAMA "D"
 SÃO SEBASTIÃO DA GRAMA - SP
 PREFEITURA MUNICIPAL DE SÃO SEBASTIÃO DA GRAMA

LOCALIZAÇÃO SEM ESCALA



DECLARO QUE A APROVAÇÃO DO PRELIMINAR NÃO IMPLICA NO RECONHECIMENTO POR PARTE DA PREF. DO DOUTAMENTO DE PROPRIEDADE DO TERRENO E ANEXOS PLANEJADOS NÃO REALIZADOS NO DOUTAMENTO E NÃO GARANTIDA A LÍNEA DE FORTES.

JOSE FRANCISCO MARTHA
 PREFEITO DE SÃO SEBASTIÃO DA GRAMA

DECLARO QUE A OBRA NÃO REQUERER LICENCIAMENTO DE INTERESSE PÚBLICO E SE HOUVER ALGUMA IRREGULARIDADE QUE IMPEDA A CONCESSÃO DO DOUTAMENTO DE APROVAÇÃO DE MEIOS DE TRANSPORTE DEVE SER ATENDIDA POR MEIO DE OUTRA RESPONSABILIDADE

ALTESE PROJETO
 RESPONSÁVEL
 JUNIO CESAR GARCIA

CREA/SP 5069693842

16 de maio de 2025

ESCALAS INDICADAS

APROVAÇÕES