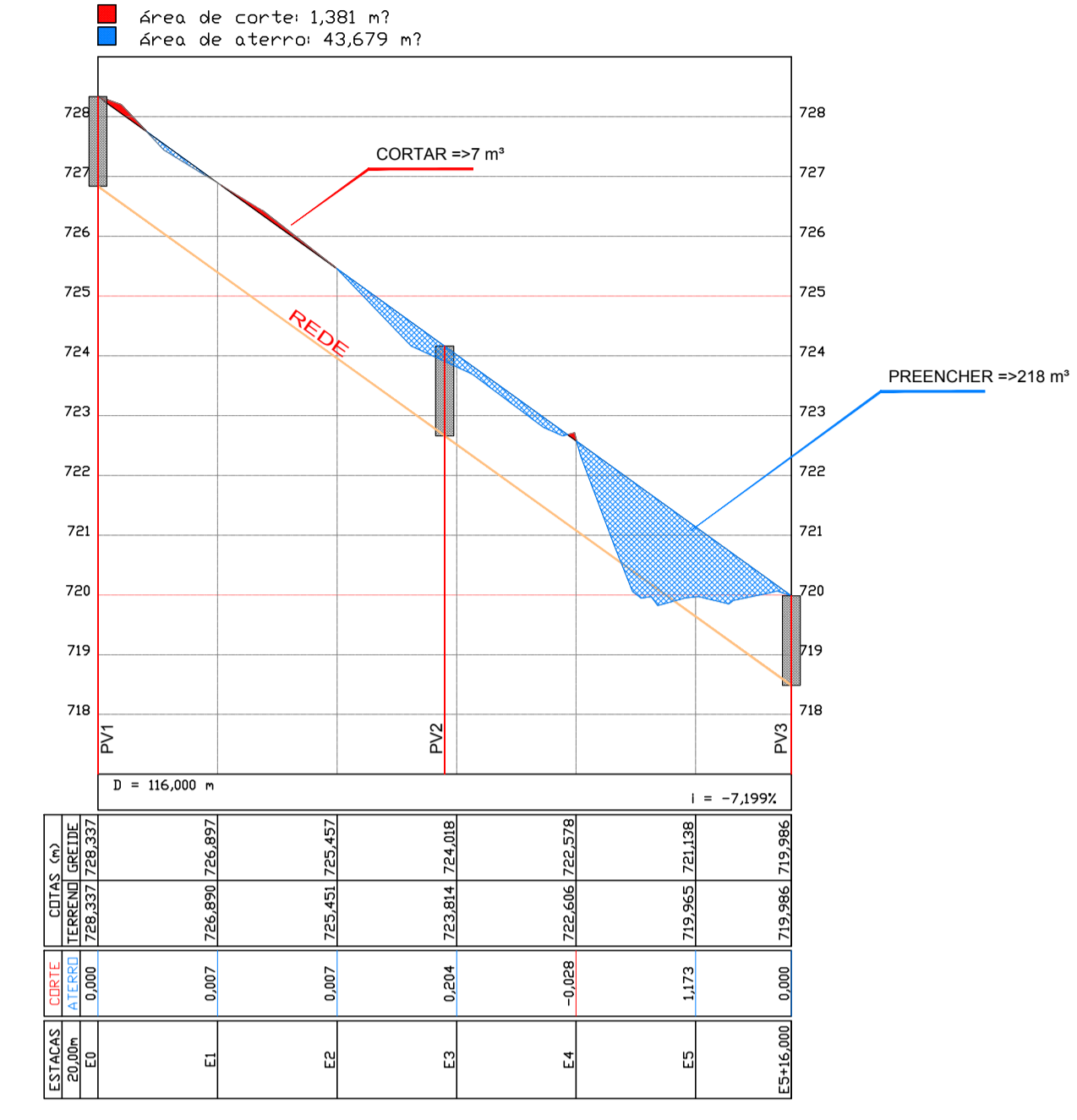
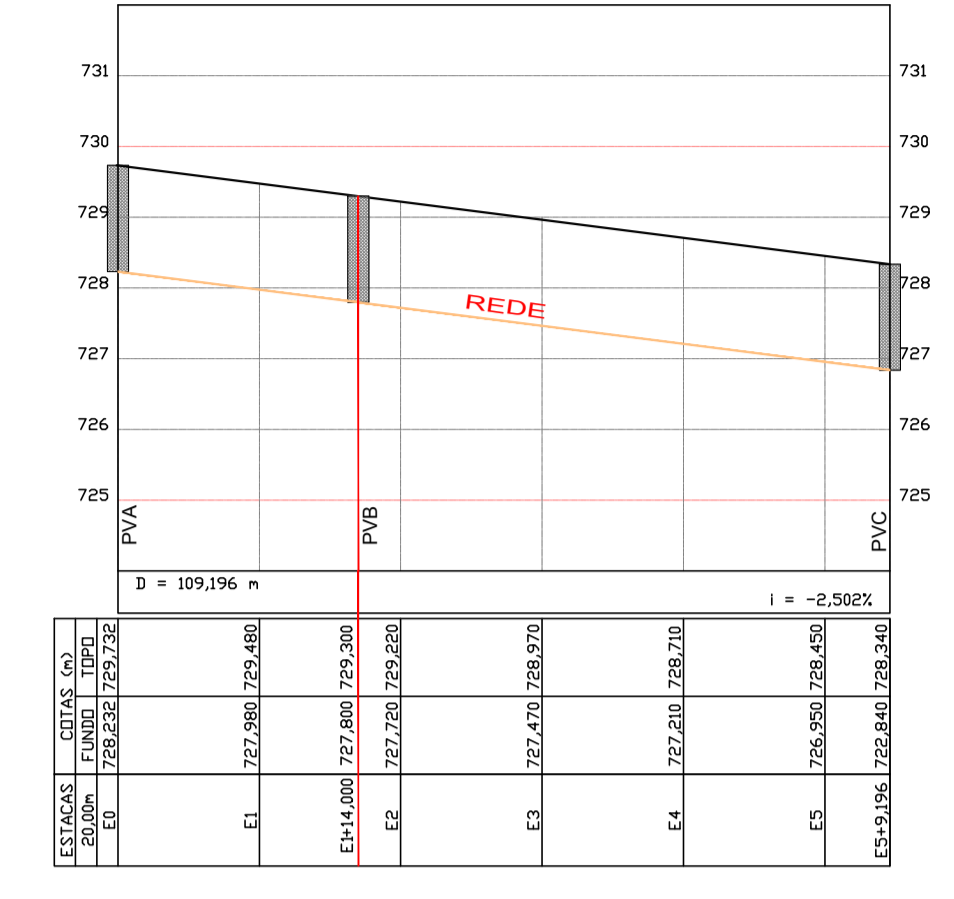


PERFIL 1 ESC. H=1:1000 V=1:100



Perfil Trecho Complementar
Área de corte: 59,263 m²
Área de aterro: 19,432 m² H=1:1.000 V=1:100

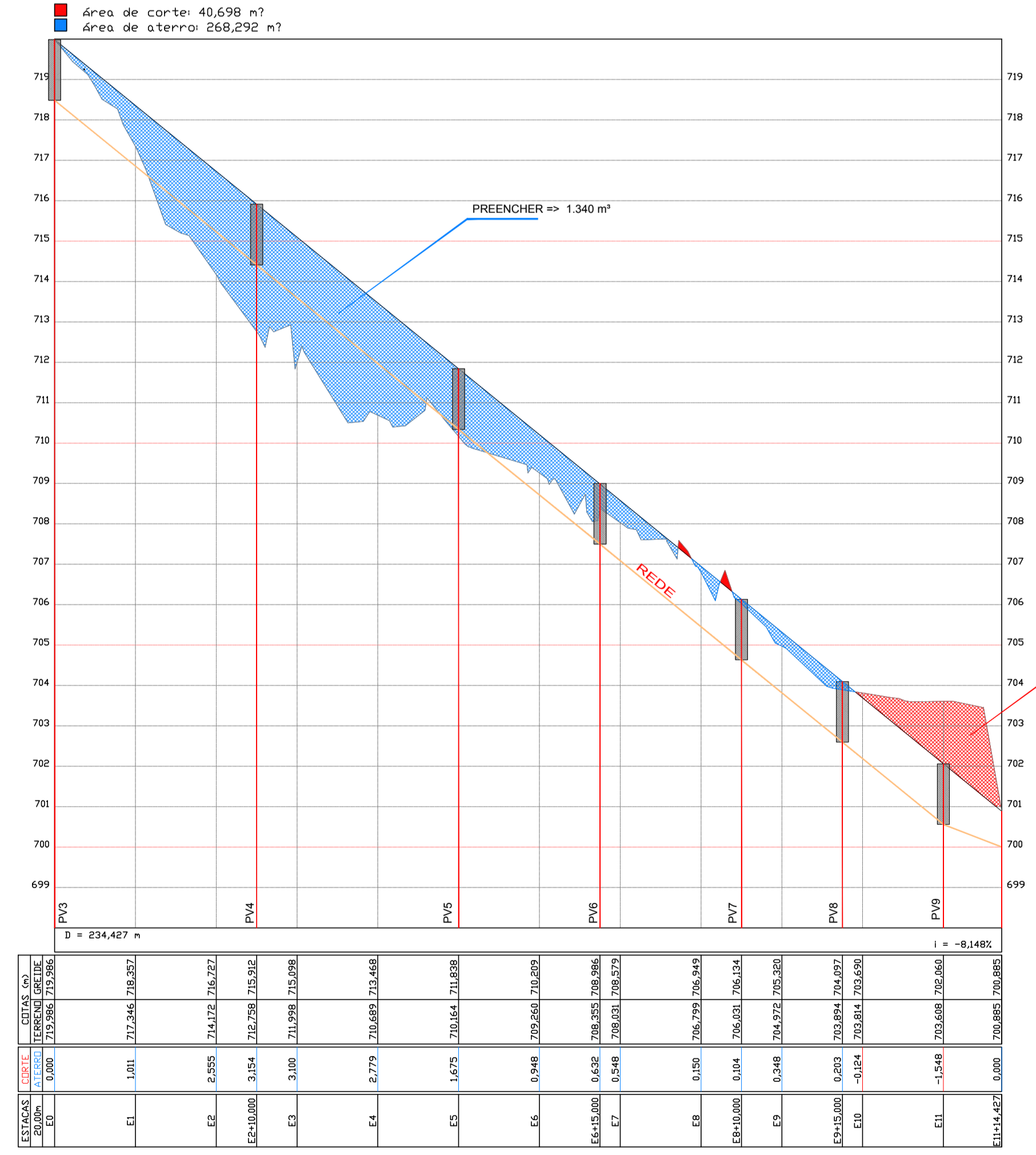


LEGENDA BOCA DE LEÃO

- Simplex a construir
- Dupla a construir
- Existente

NO CALCULO DOS VOLUMES FOI CONSIDERADO UMA FAIXA DE 5 METROS
LEVANTAMENTO TOPOGRAFICO EXECUTADO EM 23/04/2024
PELA ETCA Engenharia Topografia Consultoria Ambiental

PERFIL 2 ESC. H=1:1.000 V=1:100



NOTAS GERAIS:

Nº	REVISÃO	DETALHE	VISTO	DATA

PROPRIETÁRIO: **MUNICÍPIO DE SÃO JOSÉ DO RIO PARDO - SP**

VISTO: **LUIZ PAULO COBRA MONTEIRO**
SECRETÁRIO MUNICIPAL DE OBRAS E SERVIÇOS

ASSUNTO: **DRENAGEM URBANA**

LOCAL: **BAIRRO SÃO BENTO - São José do Rio Pardo - SP.**

ÁREA: **DESENHO/PROJETO** **RES. TÉCNICO**

Roque Luis Localati
Topógrafo Municipal

Yasmin Pardim Macacari
Eng. Civil Municipal

ABRIL / 2025