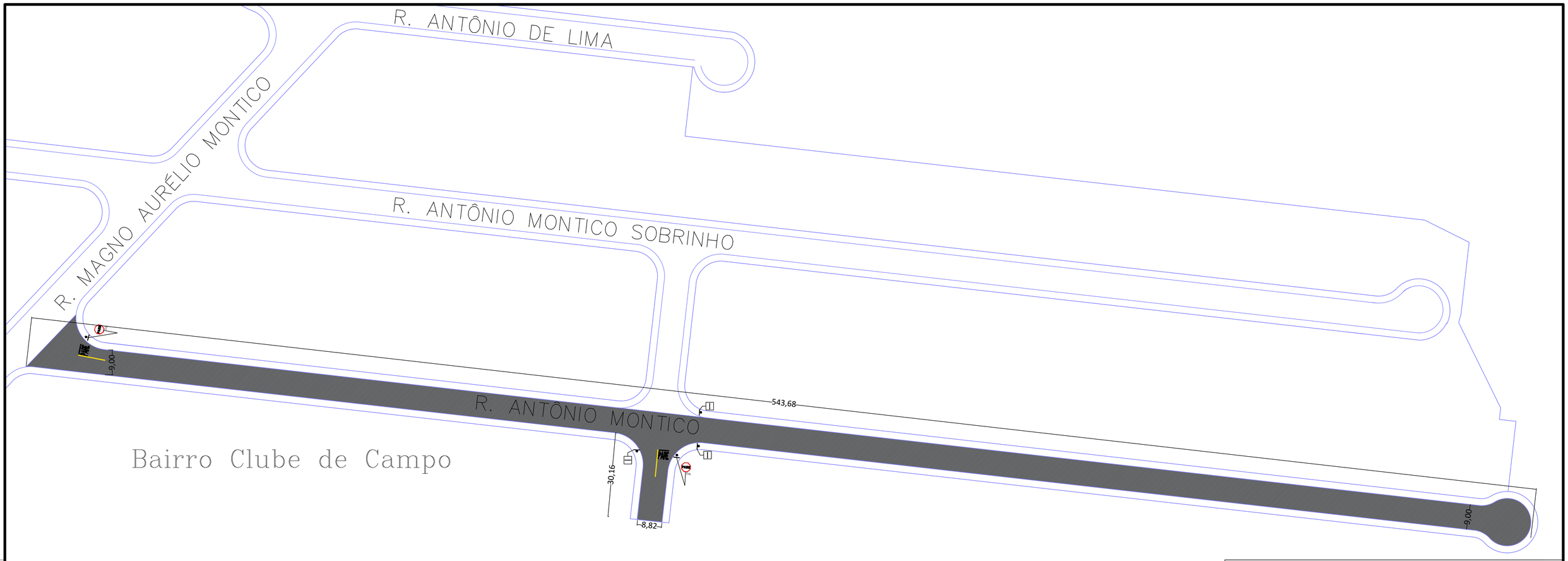

PERFIL DO PAVIMENTO ASFÁLTICO

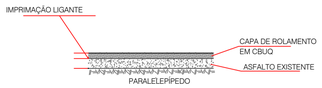

ESCALA 1:10

LEGENDA:

FAIXA DE PEDESTRE

FAIXA "DUPLO AMARELO"

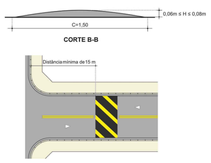

PERFIL TRANSVERSAL

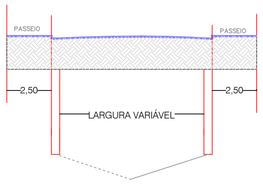

R-1
Parada
obrigatória

OBS.: A ÁREA DA SEÇÃO TRANSVERSAL FOI CALCULADA PELO AUTOCAD
0,0701 m²

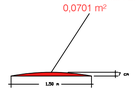

PERFIL TRANSVERSAL DA LOMBADA

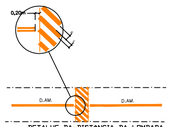

DETALHE DA DISTANCIA DA LOMBADA

SITUAÇAO SEM ESCALA

DETALHE SINALIZAÇAO HORIZONTAL

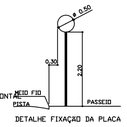

DETALHE FIXAÇAO DA PLACA



DETALHE DA LINHA DUPLA AMARELA (DA)
S/ ESCALA

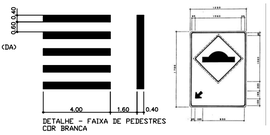

DETALHE - FAIXA DE PEDESTRES
COR BRANCA

INTERFERÊNCIAS GERAIS:

MÃO DE DIREÇÃO - VIA EXISTENTE

PC - PONTO DE CURVA

DAM - LINHA DUPLA CONTINUA AMARELA

POSTE DE ILUMINAÇÃO OU ELETRICIDADE

POSTE PRÓPRIO

LINHA DE REFERÊNCIA

VIA

CANTEIRO

SINALIZAÇÃO HORIZONTAL

TIPO	COR
TINTA A FRIO	AM
	BR

LEGENDA
SINALIZAÇÃO HORIZONTAL

TINTA BRANCA

TINTA AMARELA

SINALIZAÇÃO VERTICAL

SUPORTE	COL	RET	REM	SUBST
PP		–	–	–

SINALIZAÇÃO VERTICAL

CODIGO PLACA	PREFERENCIAL	TIPO	ABC	ABD	ABDE	ABDEF
R-1	L=0,50		-	-	-	-
A.5.19	L=0,50		-	-	-	-
A-45	L=0,50		-	-	-	-
A-32B	L=0,50		-	-	-	-
R40-06	L=0,50		-	-	-	-

PREFEITURA MUNICIPAL DA ESTÂNCIA CLIMÁTICA DE MORUNGABA

Prefeito: MARCO ANTONIO DE OLIVEIRA	Data: MAIO/2024
Obra: INFRAESTRUTURA URBANA, EM RECAPEAMENTO ASFÁLTICO NAS RUAS ADÁMO MENEGUIM, RUA PRINCESA ISABEL E RUA ANTÔNIO MONTICO	Escalas: 1 : 500
Local: RUA ANTÔNIO MONTICO - BAIRRO CLUBE DE CAMPO	Folha: 1/2
Eng.º ALESSANDRO ROBERTO DE CAMARGO MORAES	
Crea 5070094780	

SITUAÇÃO

RESPONSABILIDADES

Eng.º Civil Alessandro Roberto de Camargo Moraes
Diretor de Obras e Urbanismo
ART: 2620240897887

Marco Antônio de Oliveira
Prefeito Municipal

ANOTAÇÕES

ALESSANDRO ROBERTO DE CAMARGO MORAES:26378732809

Assinado de forma digital por ALESSANDRO ROBERTO DE CAMARGO MORAES:26378732809
Dados: 2024.05.24 10:50:06 -03'00'

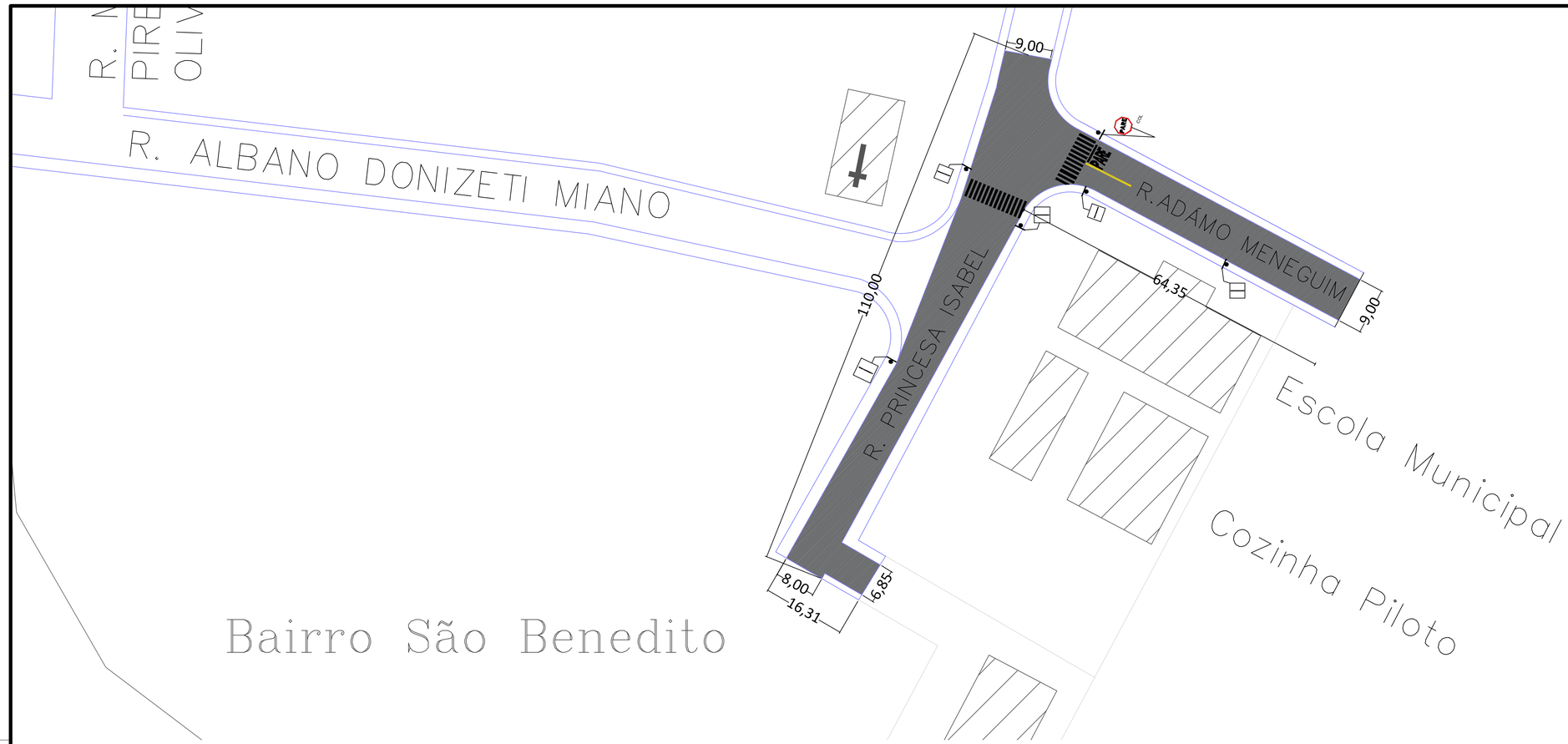

PERFIL DO PAVIMENTO ASFÁLTICO

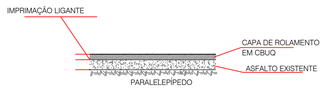

ESCALA 1:10

LEGENDA:

FAIXA DE PEDESTRE

FAIXA "DUPLO AMARELO"

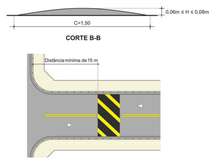

PERFIL TRANSVERSAL

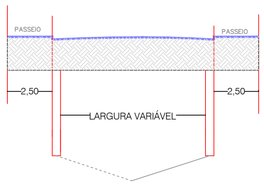

R-1
Parada obrigatória

OBS.: A ÁREA DA SEÇÃO TRANSVERSAL FOI CALCULADA PELO AUTOCAD
0,0701 m²

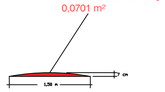

PERFIL TRANSVERSAL DA LOMBADA

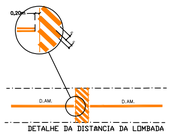

DETALHE DA DISTANCIA DA LOMBADA

SITUAÇÃO SEM ESCALA



DETALHE SINALIZAÇÃO HORIZONTAL

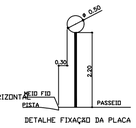

DETALHE FIXAÇÃO DA PLACA



DETALHE DA LINHA DUPLA AMARELA (DA)
S/ ESCALA

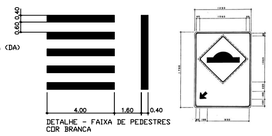

DETALHE - FAIXA DE PEDESTRES
COR BRANCA

INTERFERENCIAS GERAIS:

MÃO DE DIREÇÃO - VIA EXISTENTE

PC - PONTO DE CURVA

DAM - LINHA DUPLA CONTINUA AMARELA

POSTE DE ILUMINAÇÃO OU ELETRICIDADE

POSTE PRÓPRIO

LINHA DE REFERENCIA

VIA

CANTEIRO

SINALIZAÇÃO HORIZONTAL

TIPO	COR
TINTA A FRIO	AM
	BR

LEGENDA
SINALIZAÇÃO HORIZONTAL

TINTA BRANCA

TINTA AMARELA

SINALIZAÇÃO VERTICAL

SUPORTE	COL	RET	REM	SUBST
PP		—	—	—

SINALIZAÇÃO VERTICAL

CÓDIGO PLACA		DIMENSÃO	COL	RET	REM	SUBST
R-1		L=0,20		-	-	-
A.2.10		L=0,30		-	-	-
A-45		L=0,30		-	-	-
A-50B		L=0,30		-	-	-
R&Z-26		L=0,30		-	-	-

PREFEITURA MUNICIPAL DA ESTÂNCIA CLIMÁTICA DE MORUNGABA

Prefeito: MARCO ANTONIO DE OLIVEIRA	Data: MAIO/2024
Obra: INFRAESTRUTURA URBANA, EM RECAPEAMENTO ASFÁLTICO NAS RUAS ADÁMO MENEGUIM, RUA PRINCESA ISABEL E RUA ANTÔNIO MONTICO	Escalas: 1 : 500
Local: RUA ADÁMO MENEGUIM E RUA PRINCESA ISABEL - BAIRRO SÃO BENEDITO	Folha: 2/2
Eng.º: ALESSANDRO ROBERTO DE CAMARGO MORAES	
Crea: 5070094780	

SITUAÇÃO

RESPONSABILIDADES

Eng.º Civil Alessandro Roberto de Camargo Moraes
Diretor de Obras e Urbanismo
ART: 26202408978 87

Marco Antônio de Oliveira
Prefeito Municipal

ANOTAÇÕES

ALESSANDRO ROBERTO DE CAMARGO MORAES:26378732809

Assinado de forma digital por ALESSANDRO ROBERTO DE CAMARGO MORAES:26378732809
Dados: 2024.05.24 10:50:28 -03'00'