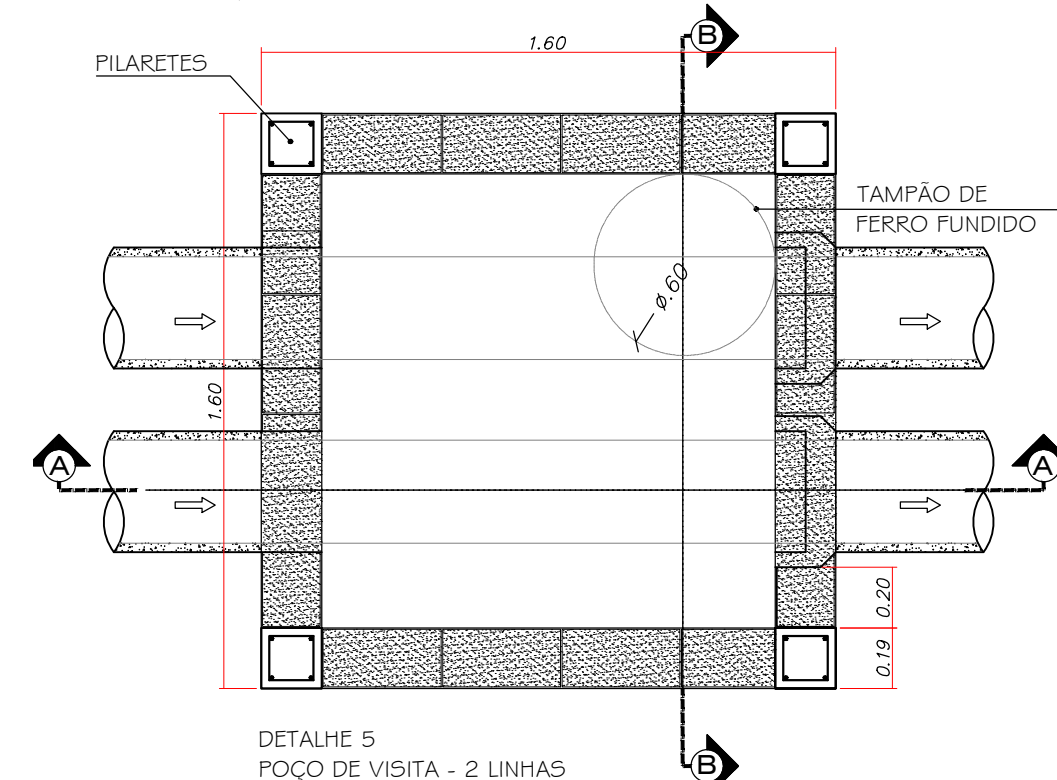
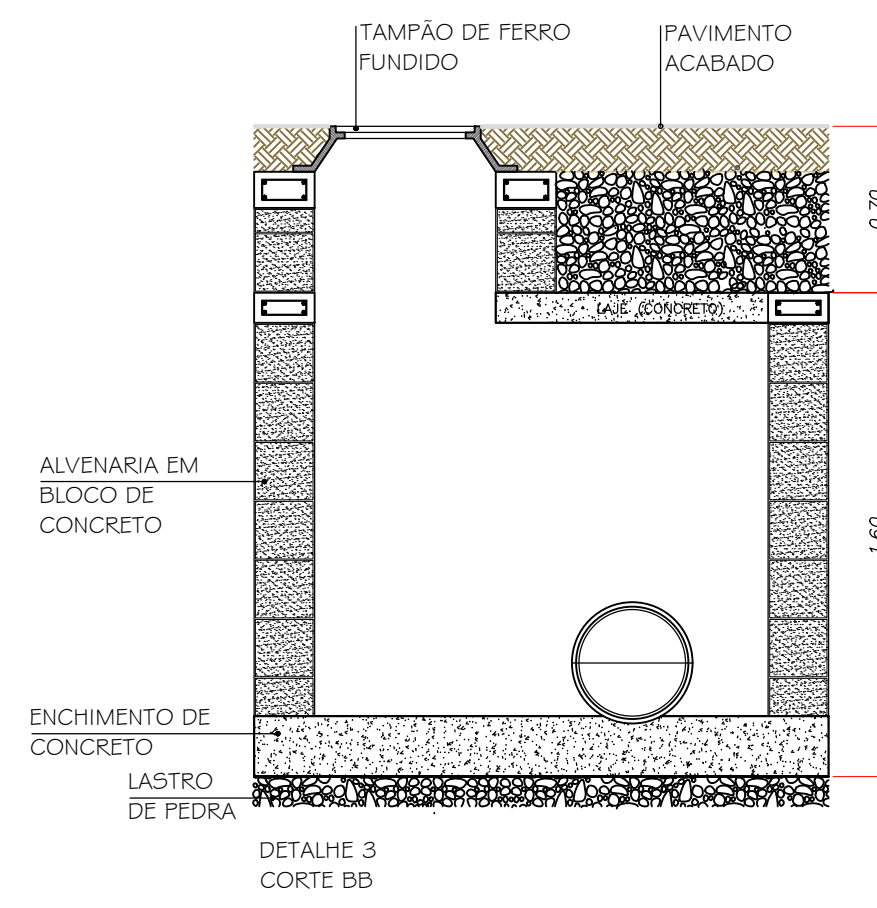
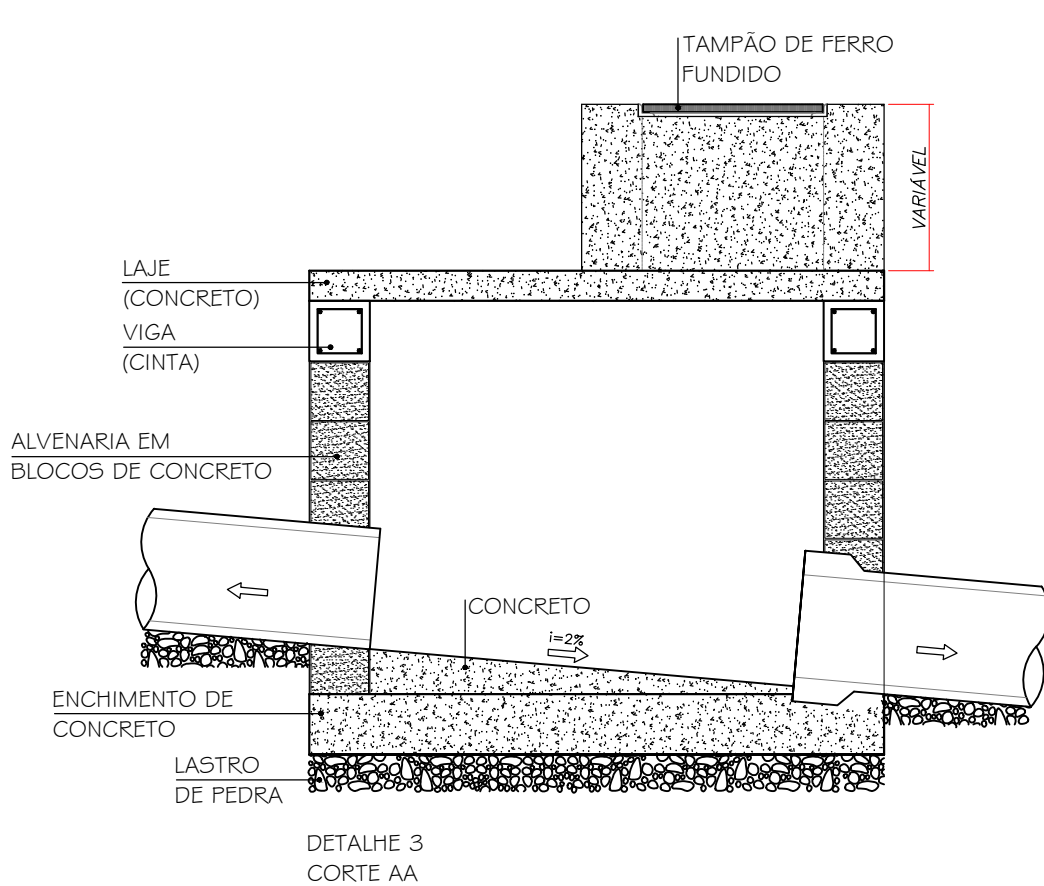
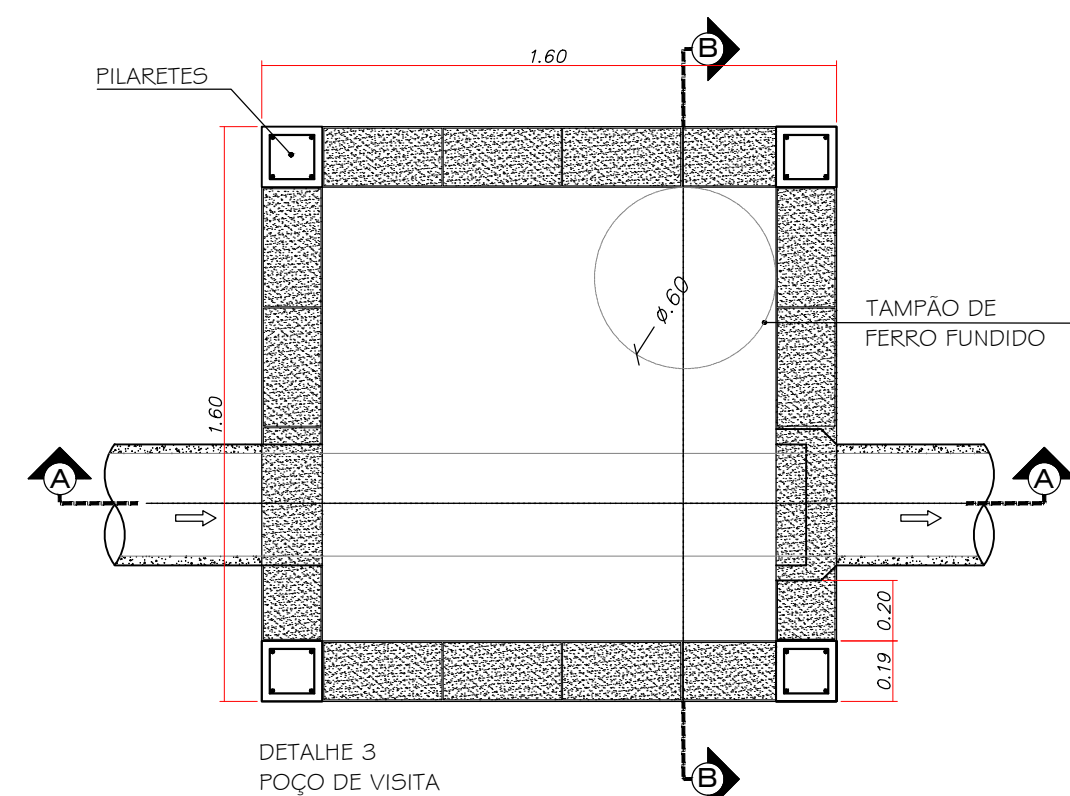
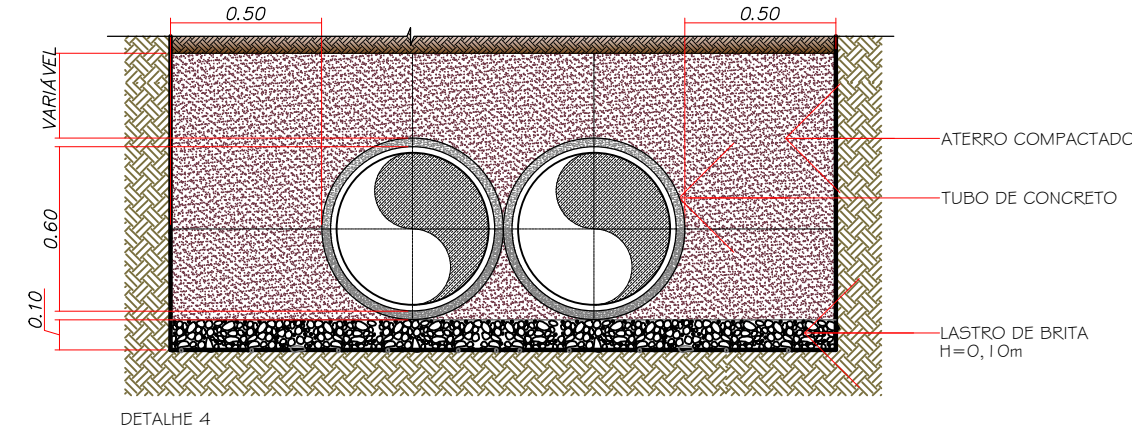
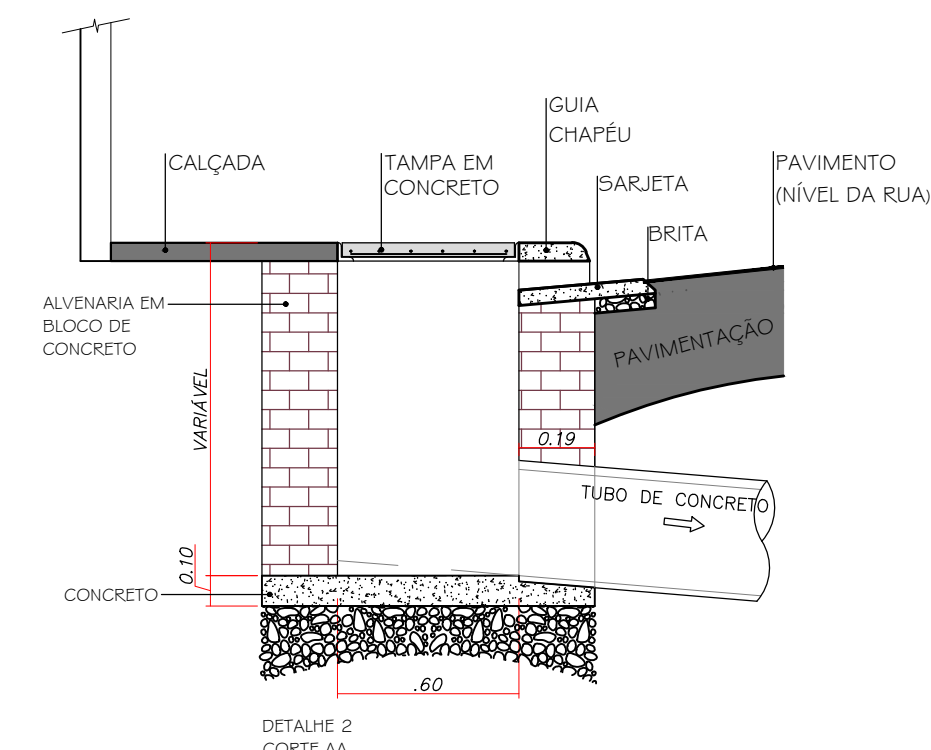
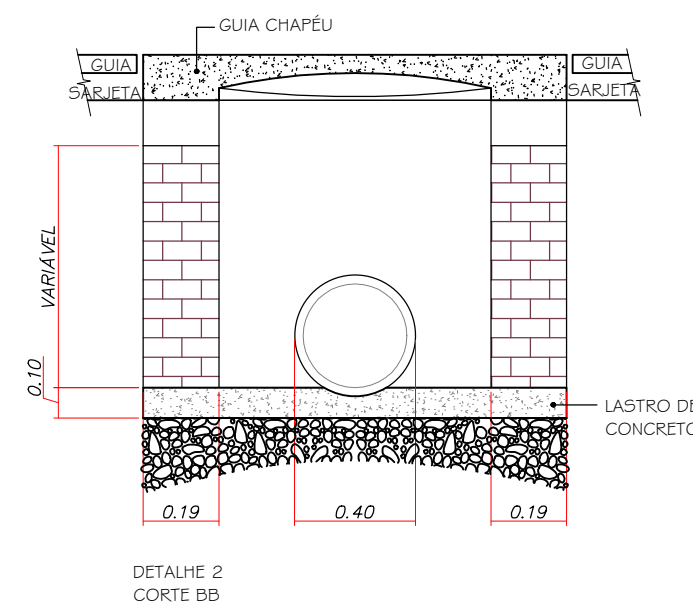
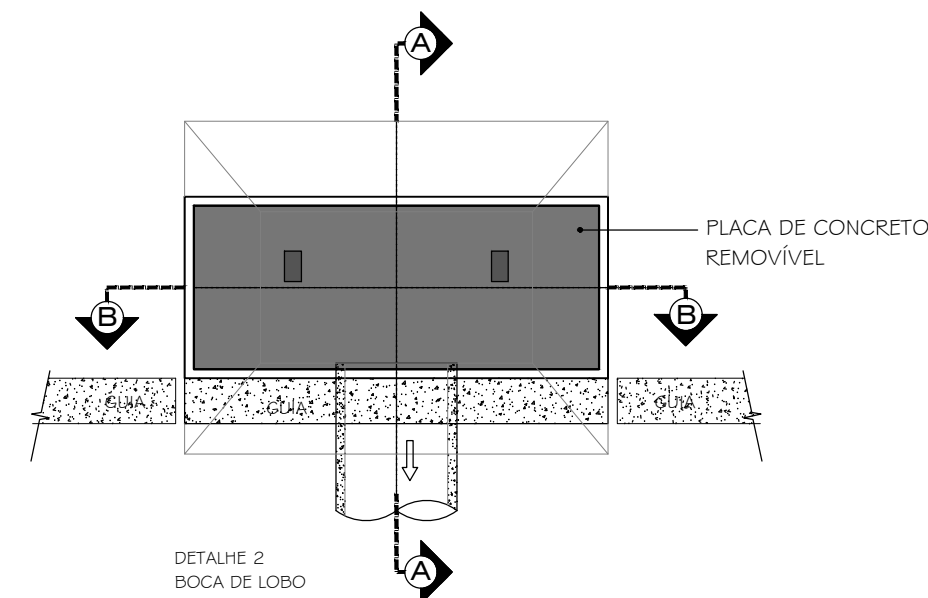
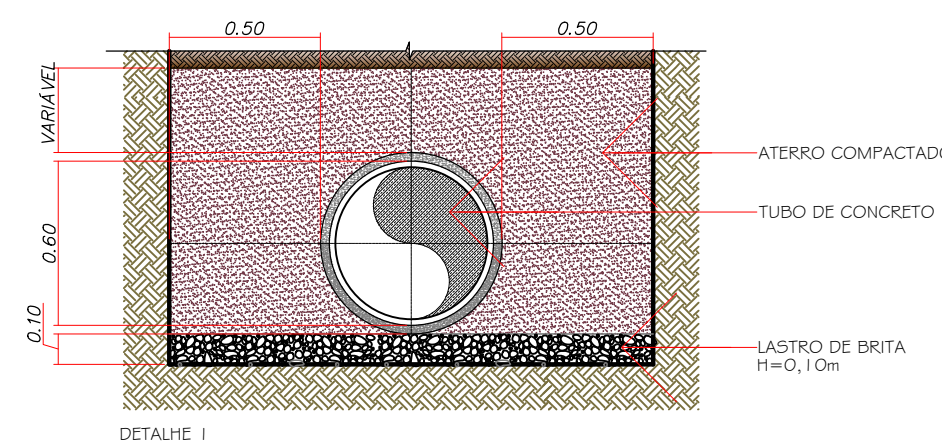


PLANTA PROPOSTA
DRENAGEM
ESCALA 1:250



- NOTAS:
- PROJETO BÁSICO.
 - CONFERIR MEDIDAS EM OBRA.
 - TODAS AS COTAS ESTÃO EM METROS.
 - AS COTAS REFEREM-SE ÀS MEDIDAS ACABADAS, SALVO QUANDO INDICADO O CONTRÁRIO
 - AS COTAS PREVALECEM SOBRE O DESENHO.
 - INFORMAÇÕES SUJEITAS A REVISÕES E ALTERAÇÕES.
 - PARA EXECUÇÃO DAS SARJETAS E PAVIMENTAÇÃO, VERIFICAR NÍVEIS E CAIMENTOS NO LOCAL.
 - O LOCAL EXATO DE INSTALAÇÃO DAS NOVAS BOCAS DE LOBO DEVERÃO SER DEFINIDAS "IN LOCO"

TABELA - BENJAMIN CONSTANT DRENAGEM	
SERVIÇOS	QUANT.
TUBO DE CONCRETO - 2 LINHAS DE 600MM	153,00m
TUBO DE CONCRETO - 600MM	30,00m
TUBO DE CONCRETO - 400MM	132,60m
BOCA DE LOBO A EXECUTAR	4unl.
POÇO DE VISITA A EXECUTAR	8unl.
BOCA DE LOBO DUPLA A REFORMAR	3unl.
BOCA DE LOBO SIMPLES A REFORMAR	3unl.
BOCA DE LEÃO DUPLA A REFORMAR	4unl.
BOCA DE LEÃO SIMPLES A REFORMAR	7unl.

LEGENDA - DRENAGEM			
SÍMBOLO	ITEM	SÍMBOLO	ITEM
	TUBO CONCRETO 2X 600MM		BOCA DE LOBO DUPLA A REFORMAR
	TUBO CONCRETO 600MM		BOCA DE LOBO SIMPLES A REFORMAR
	TUBO CONCRETO 400MM		BOCA DE LEÃO DUPLA A REFORMAR
	POÇO DE VISITA (BL) NOVO		BOCA DE LEÃO SIMPLES A REFORMAR
	BOCA DE LOBO (BL) NOVA		



LOCALIZAÇÃO
MAPA SÃO VICENTE
SEÇÃO

LOCAL
RUA BENJAMIN CONSTANT
-23.963390, -46.385664
23°57'48.2"S 46°23'08.4"W

03			
02			
01	EMIÇÃO INICIAL	JAN.26	SESP
No.	MODIFICAÇÃO	DATA	DESENHO

		PREFEITURA MUNICIPAL DE SÃO VICENTE	
OBRA: REURBANIZAÇÃO DA LINHA AMARELA - ETAPA 03 REMODELADAÇÃO DE ACESSOS VIÁRIOS		FOLHA 4/5	
LOCAL: RUA BENJAMIN CONSTANT		BAIRRO: CENTRO	Nº PROJETO: 138-25
RESPONSÁVEL TÉCNICO:		DATA: JANEIRO/2026	ESCALA: INDICADA
ASSINATURA:		DESENHO: DRENAGEM	