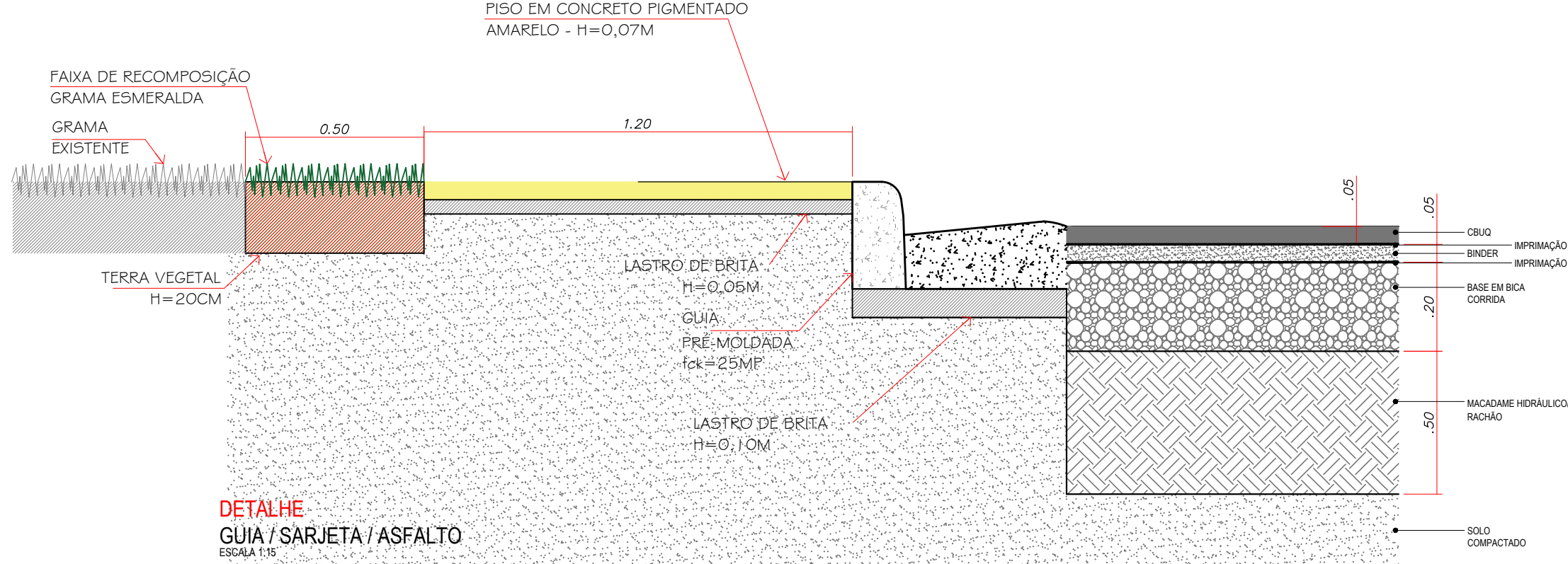
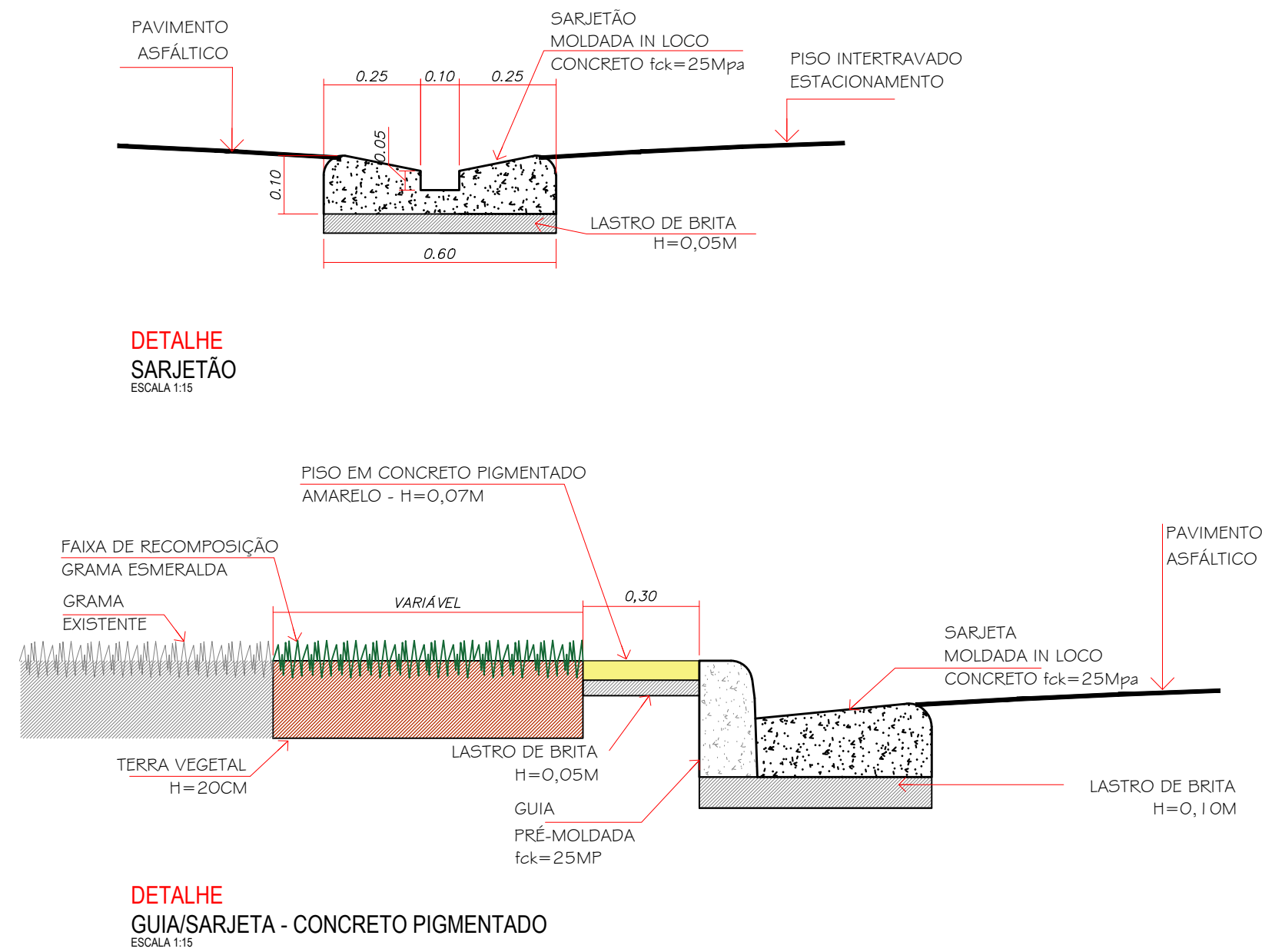


PLANTA PROPOSTA  
RETORNO - LINHA AMARELA - ROD. IMIGRANTES  
ESCALA 1:250




- NOTAS:
- PROJETO PRELIMINAR.
  - CONFERIR MEDIDAS EM OBRA.
  - TODAS AS COTAS ESTÃO EM METROS.
  - AS COTAS REFEREM-SE ÀS MEDIDAS ACABADAS, SALVO QUANDO INDICADO O CONTRÁRIO
  - AS COTAS PREVALECEM SOBRE O DESENHO.
  - INFORMAÇÕES SUJEITAS A REVISÕES E ALTERAÇÕES.
  - PARA EXECUÇÃO DAS SARJETAS E PAVIMENTAÇÃO, VERIFICAR NÍVEIS E CAIMENTOS NO LOCAL.
  - AS ÁRVORES A SEREM REMOVIDAS DEVERÃO SER AVALIADAS DE ACORDO COM A NECESSIDADE "IN LOCO"
  - ESTÁ PREVISTO O TOTAL DE 10 MUDAS PARA COMPENSAÇÃO DE CADA ÁRVORE REMOVIDA, CUJO NÃO NECESSARIAMENTE DEVERÃO SER PLANTADAS NA ÁREA DO PROJETO.
  - TODAS AS BOCAS DE LOBO E BOCA DE LEÃO DEVERÃO SER REFORMADAS E LIMPAS.

LEGENDA PROPOSTA - ACESSO AV. MARTINS FONTES X RUA MARECHAL MASCARENHAS DE MORAES			
SÍMBOLO	TIPO	ÁREA	QUANT.
	GUIA E SARJETA A EXECUTAR	-	1.80,85m
	PAVIMENTAÇÃO A EXECUTAR - ACESSO VIÁRIO	1.343,02m²	-
	PISO DE CONCRETO DEMOLIR	80,92m²	-
	PISO DE CONCRETO PIGMENTADO - AMARELO	99,25m²	-
	ÁREA DE RECOMPOSIÇÃO - GRAMA ESMERALDA	437,40m²	-
	PISO DE CONCRETO CONSTRUIR	49,68m²	-
	SINALIZAÇÃO CICLOVIA - VERMELHA	43,22m²	-



03			
02			
01	EMISSION INICIAL	JAN.26	SESP
No.	MODIFICAÇÃO	DATA	DESENHO



PREFEITURA MUNICIPAL DE  
**SÃO VICENTE**

OBRA: **REURBANIZAÇÃO DA LINHA AMARELA - ETAPA 03**  
**REMEDIÇÃO DE ACESSOS VIÁRIOS**

LOCAL: **RETORNO LINHA AMARELA**  
**ACESSO 02**

RESPONSÁVEL TÉCNICO:

BAIRRO: **BEIRA MAR**

DATA: **JANEIRO/2026**

DESENHO: **ETAPA 03**

FOLHA: **3/5**

Nº PROJETO: **134-25**

ESCALA: **INDICADA**