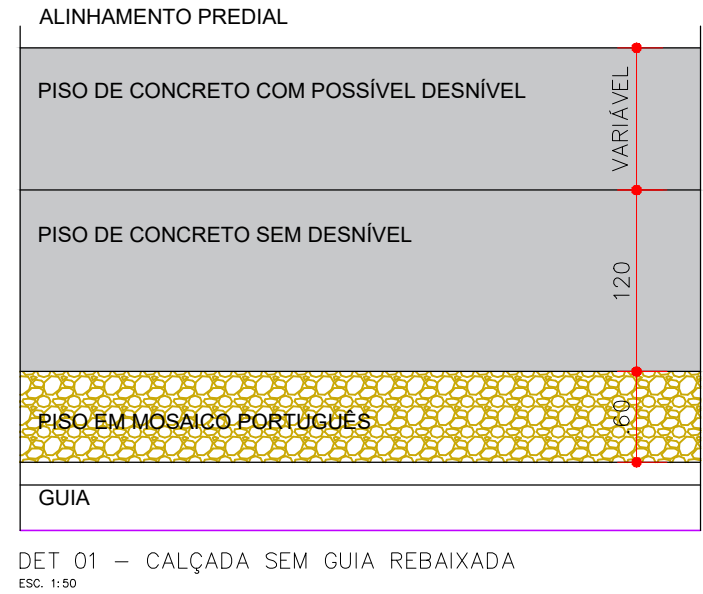
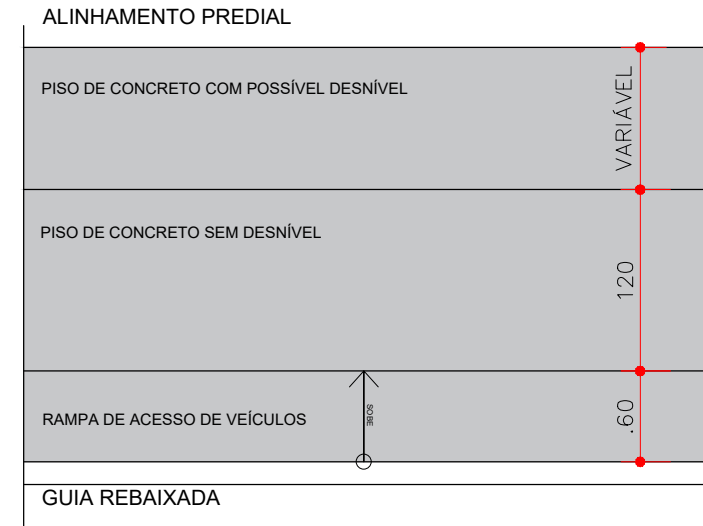


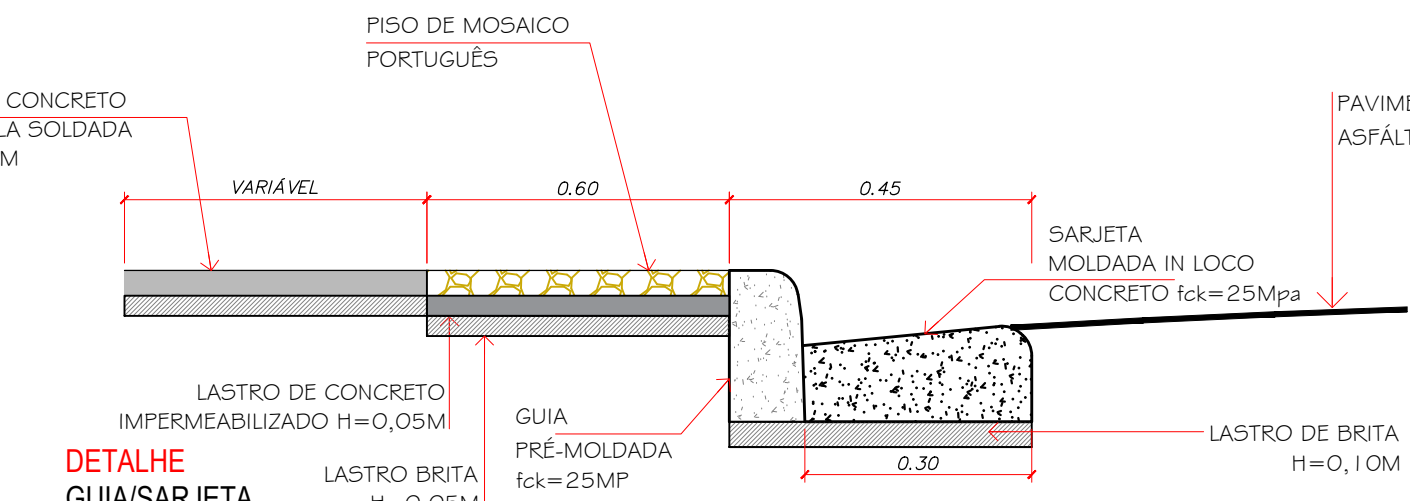
PLANTA PROPOSTA  
AV. CAPITÃO LUIZ ANTÔNIO PIMENTA - TRECHO 02 (AV. NAÇÕES UNIDAS - RODOVIA IMIGRANTES)  
ESCALA 1:50



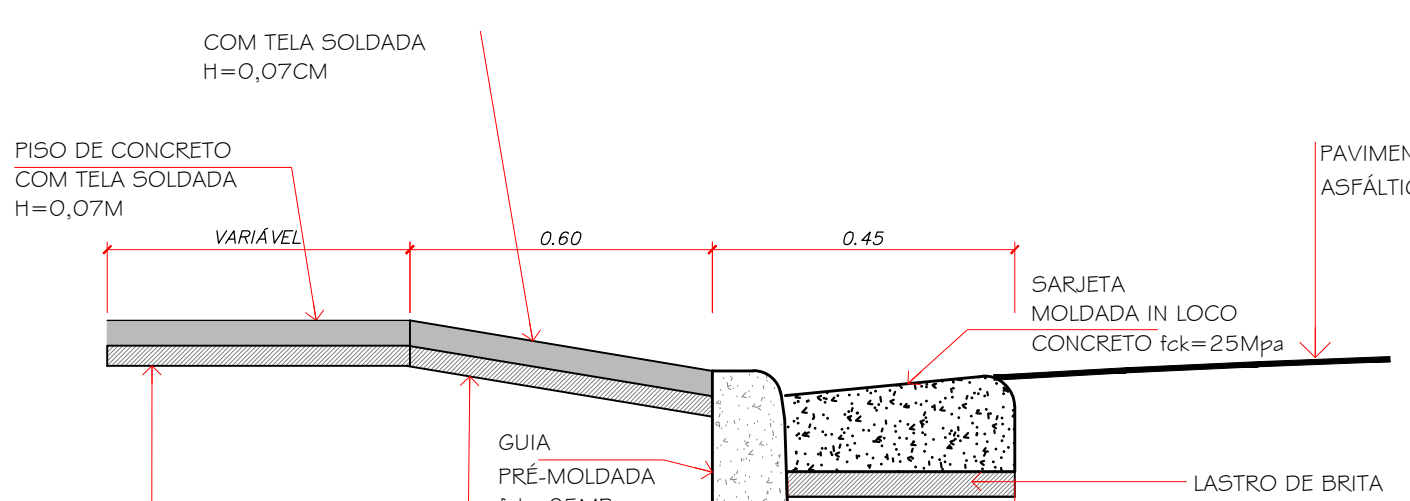
DET 01 - CALÇADA SEM GUIA REBAIXADA  
ESCALA 1:50



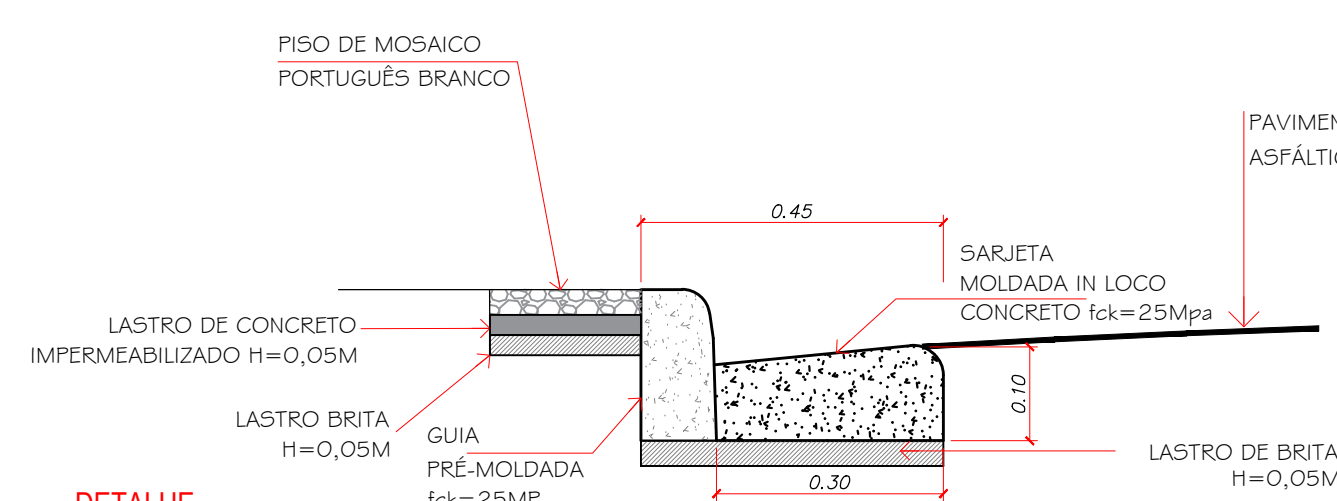
DET 02 - CALÇADA COM GUIA REBAIXADA  
ESCALA 1:50



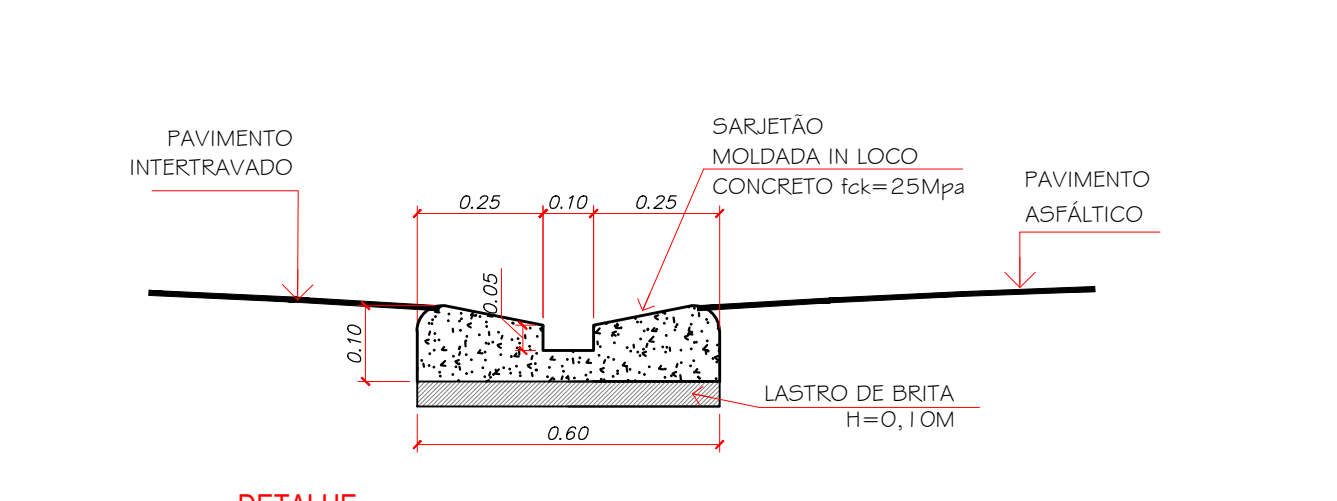
DETALHE  
GUIA/SARJETA  
ESCALA 1:15



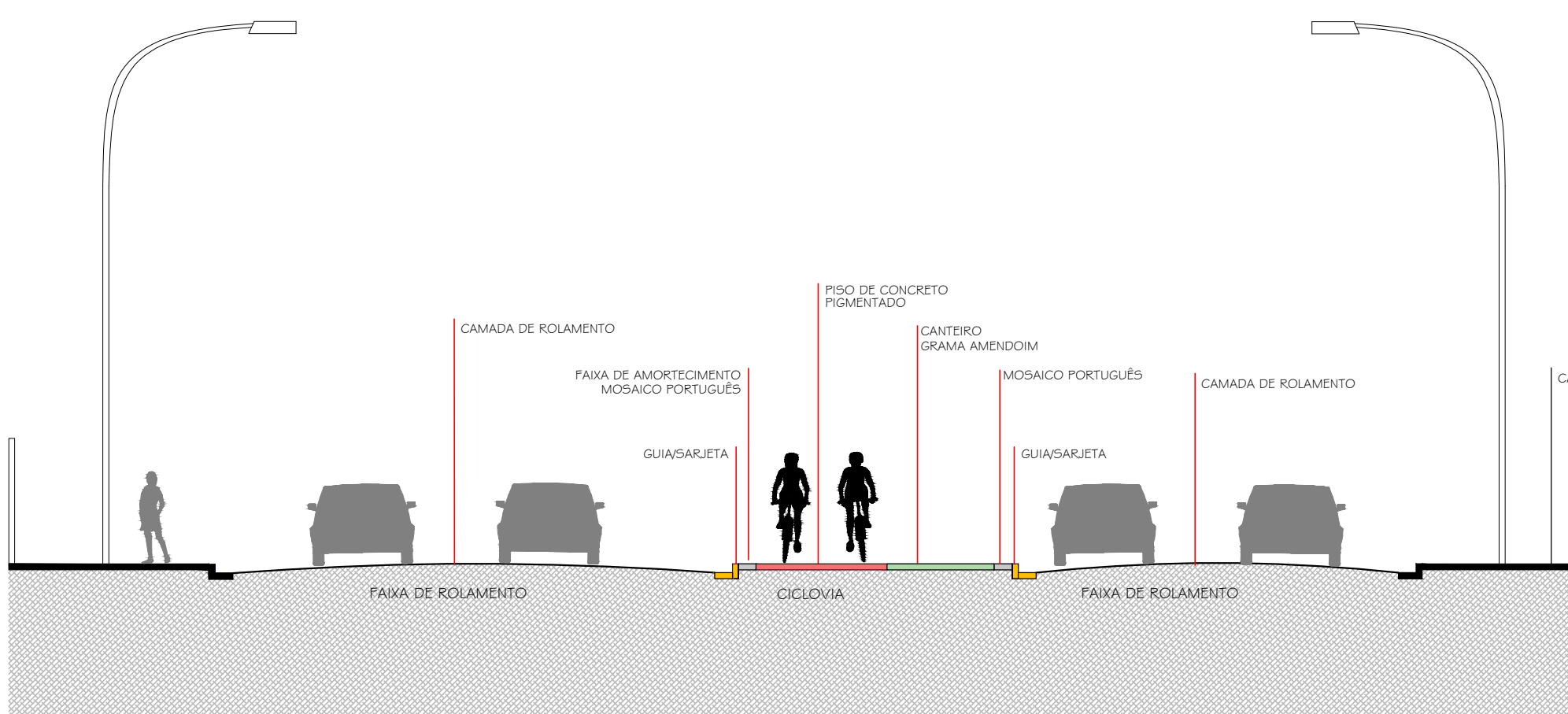
DETALHE  
GUIA/SARJETA - REBAIXADA  
ESCALA 1:15



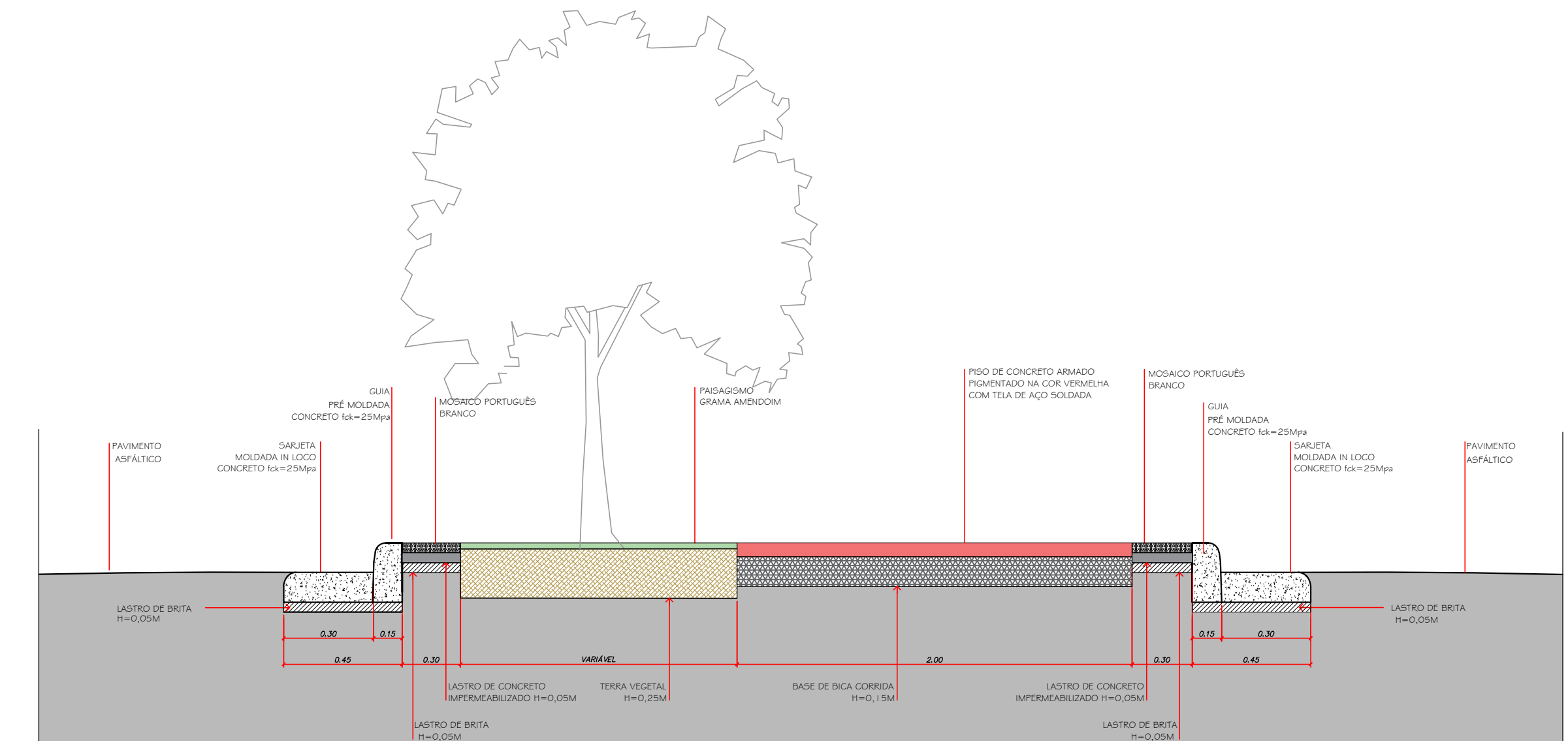
DETALHE  
GUIA/SARJETA - CICLOVIA  
ESCALA 1:15



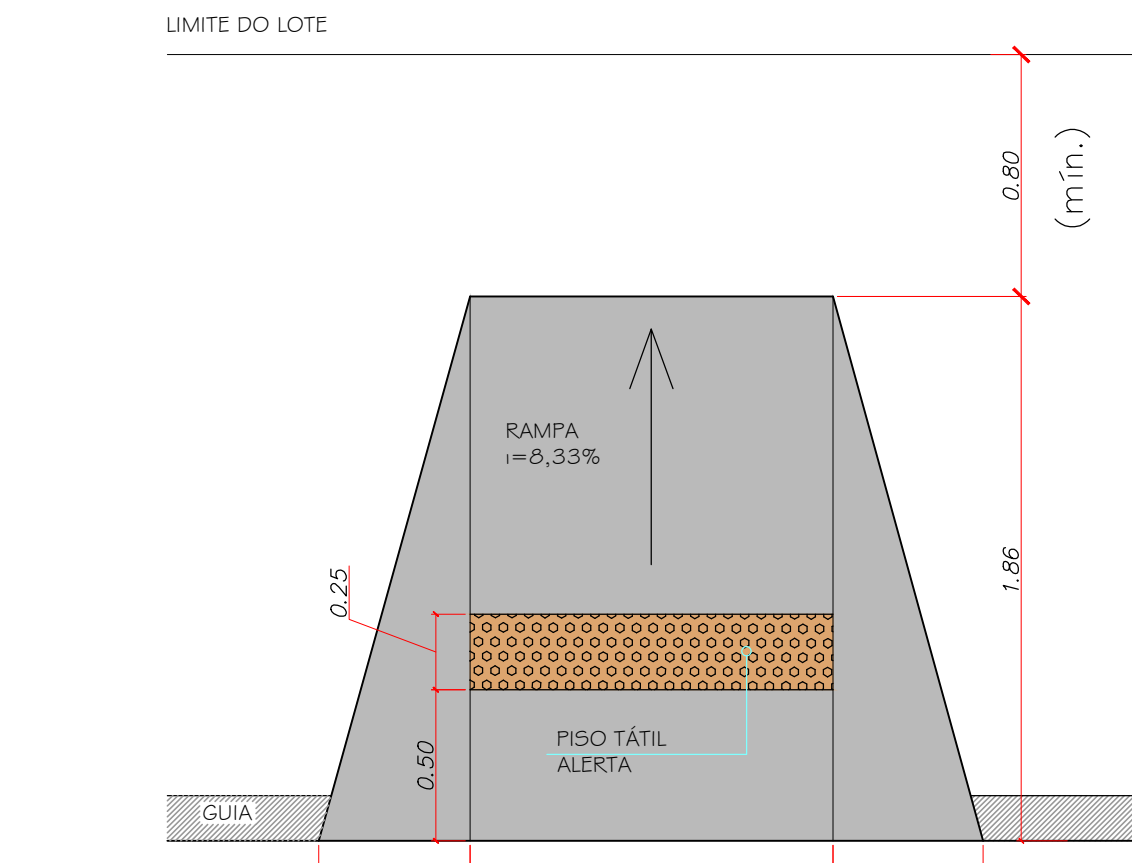
DETALHE  
SARJETÃO  
ESCALA 1:15



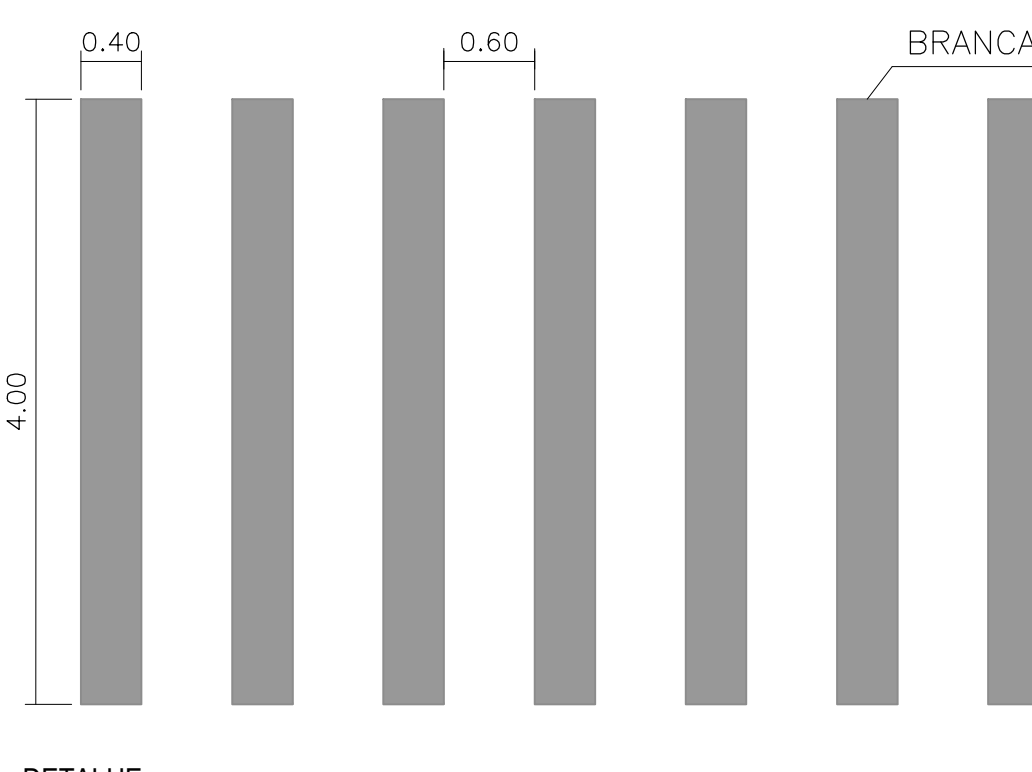
CORTE A-A  
PERFIL DA VIA  
ESCALA 1:100



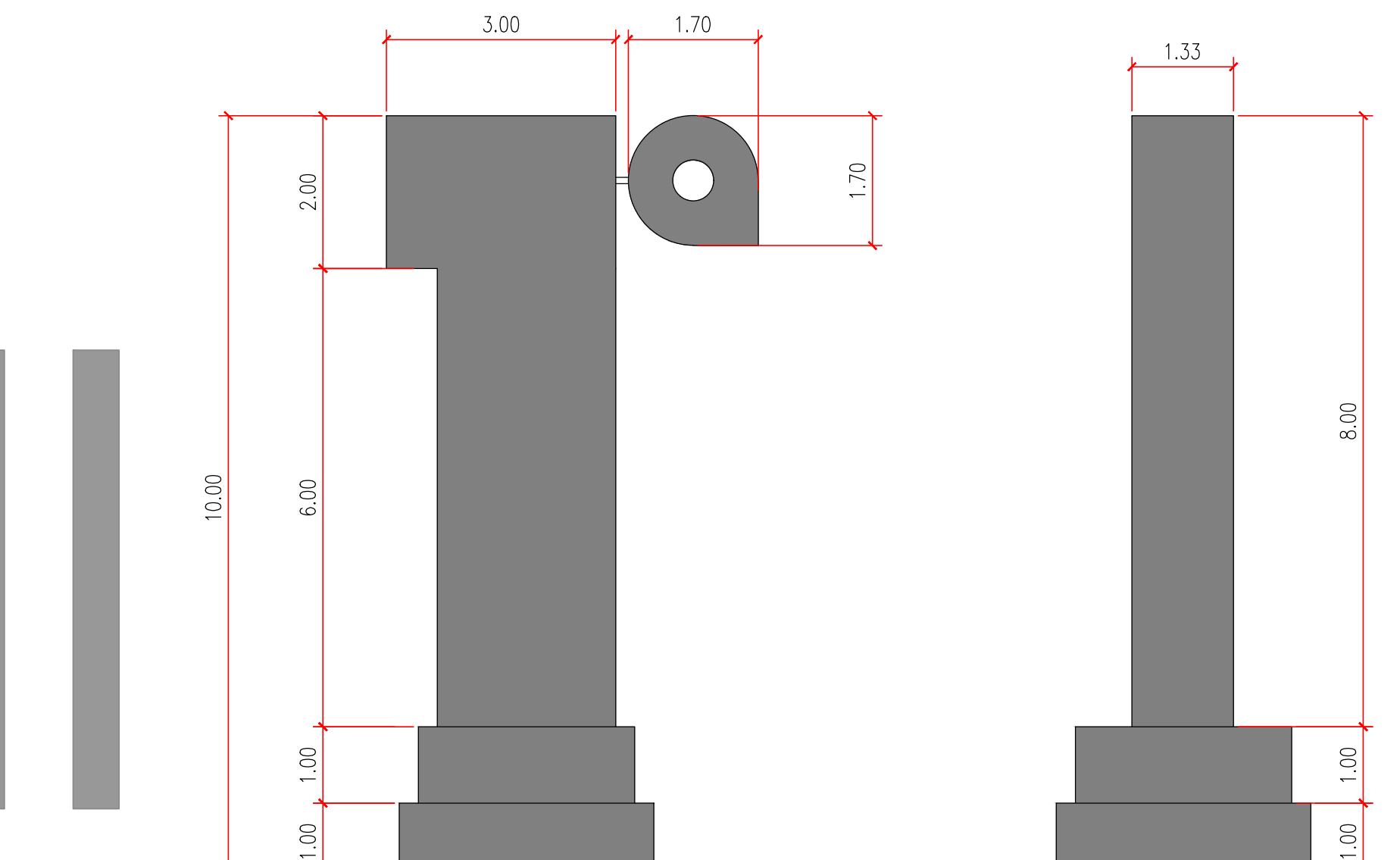
CORTE B-B  
DETALHES DA CICLOVIA  
ESCALA 1:25



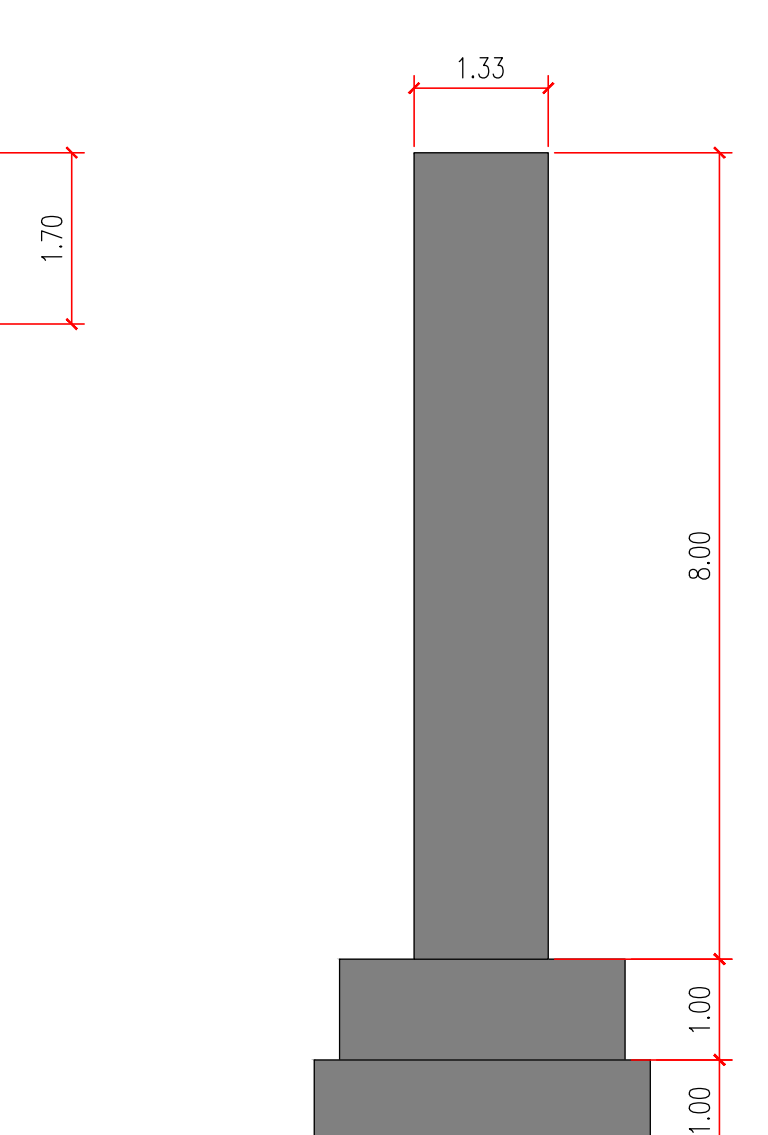
DETALHE  
RAMPA ACESSIBILIDADE - TIPO 2  
ESCALA 1:15



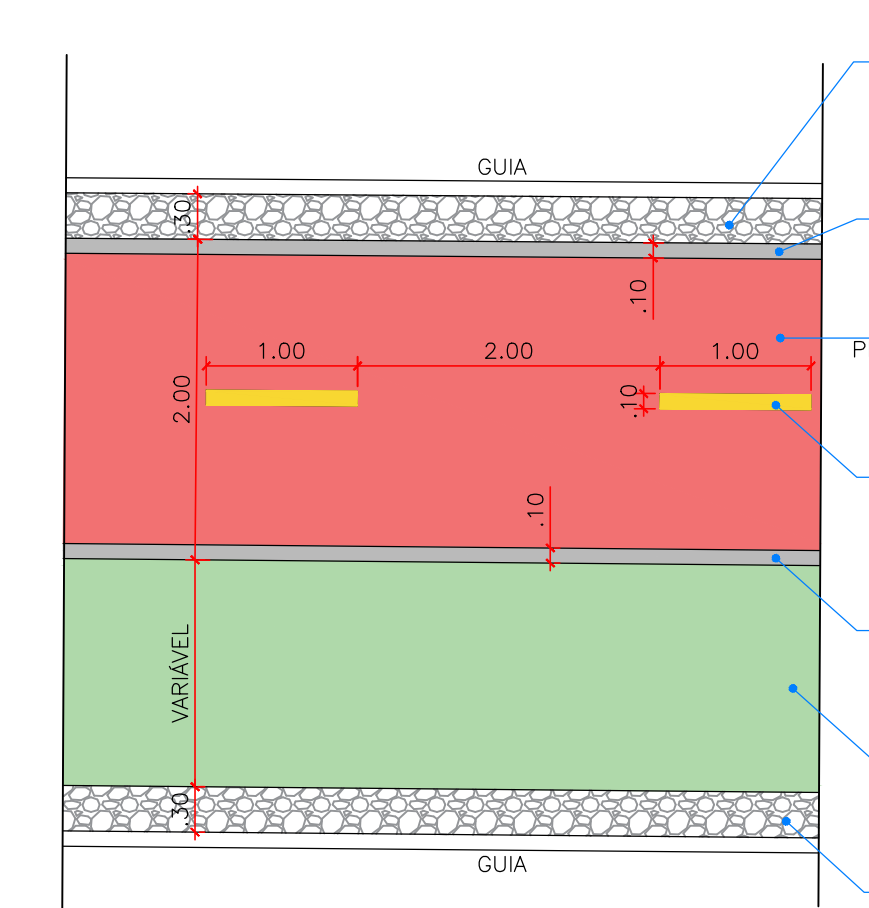
SINALIZAÇÃO HORIZONTAL - FAIXA DE PEDESTRE  
ESCALA 1:15



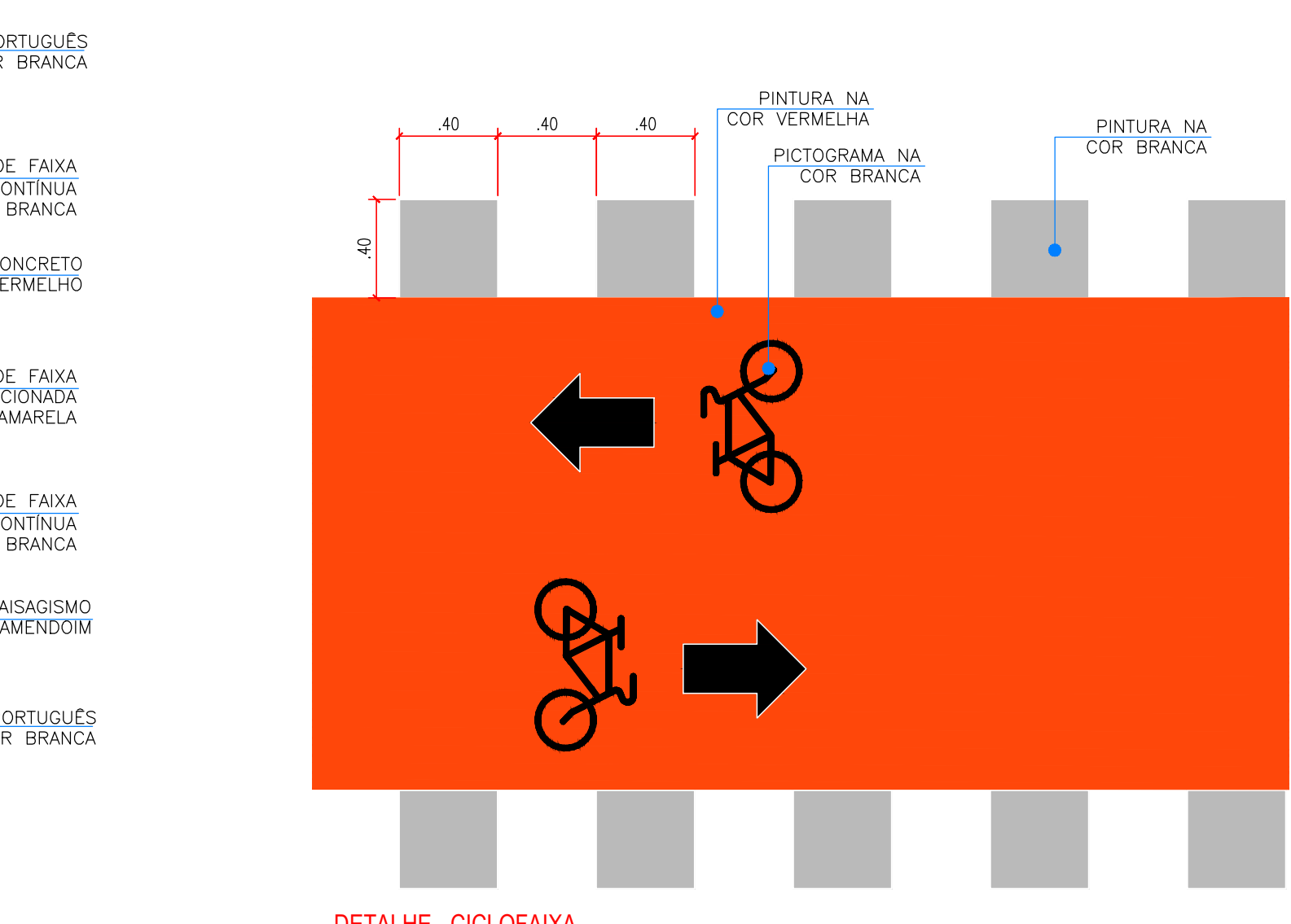
VISTA FRONTAL  
MONUMENTO DA ENTRADA DA CIDADE  
ESCALA 1:15



VISTA LATERAL  
MONUMENTO DA ENTRADA DA CIDADE  
ESCALA 1:15

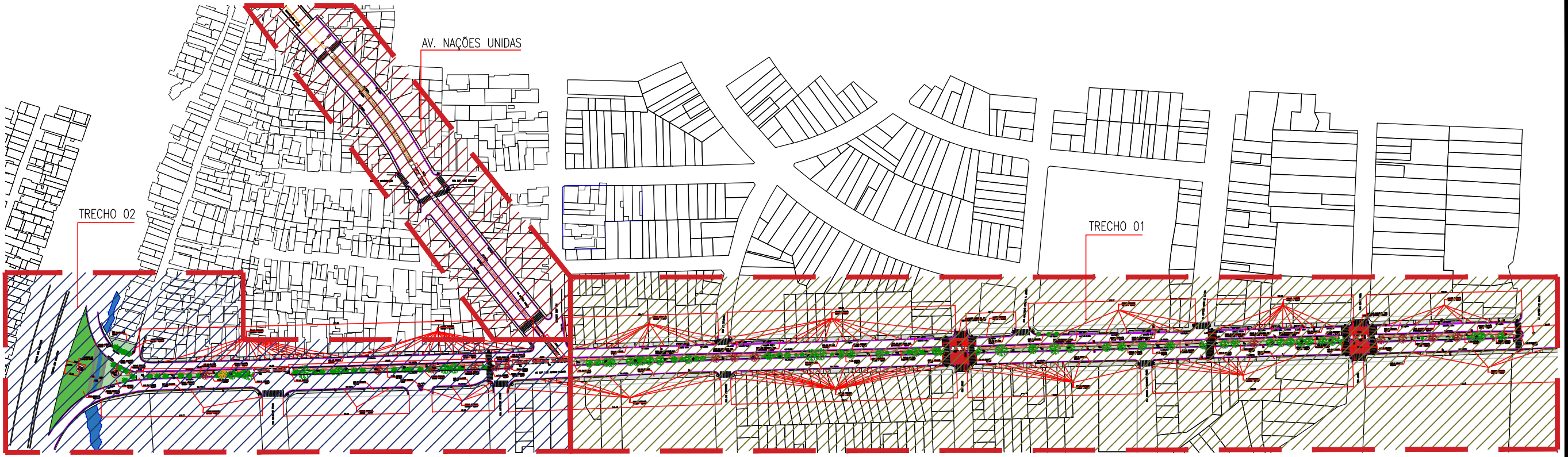


DETALHE - CICLOVIA  
PINTURA DE CICLOFAIXA  
ESCALA 1:25



DETALHE - CICLOFAIXA  
PINTURA DE CICLOFAIXA - TRAVESSIAS  
ESCALA 1:25

- NOTAS:
- PROJETO PRELIMINAR.
  - CONFERIR MEDIDAS EM OBRA.
  - TODAS AS COTAS ESTÃO EM METROS.
  - AS COTAS REFEREM-SE ÀS MEDIDAS ACABADAS, SALVO QUANDO INDICADO O CONTRÁRIO.
  - AS COTAS PREVALECEM SOBRE O DESENHO.
  - INFORMAÇÕES SUJEITAS A REVISÕES E ALTERAÇÕES.
  - PARA EXECUÇÃO DAS SARJETAS E PAVIMENTAÇÃO, VERIFICAR NÍVEIS E CAIMENTOS NO LOCAL.
  - AS ÁRVORES A SEREM REMOVIDAS DEVERÃO SER AVALIADAS DE ACORDO COM A NECESSIDADE "IN LOCO".
  - ESTÁ PREVISTO O TOTAL DE 10 MUDAS PARA COMPENSAÇÃO DE CADA ÁRVORE REMOVIDA, CUJO NÃO NECESSARIAMENTE DEVERÃO SER PLANTADAS NA ÁREA DO PROJETO.
  - TODAS AS BOCAS DE LOBO E BOCA DE LEÃO DEVERÃO SER REFORMADAS E LIMPAS.



PLANTA DE LOCALIZAÇÃO  
AV. CAP. LUIZ ANTÔNIO PIMENTA E AV. NAÇÕES UNIDAS- TRECHO 01, TRECHO 02 E TRECHO 03  
SEM ESCALA

LEGENDA PROPOSTA - TRECHO B - SENTIDO ROD. IMIGRANTES				
SÍMBOLO	TIPO	ÁREA	QUANT.	
	GUIA E SARJETA A EXECUTAR	-	338,90m	
	PISO DE CONCRETO ARMADO	640,66m²	-	
	PISO DE MOSAICO PORTUGUÊS - AMARELO	120,71m²	-	
	RAMPA DE ACESSIBILIDADE	-	1 un.	

LEGENDA PROPOSTA - TRECHO B - CANTEIRO CENTRAL				
SÍMBOLO	TIPO	ÁREA	QUANT.	
	GUIA E SARJETA A EXECUTAR	33,30m²	620,65m	
	PISO DE CONCRETO ARMADO - PIGMENTADO	494,21m²	-	
	PISO DE MOSAICO PORTUGUÊS - BRANCO	190,23m²	-	
	ÁREA DE PAVIMENTAÇÃO - GRAMA AMENDOIM	696,03m²	-	
	ÁREA DE PAVIMENTAÇÃO - GRAMA EMERSONIANA	1.203,46m²	-	
	RAMPA DE ACESSIBILIDADE	-	4 un.	
	ÁRVORES A REMOVER	-	17 un.	
	ÁRVORES A PLANTAR	-	170 un.	

LEGENDA PROPOSTA - TRECHO B - SENTIDO CENTRO				
SÍMBOLO	TIPO	ÁREA	QUANT.	
	GUIA E SARJETA A EXECUTAR	-	539,37m	
	PISO DE CONCRETO ARMADO	394,23m²	-	
	PISO DE MOSAICO PORTUGUÊS - AMARELO	145,14m²	-	
	RAMPA DE ACESSIBILIDADE	-	4 un.	



LOCALIZAÇÃO  
MAPA SÃO VICENTE  
ESCALA 1:5000  
LOCAL  
-23.971951 -46.366884  
23°58'19.0"S 46°23'48.8"W

Nº	REVISÃO	DATA	DESENHO
03	REVISÃO GERAL	DEZ.25	SESP
01	EMIÇÃO INICIAL	AGO.25	SESP
Nº	MODIFICAÇÃO	DATA	DESENHO

PREFEITURA MUNICIPAL DE SÃO VICENTE		FOLHA 2/3	
OBRA: REURBANIZAÇÃO DA AV. CAPITÃO LUIZ ANTÔNIO PIMENTA		FOLHA JAPÃO / PARQUE BITARU	
LOCAL: AV. CAP. LUIZ ANTÔNIO PIMENTA - TRECHO 02 ENTRE AV. NAÇÕES UNIDAS RODOVIA IMIGRANTES		Nº PROJETO 120-25	
RESPONSÁVEL TÉCNICO:		ESCALA INDICADA	
ASSINATURA:		DATA DEZEMBRO/2025	
DESENHO: SESP		ESCALA INDICADA	