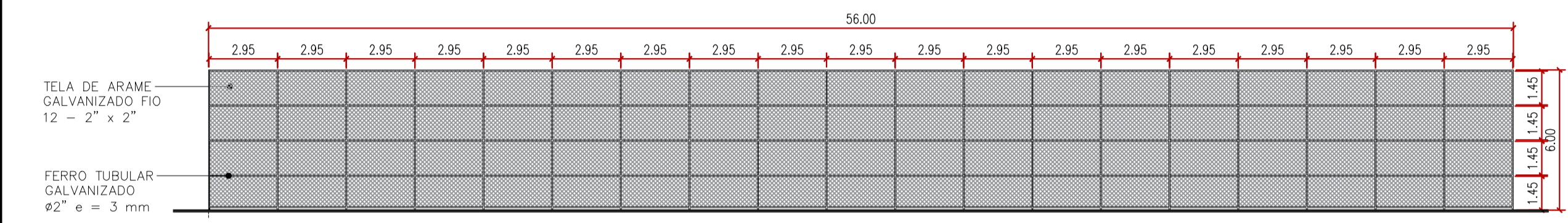
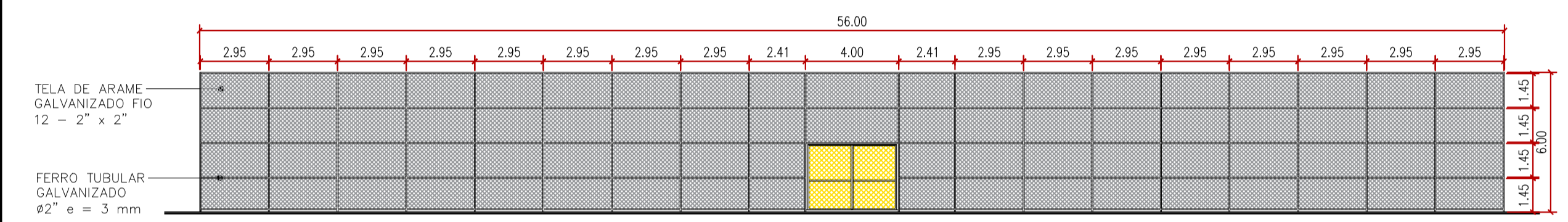


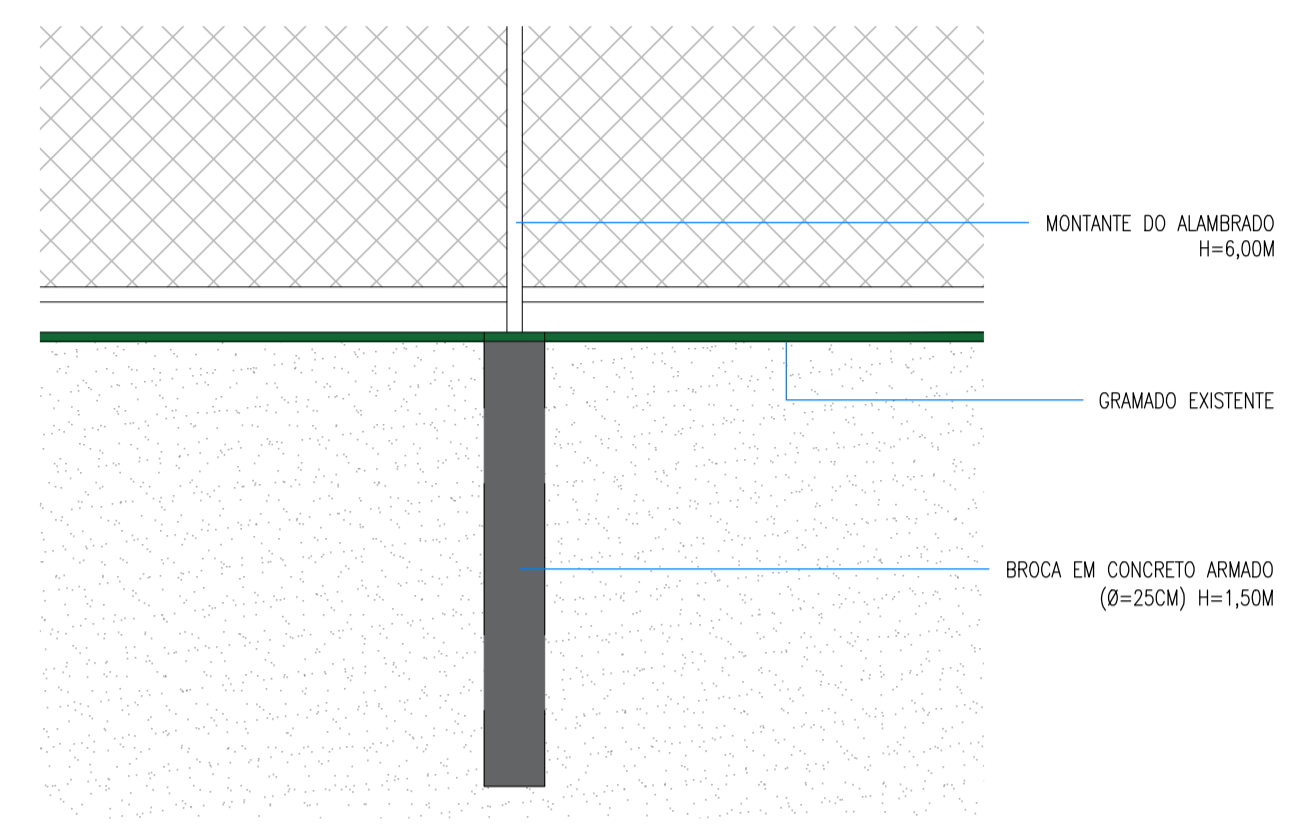
DET 01 - ALAMBRADO - VISTA 01
ESC. 1:200



DET 02 - ALAMBRADO - VISTA 02
ESC. 1:200



DET 03 - ALAMBRADO - VISTA 03
ESC. 1:200

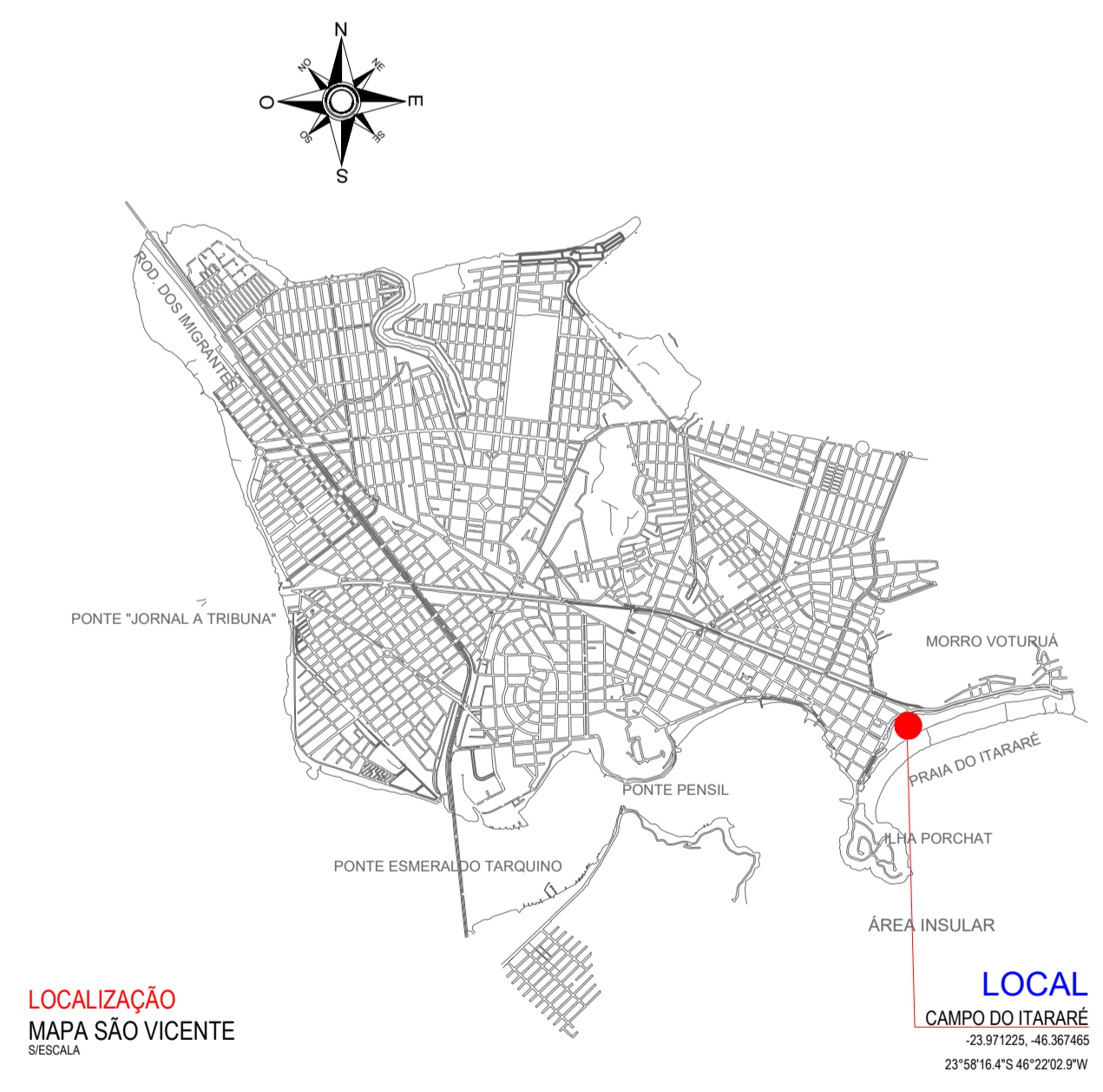


LEGENDA PROPOSTA

SÍMBOLO	TIPO	ÁREA	QUANT.
	ALAMBRADO EM TELA DE AÇO GALVANIZADO DE 2" REVESTIDA EM PVC - H= 6,00 M	1.331,15 m ²	-
	ALAMBRADO EM TELA DE AÇO GALVANIZADO DE 2" REVESTIDA EM PVC - H= 3,00 M	654,80 m ²	-
	TRAVE DE FUTEBOL PROFSSIONAL COMPLETA (PAR)	-	2 pares
	MONTANTES METÁLICOS PREVISTOS PARA A INSTALAÇÃO DO ALAMBRADO (TEM ESTIMADO PARA QUANTIDADE DE BROCCAS)	-	1.44un.
	PORTÃO DE 2 FOLHAS TUBULAR COM TELA EM AÇO GALVANIZADO DE 2"	36,00 m ²	-



CAMPO DE FUTEBOL - ITARARÉ
SEM ESCALA



LOCALIZAÇÃO
MAPA SÃO VICENTE
DESELA

LOCAL
CAMPO DO ITARARÉ
23°57'00" - 46°30'45"
23°58'16" - 46°22'02" W

03	REVISÃO GERAL	ABR.26	SESP
01	EMISSÃO INICIAL	MAR.26	SESP
No.	MODIFICAÇÃO	DATA	DESENHO

PREFEITURA MUNICIPAL DE SÃO VICENTE

OBRA: OBRAS NA ORLA TURÍSTICA DO ITARARÉ		FOLHA
		1/1
LOCAL: AV. AYRTON SENNA DA SILVA S/N PRAÇA NATIVIDADE NOLASCO DE OMEIA	BAIRRO: ITARARÉ	Nº PROJETO: 102-26
RESPONSÁVEL TÉCNICO:	ASSINATURA:	ESCALA: INDICADA
	DATA: MARÇO/2026	
	DESENHO: ALAMBRADO	

- NOTAS:**
- PROJETO PRELIMINAR.
 - CONFERIR MEDIDAS EM OBRA.
 - TODAS AS COTAS ESTÃO EM METROS.
 - AS COTAS REFEREM-SE ÀS MEDIDAS ACABADAS, SALVO QUANDO INDICADO O CONTRÁRIO
 - AS COTAS PREVALECEM SOBRE O DESENHO.
 - INFORMAÇÕES SUJEITAS A REVISÕES E ALTERAÇÕES.