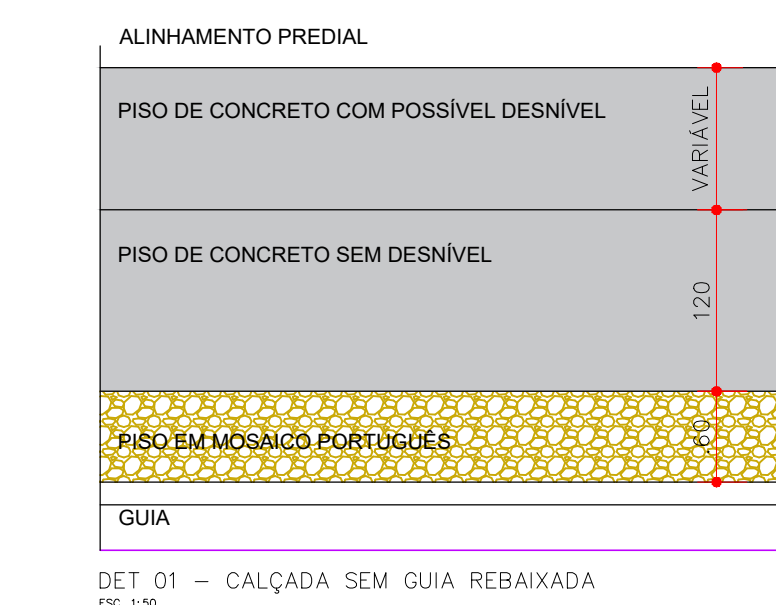
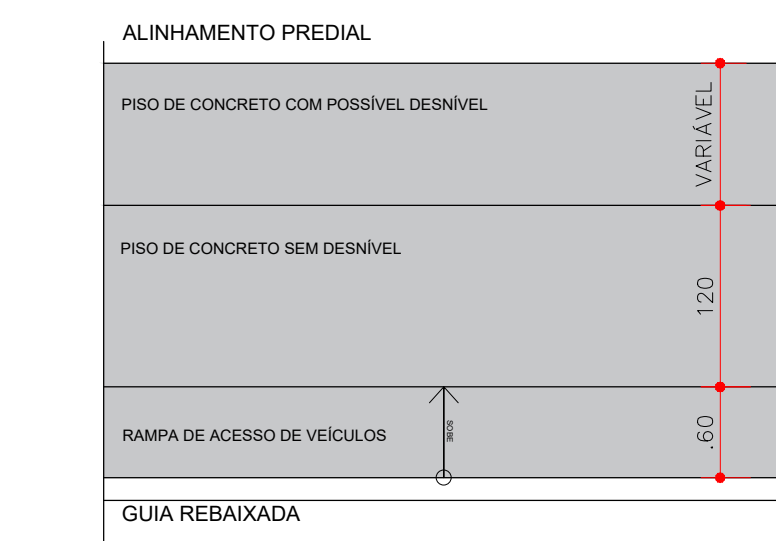


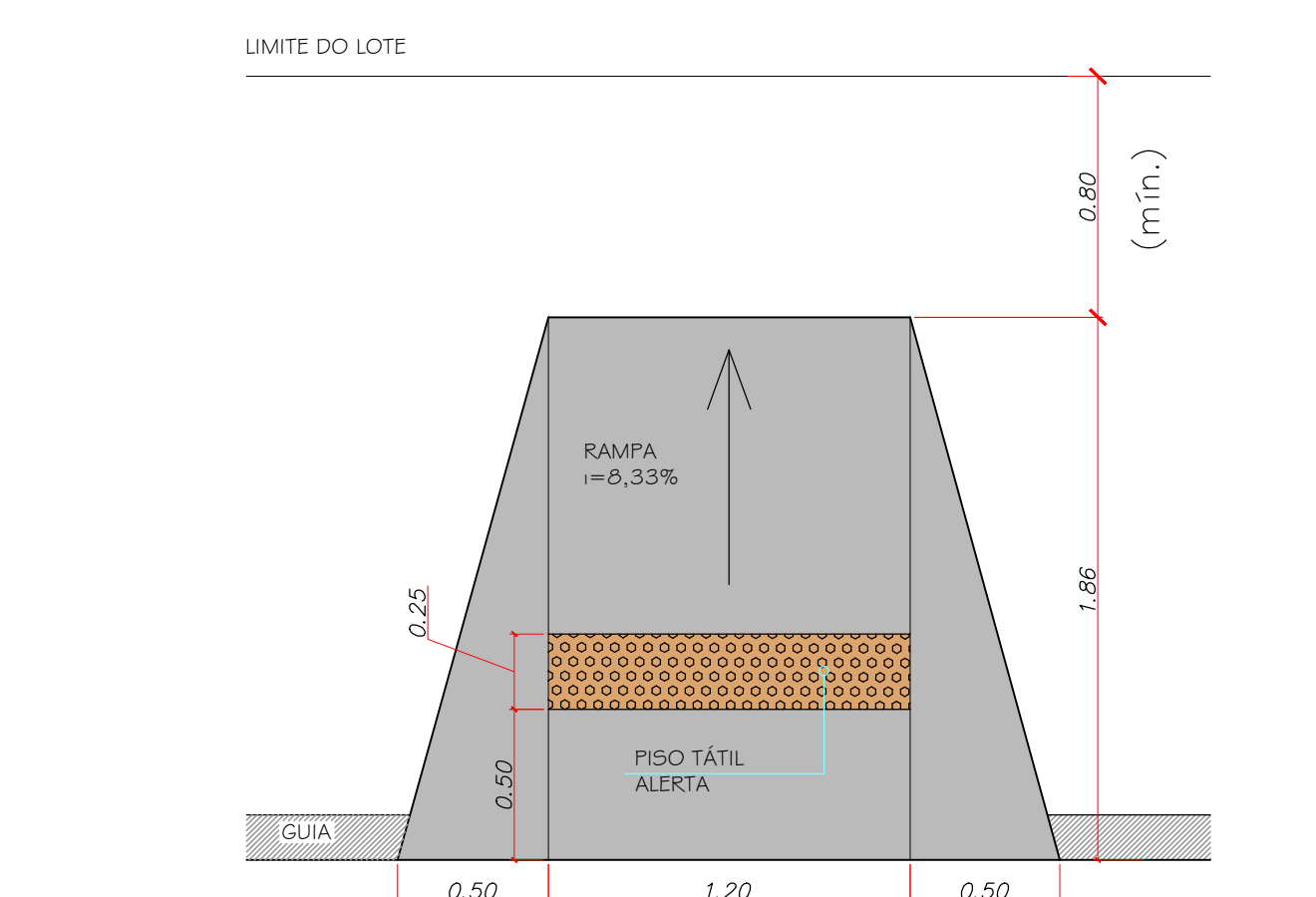
PLANTA PROPOSTA
AV. CAPITÃO LUIZ ANTÔNIO PIMENTA - TRECHO 01 (AV. CAPITÃO MOR AGUIAR - AV. NAÇÕES UNIDAS)



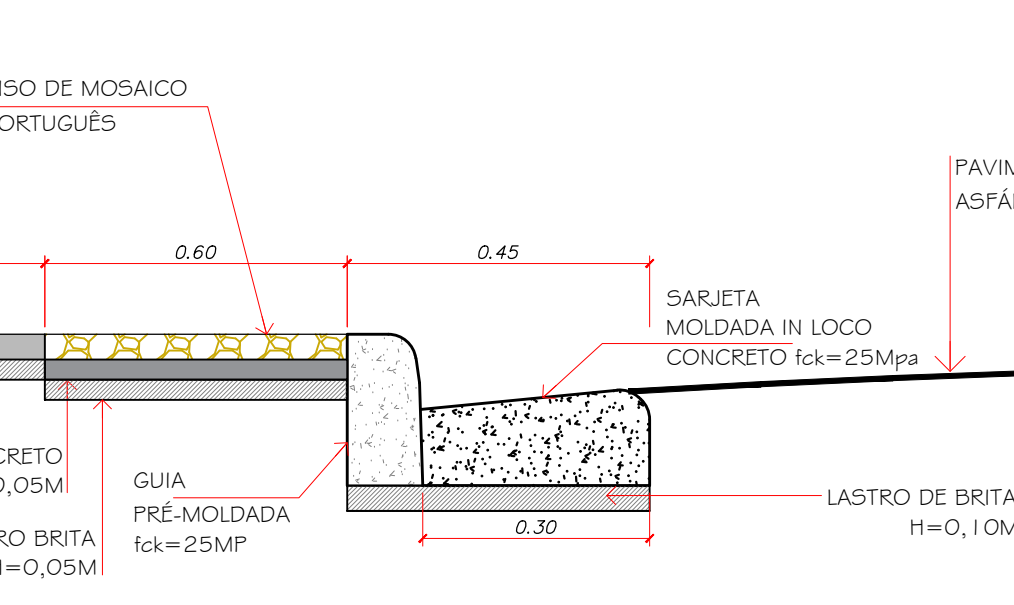
DET 01 - CALÇADA SEM GUIA REBAIXADA
ESCALA 1:50



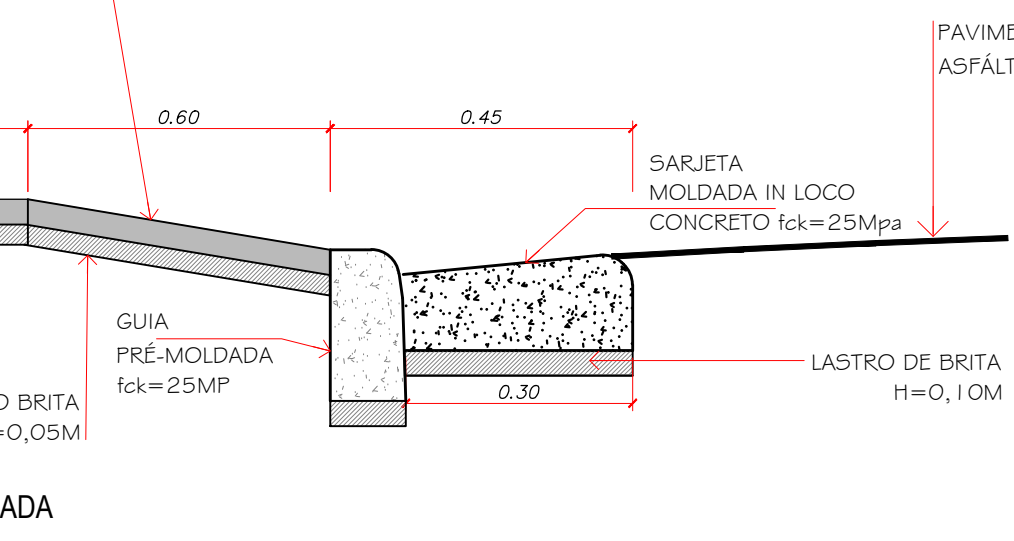
DET 02 - CALÇADA COM GUIA REBAIXADA
ESCALA 1:50



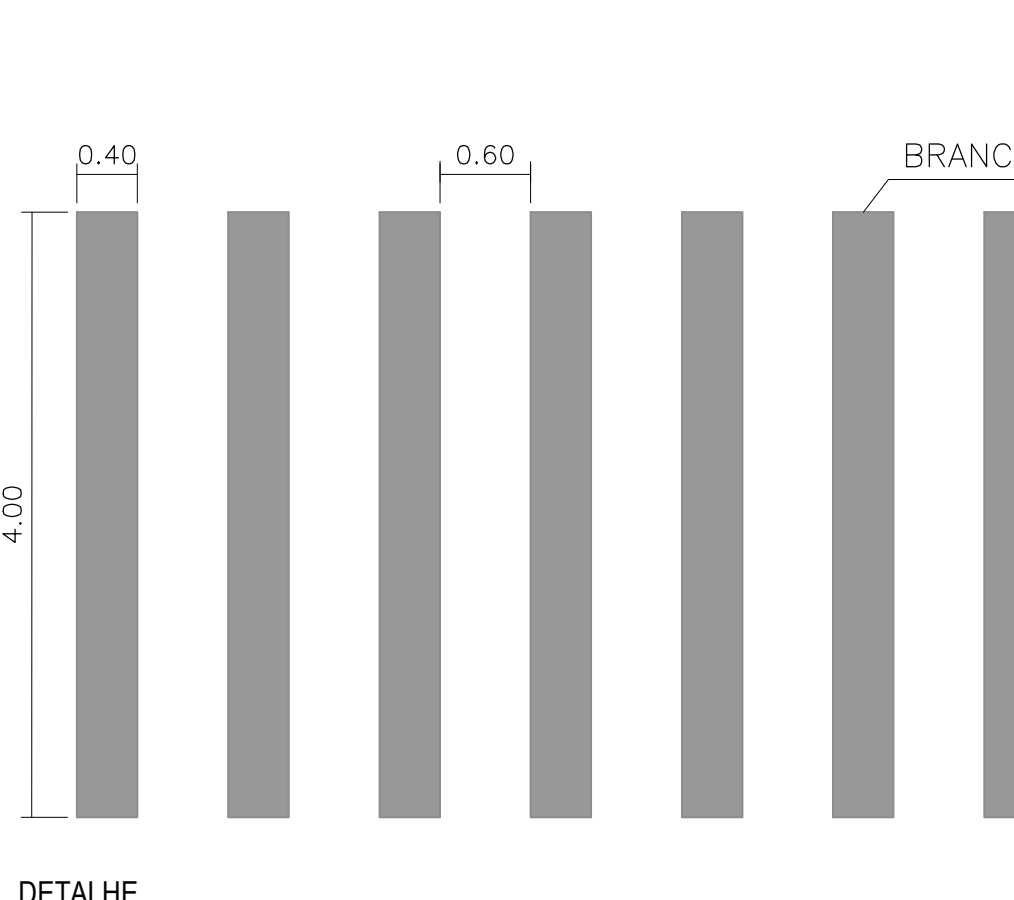
DETALHE
RAMPA ACESSIBILIDADE - TIPO 2
ESCALA 1:50



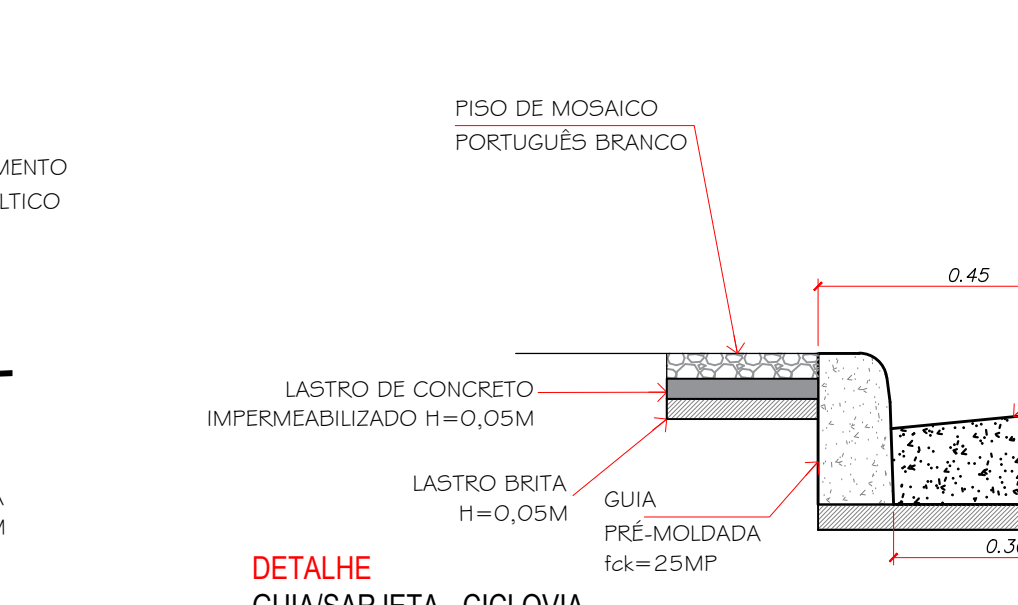
DETALHE
GUIASARIETA
ESCALA 1:50



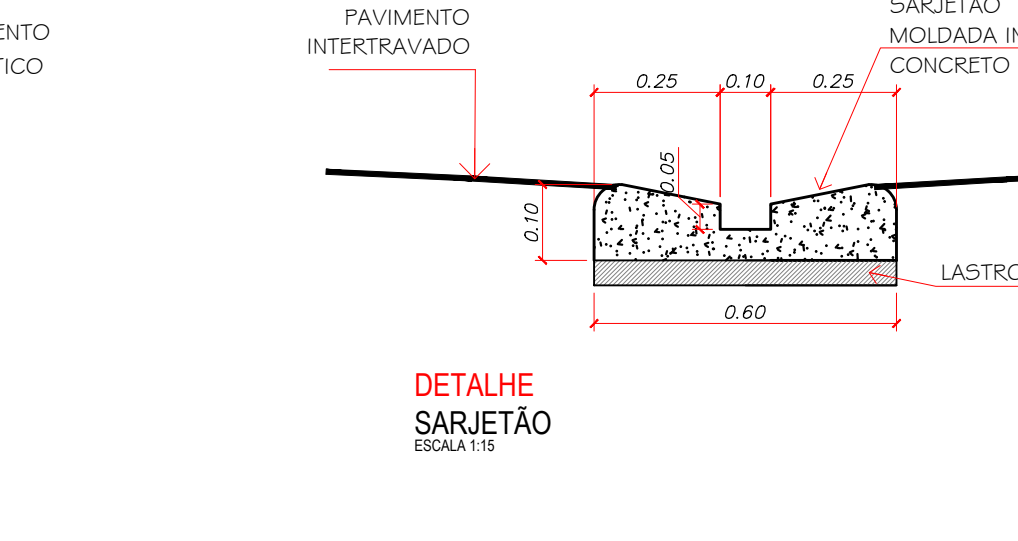
DETALHE
GUIASARIETA - REBAIXADA
ESCALA 1:50



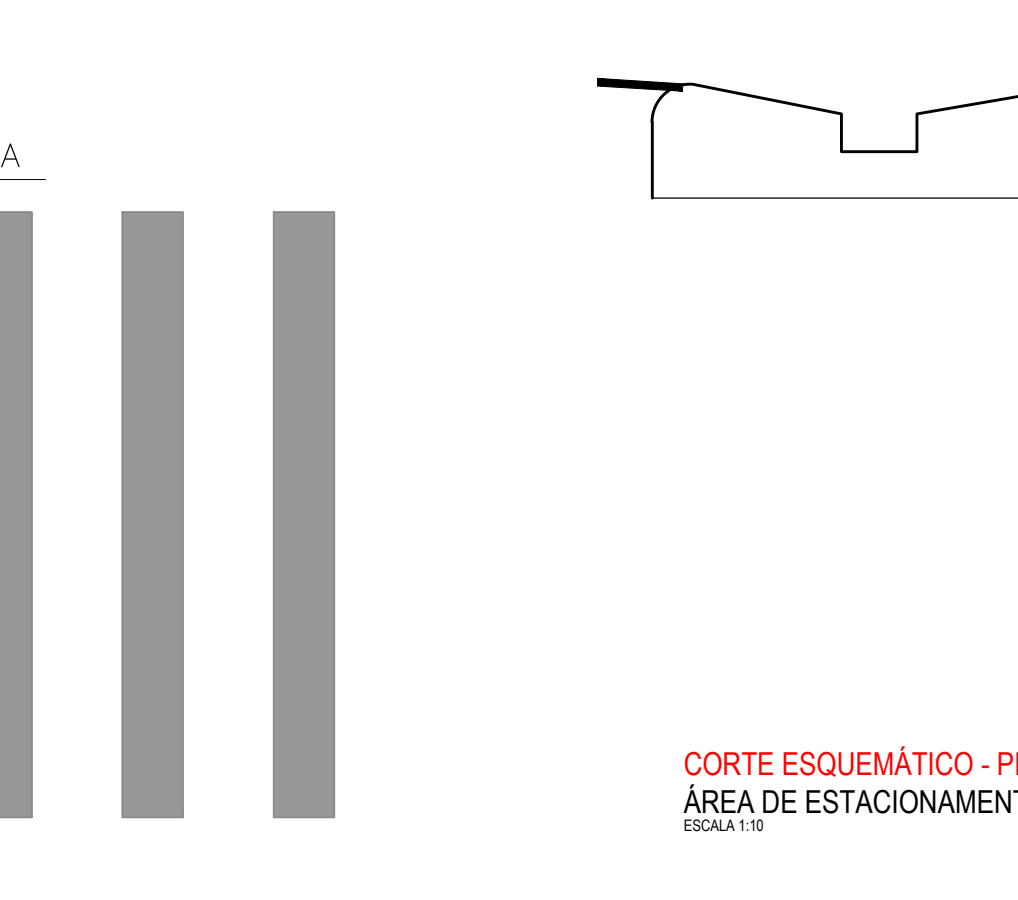
DETALHE
SINALIZAÇÃO HORIZONTAL - FAIXA DE PEDESTRE
ESCALA 1:50



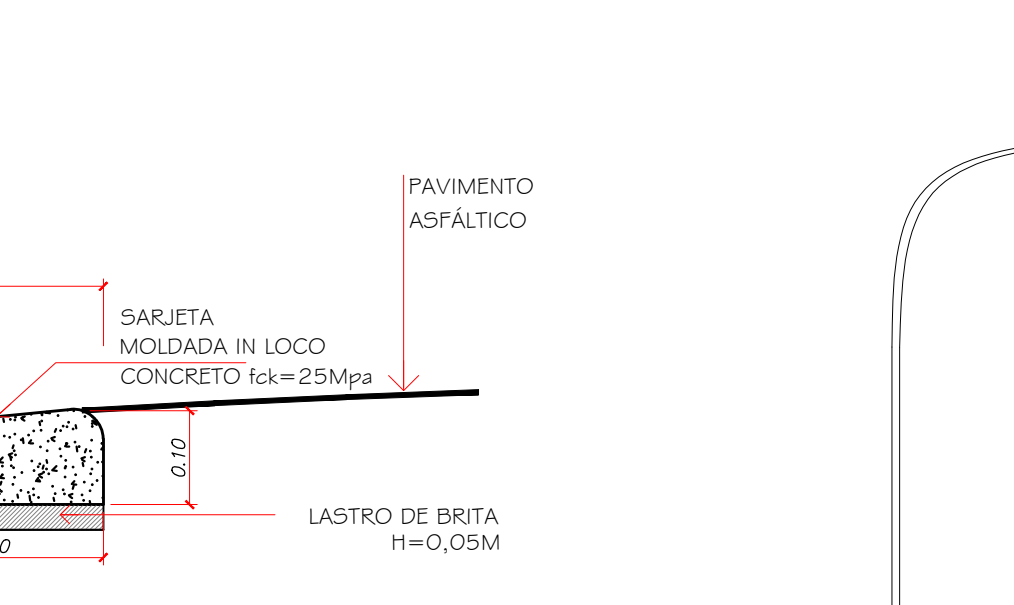
DETALHE
GUIASARIETA - CICLOVIA
ESCALA 1:50



DETALHE
SARIETA
ESCALA 1:50



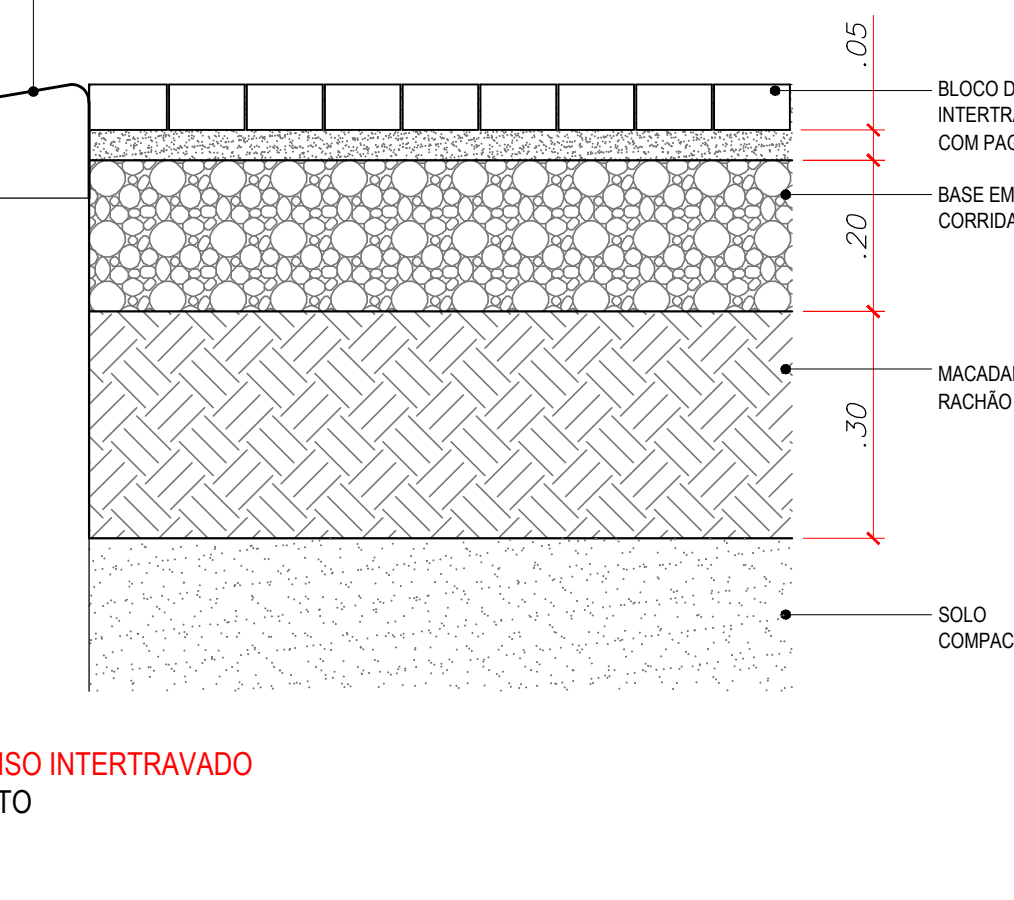
DETALHE
SARIETA
ESCALA 1:50



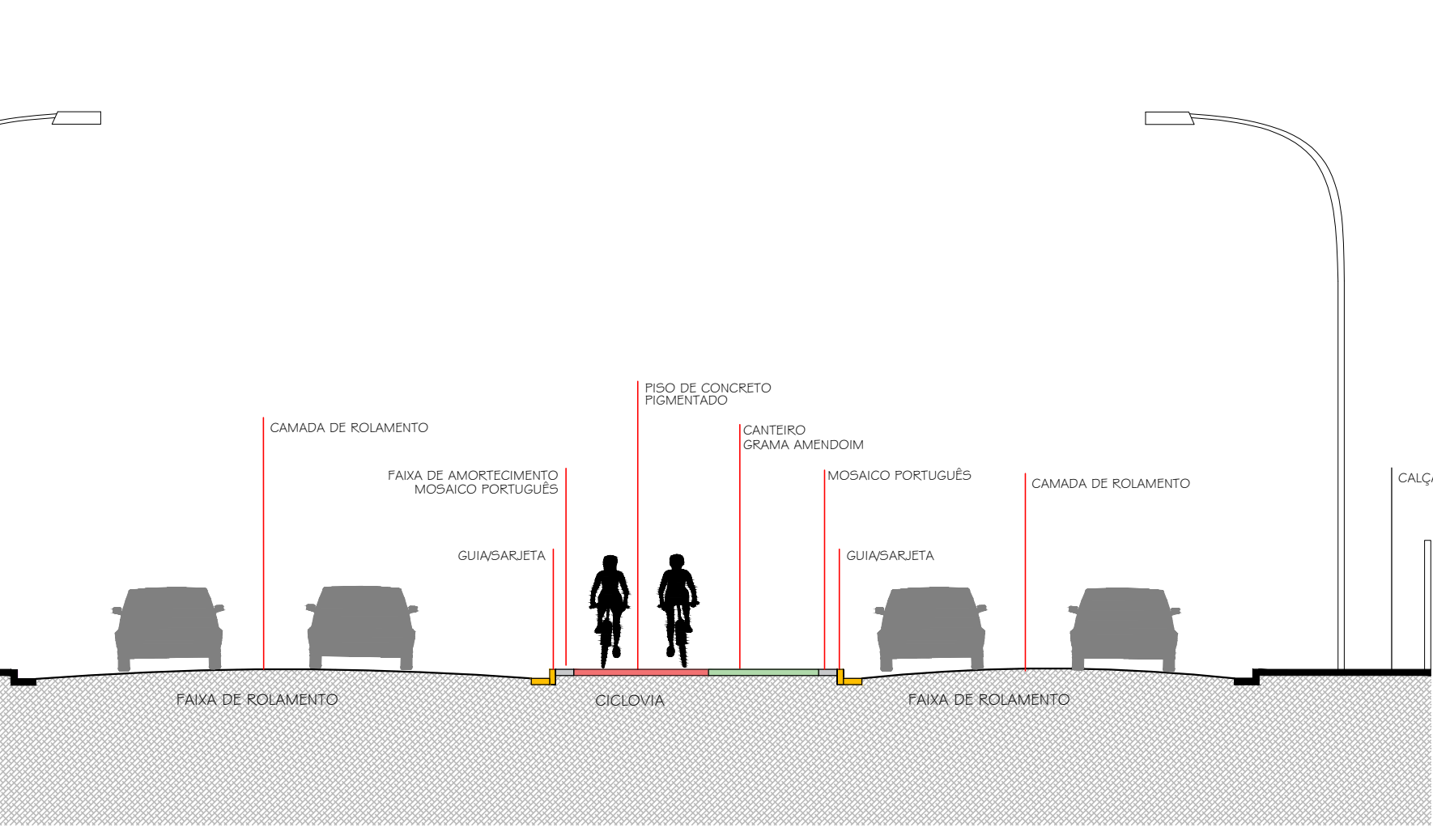
DETALHE
SARIETA
ESCALA 1:50



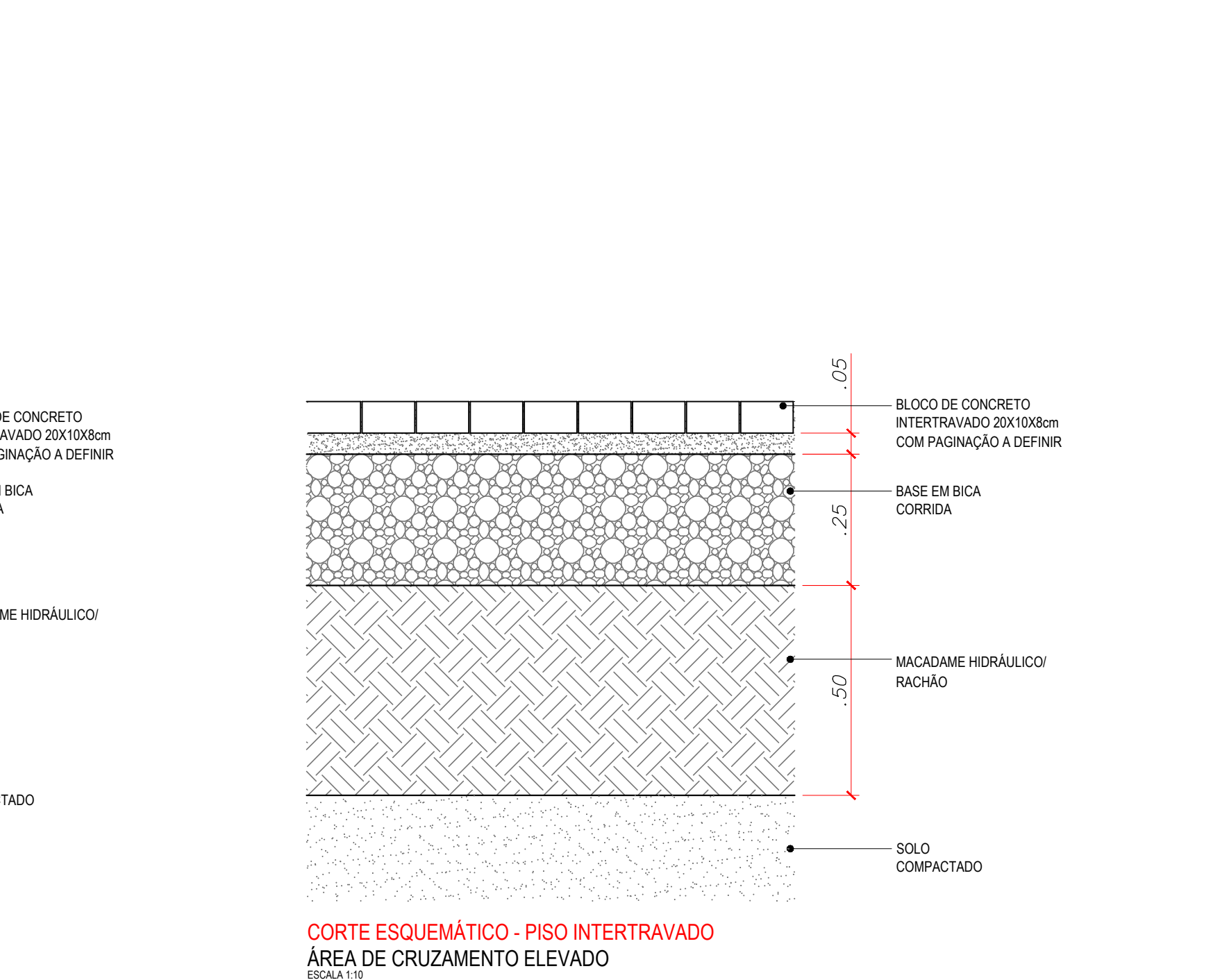
DETALHE
SARIETA
ESCALA 1:50



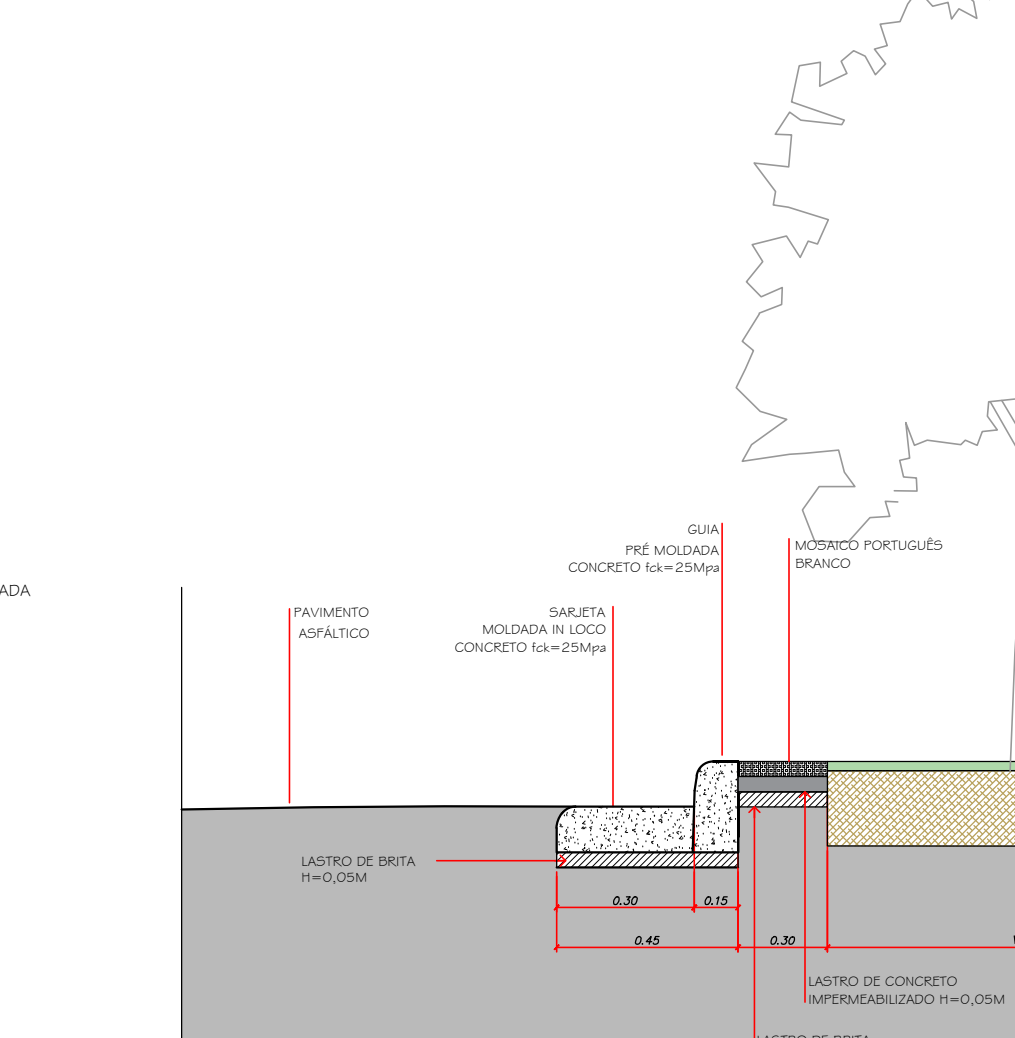
DETALHE
SARIETA
ESCALA 1:50



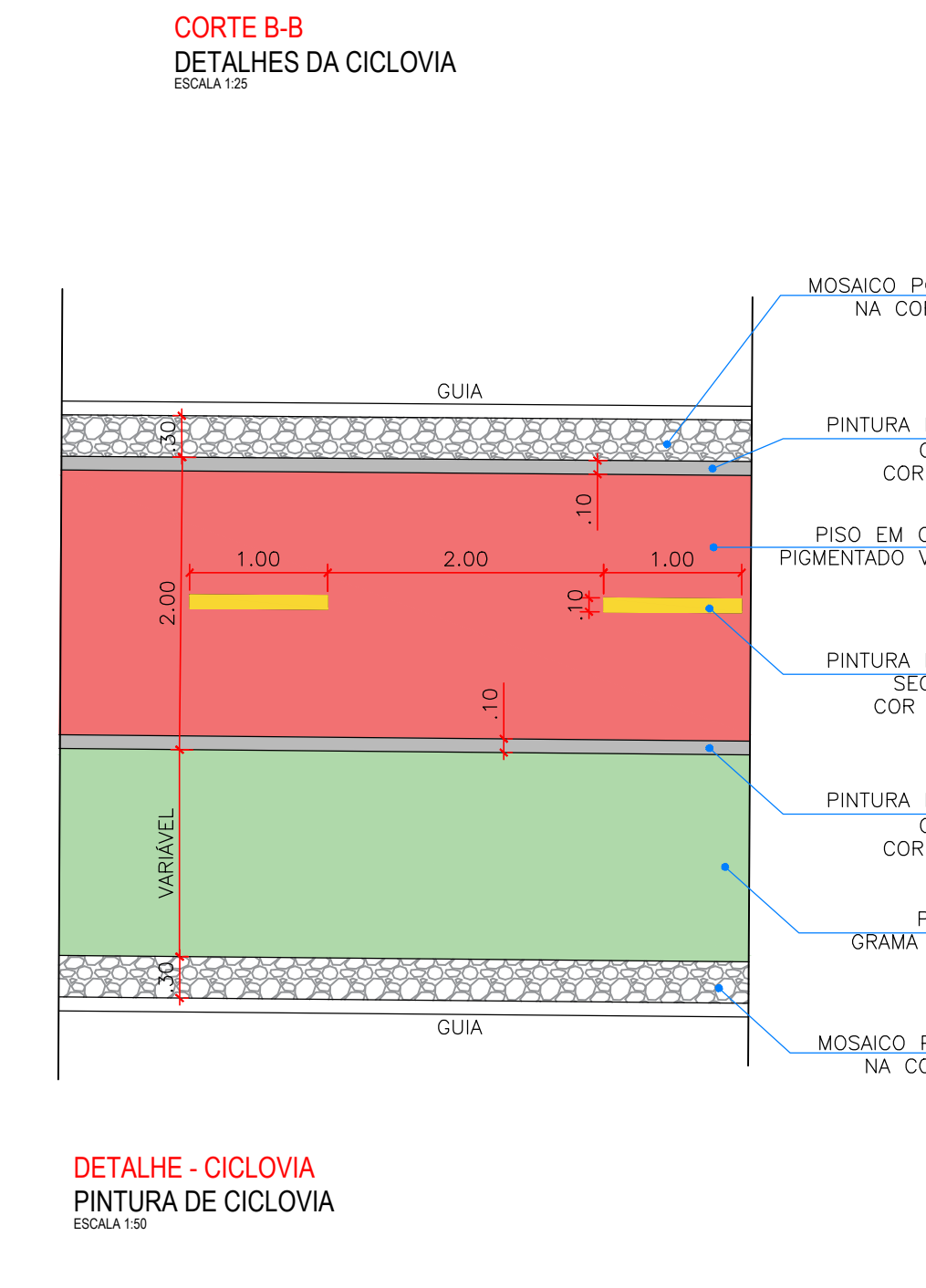
CORTE A-A
PERFIL DA VIA
ESCALA 1:50



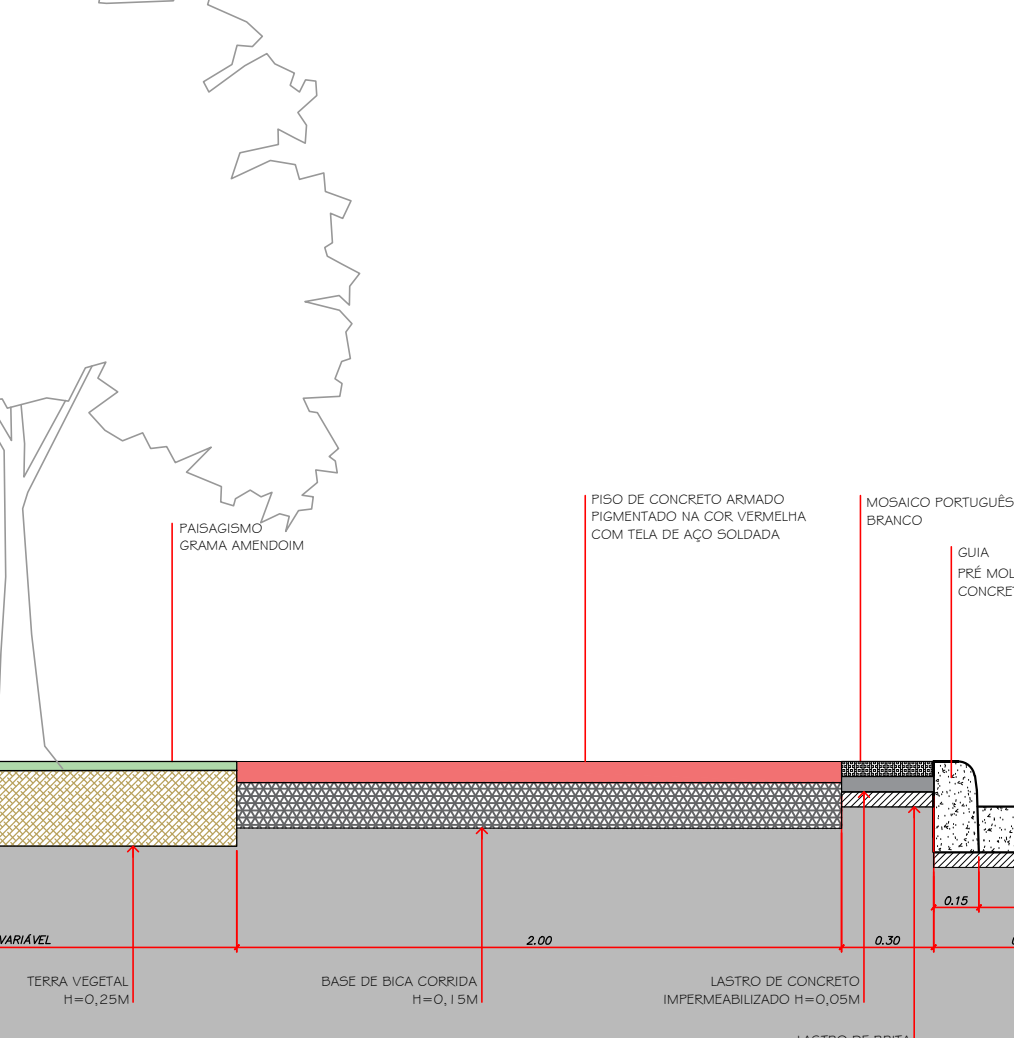
CORTE ESQUEMÁTICO - PISO INTERTRAVADO
ÁREA DE CRUZAMENTO ELEVADO
ESCALA 1:50



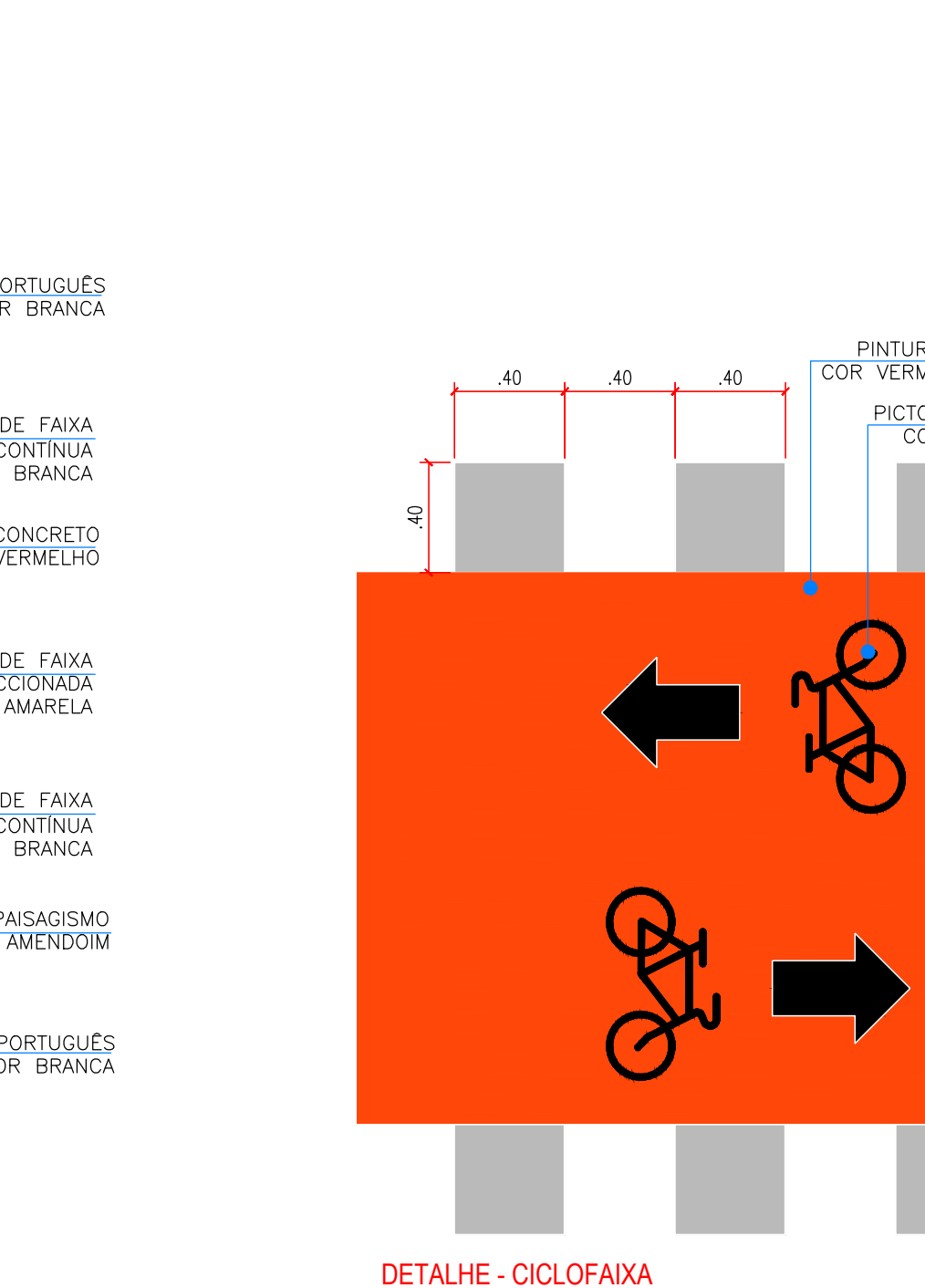
CORTE B-B
DETALHES DA CICLOVIA
ESCALA 1:50



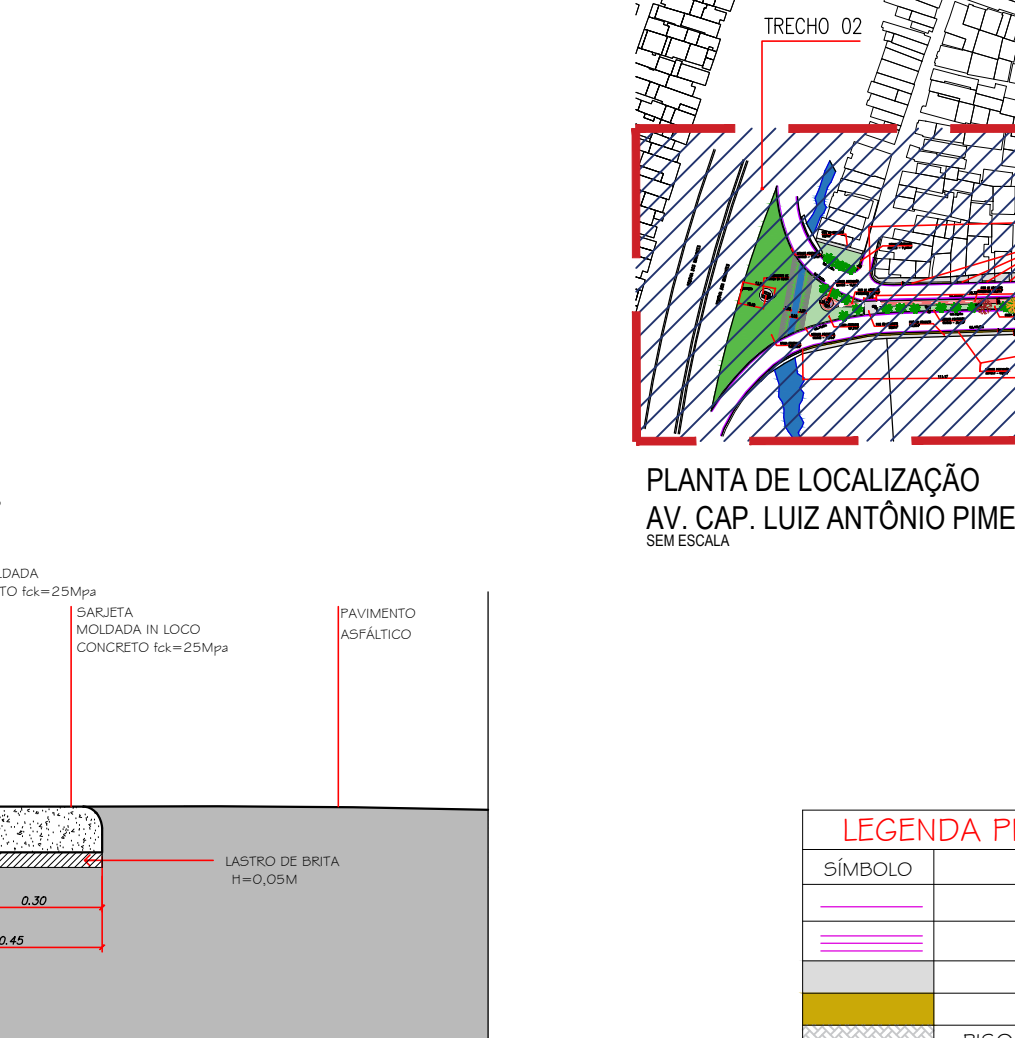
DETALHE - CICLOVIA
PINTURA DE CICLOVIA
ESCALA 1:50



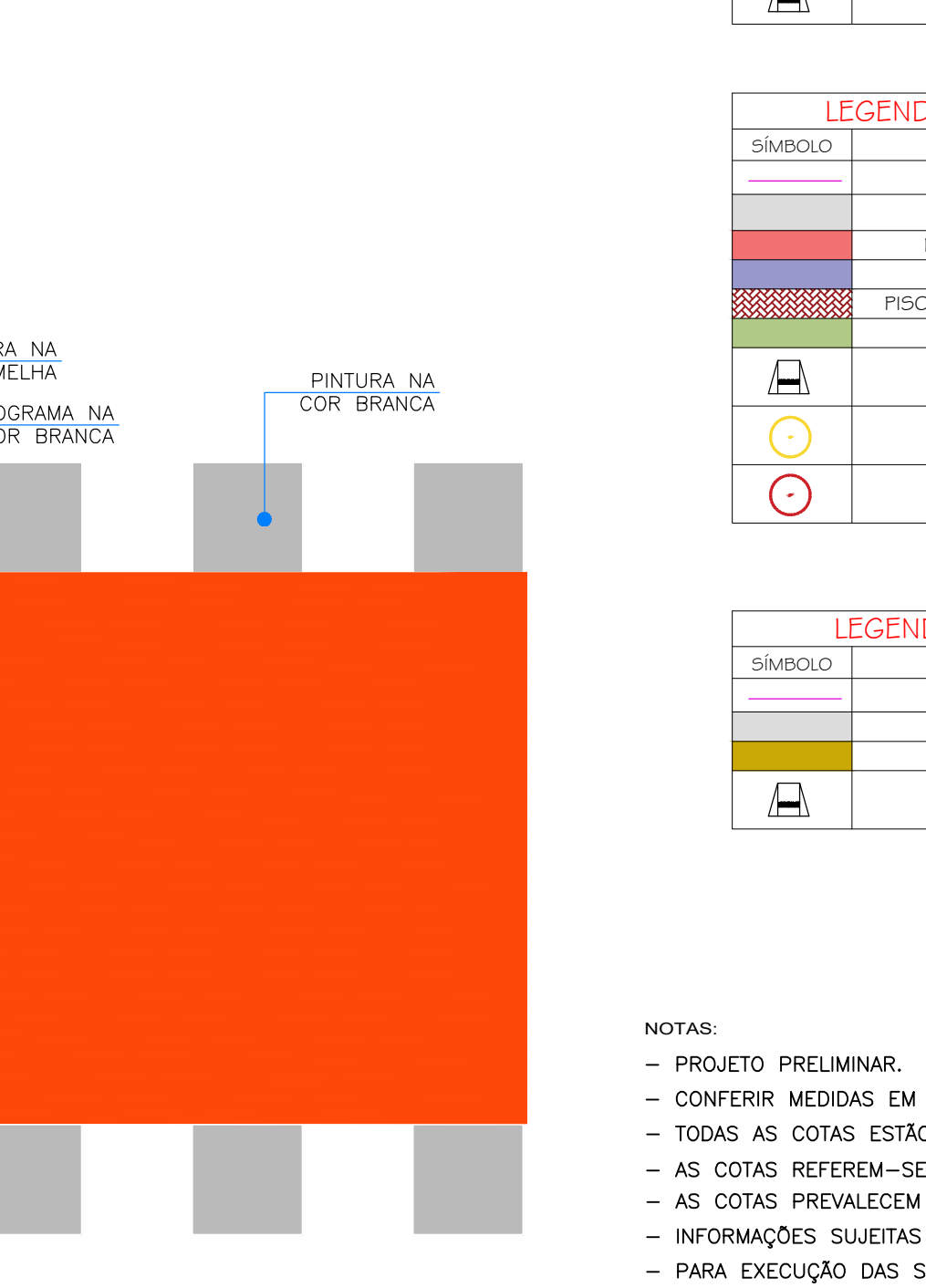
DETALHE - CICLOVIA
PINTURA DE CICLOVIA
ESCALA 1:50



DETALHE - CICLOVIA
PINTURA DE CICLOVIA
ESCALA 1:50



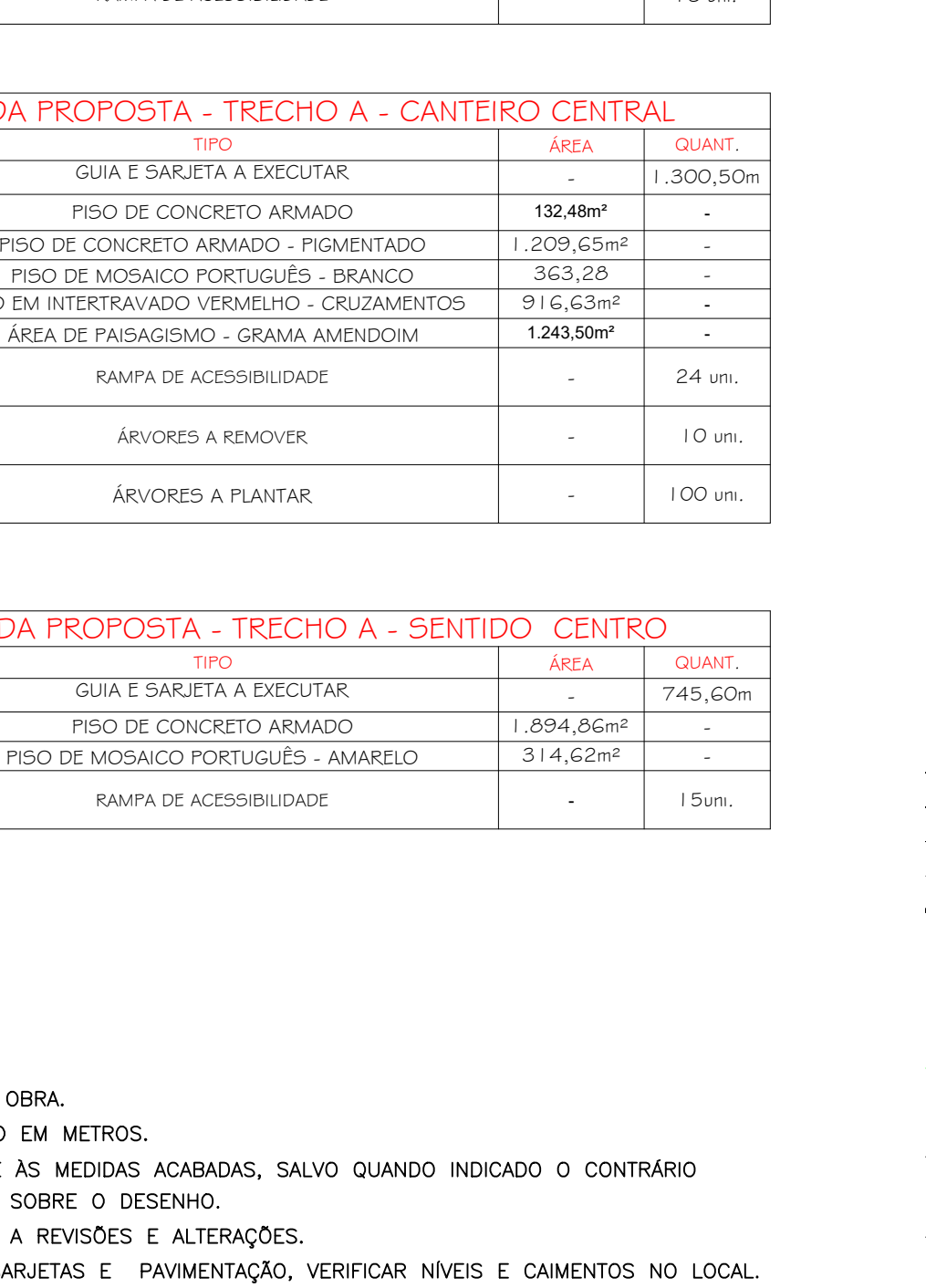
DETALHE - CICLOVIA
PINTURA DE CICLOVIA
ESCALA 1:50



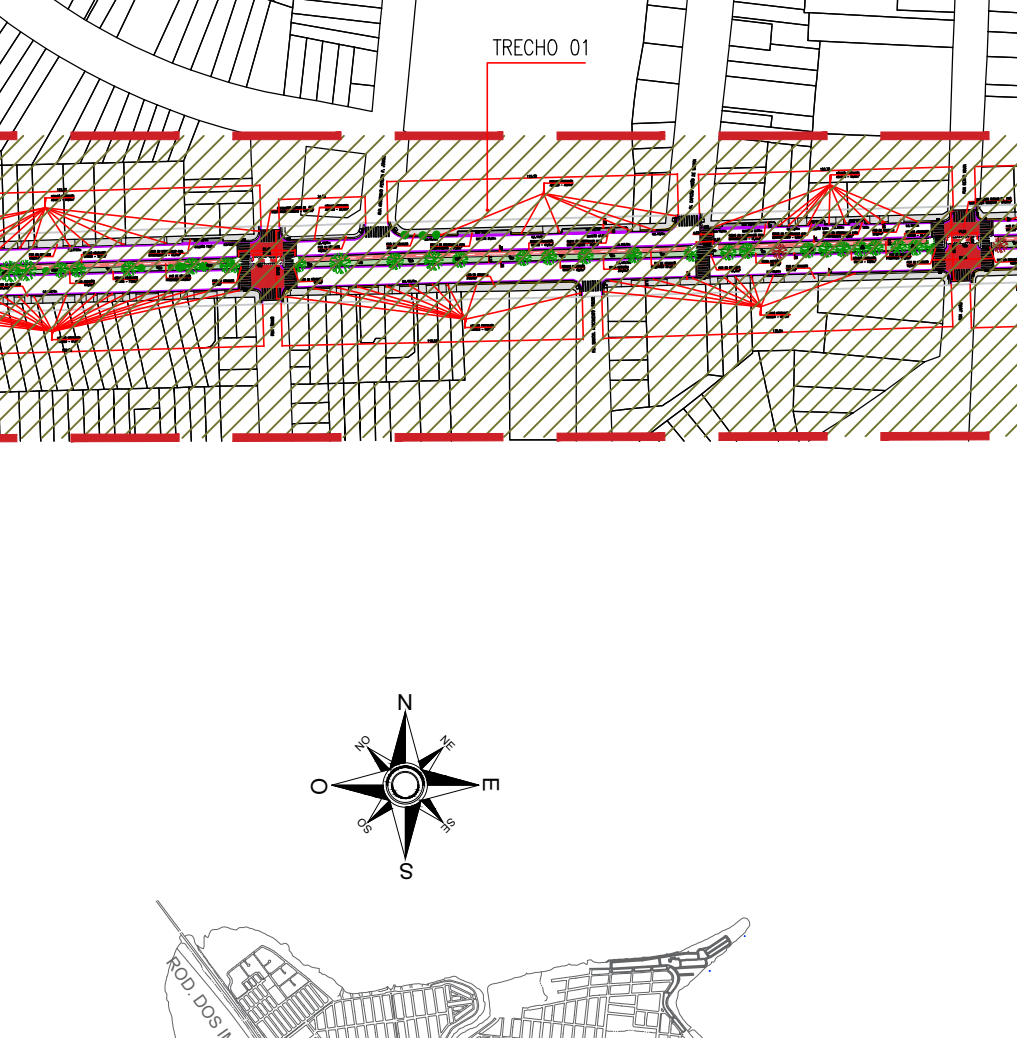
DETALHE - CICLOVIA
PINTURA DE CICLOVIA
ESCALA 1:50



DETALHE - CICLOVIA
PINTURA DE CICLOVIA
ESCALA 1:50



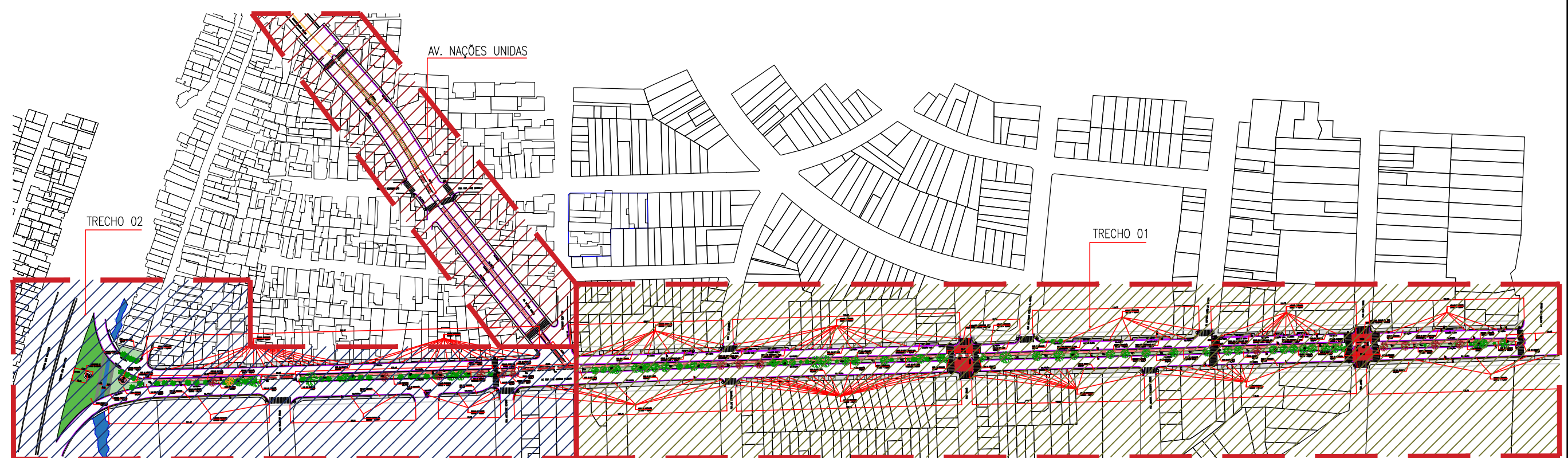
DETALHE - CICLOVIA
PINTURA DE CICLOVIA
ESCALA 1:50



DETALHE - CICLOVIA
PINTURA DE CICLOVIA
ESCALA 1:50



DETALHE - CICLOVIA
PINTURA DE CICLOVIA
ESCALA 1:50



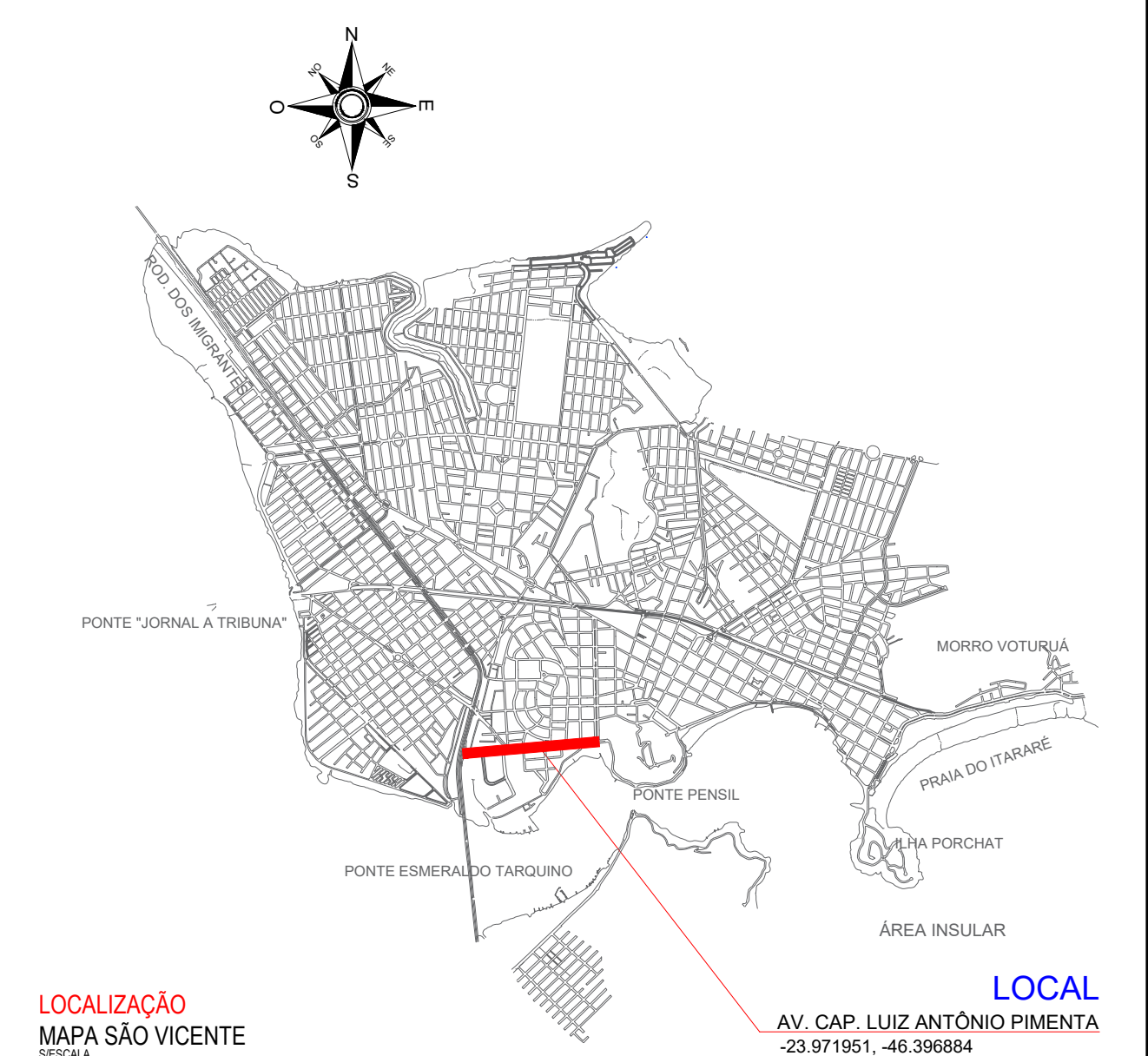
PLANTA DE LOCALIZAÇÃO
AV. CAP. LUIZ ANTÔNIO PIMENTA E AV. NAÇÕES UNIDAS- TRECHO 01, TRECHO 02 E TRECHO 03

LEGENDA PROPOSTA - TRECHO A - SENTIDO ROD. IMIGRANTES			
SÍMBOLO	TIPO	ÁREA	QUANT.
	GUIA E SARIETA A DECUTIR	-	704,40m
	SARIETA A DECUTIR	-	164,20m
	PISO DE CONCRETO ARMADO	1.391,54m²	-
	PISO DE MOSAICO PORTUGUÊS - AMARELO	1.851,33m²	-
	PISO EM INTERTRAVADO NATURAL - ESTACIONAMENTO	225,10m²	-
	RAMPA DE ACESSIBILIDADE	-	16 ut.

LEGENDA PROPOSTA - TRECHO A - CANTO CENTRAL			
SÍMBOLO	TIPO	ÁREA	QUANT.
	GUIA E SARIETA A DECUTIR	-	1.300,50m
	PISO DE CONCRETO ARMADO	132,48m²	-
	PISO DE CONCRETO ARMADO - PIGMENTADO	1.209,65m²	-
	PISO DE MOSAICO PORTUGUÊS - BRANCO	363,25m²	-
	PISO EM INTERTRAVADO VERMELHO - CRUZAMENTOS	916,63m²	-
	ÁREA DE PAISAGISMO - GRAMA AMENDOIM	1.243,90m²	-
	RAMPA DE ACESSIBILIDADE	-	24 ut.
	ÁRVORES A REMOVER	-	10 ut.
	ÁRVORES A PLANTAR	-	100 ut.

LEGENDA PROPOSTA - TRECHO A - SENTIDO CENTRO			
SÍMBOLO	TIPO	ÁREA	QUANT.
	GUIA E SARIETA A DECUTIR	-	745,60m
	PISO DE CONCRETO ARMADO	1.854,86m²	-
	PISO DE MOSAICO PORTUGUÊS - AMARELO	3.146,22m²	-
	RAMPA DE ACESSIBILIDADE	-	15 ut.

NOTAS:
- PROJETO PRELIMINAR.
- CONTERIR MEDIDAS EM OBRA.
- TODAS AS COTAS ESTÃO EM METROS.
- AS COTAS REFEREM-SE AS MEDIDAS ACABADAS, SALVO QUANDO INDICADO O CONTRÁRIO
- AS COTAS PREVALECEM SOBRE O DESENHO.
- INFORMAÇÕES SUJEITAS A REVISÕES E ALTERAÇÕES.
- PARA EXECUÇÃO DAS SARIETAS E PAVIMENTAÇÃO, VERIFICAR NÍVEIS E CIMENTOS NO LOCAL.
- AS ÁRVORES A SEREM REMOVIDAS DEVERÃO SER AVALIADAS DE ACORDO COM A NECESSIDADE "IN LOCO"
- ESTA PREVISÃO O TOTAL DE 10 MUDAS PARA COMPENSAÇÃO DE CADA ÁRVORE REMOVIDA, CUJO NÃO NECESSARIAMENTE DEVERÃO SER PLANTADAS NA ÁREA DO PROJETO.
- TODAS AS BOCAS DE LOBO E BOCA DE LEÃO DEVERÃO SER REFORMADAS E LIMPAS.



LOCALIZAÇÃO			
03	REVISÃO GERAL	DEZ 25	SESP
01	EMIÇÃO INICIAL	AGO 25	SESP
Nº	MODIFICAÇÃO	DATA	DESENHO

PREFEITURA MUNICIPAL DE SÃO VICENTE			
REURBANIZAÇÃO DA AV. CAPITÃO LUIZ ANTÔNIO PIMENTA			
LOCAL: AV. CAP. LUIZ ANTÔNIO PIMENTA - TRECHO 01			
ENTRE A AV. CAP. MOR AGUIAR E AV. NAÇÕES UNIDAS			
RESPONSÁVEL TÉCNICO:	ASSINATURA:	DATA:	Nº PROJETO:
		DEZEMBRO/2025	120-25
		DESENHO:	INDICADA