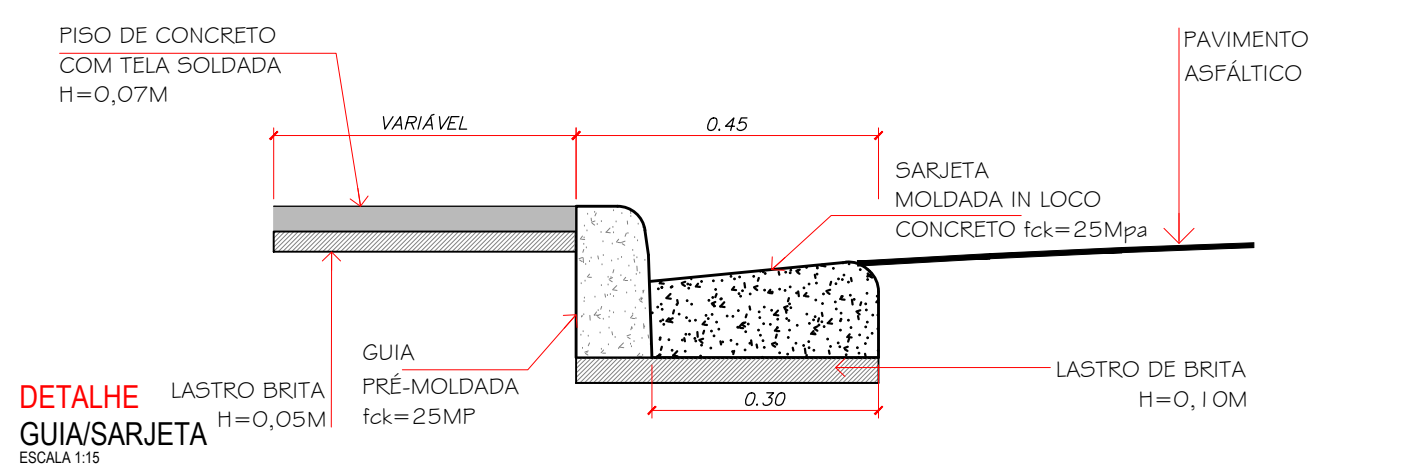
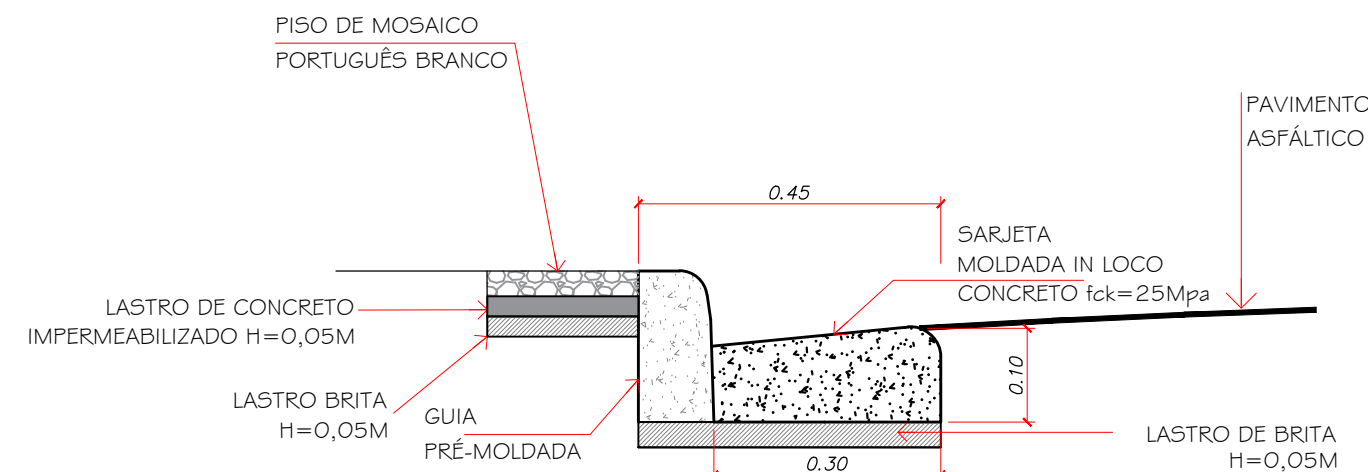


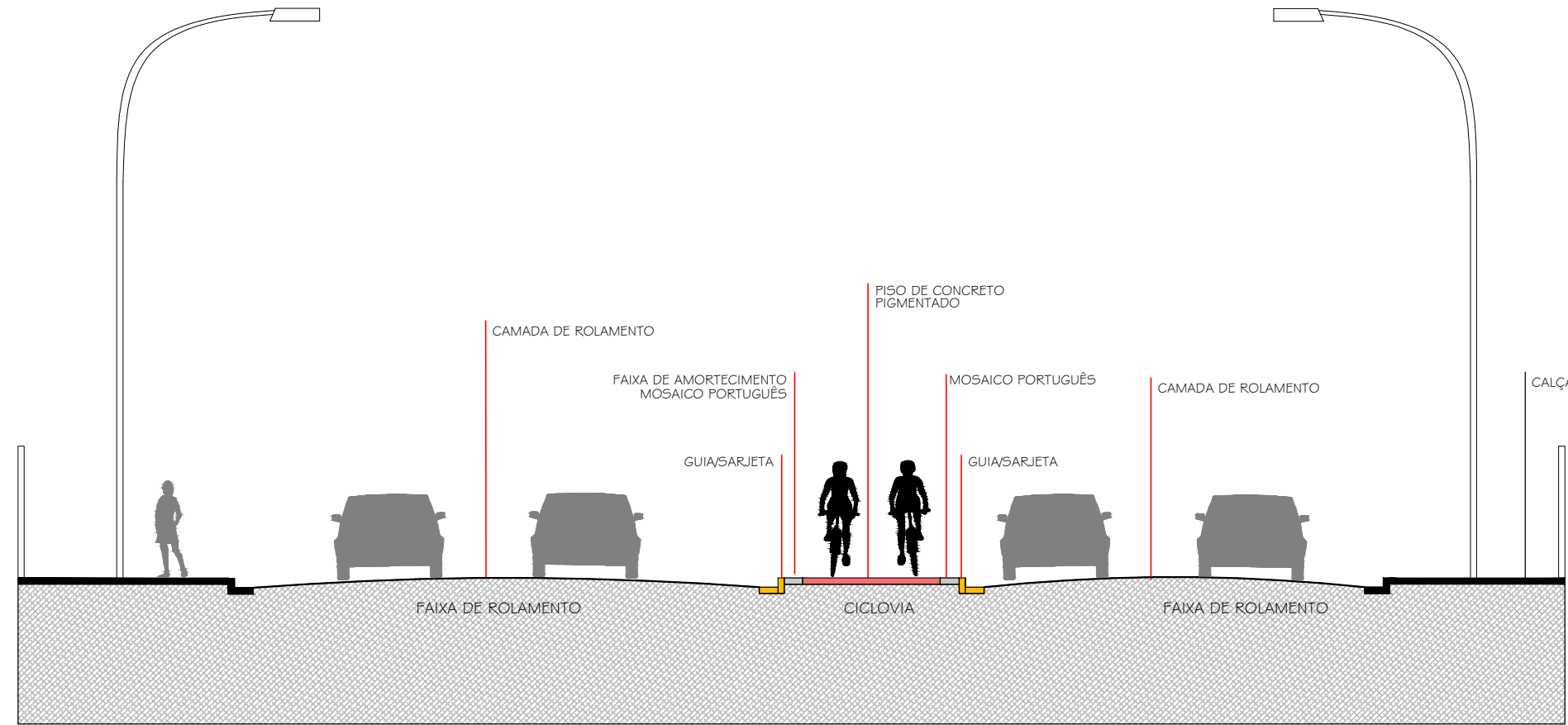
PLANTA PROPOSTA
AV. NAÇÕES UNIDAS - TRECHO 03 (AV. CAP. LUIZ PIMENTA E VIADUTO MÁRIO COVAS)
ESCALA 1:500



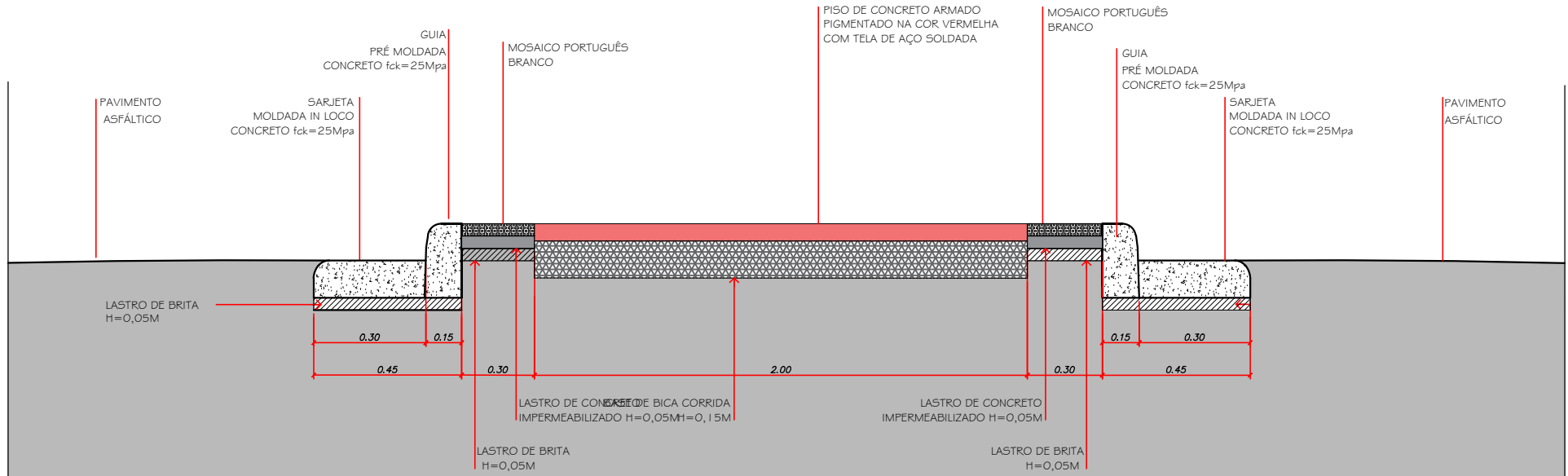
DETALHE
GUIA/SARJETA
ESCALA 1:50



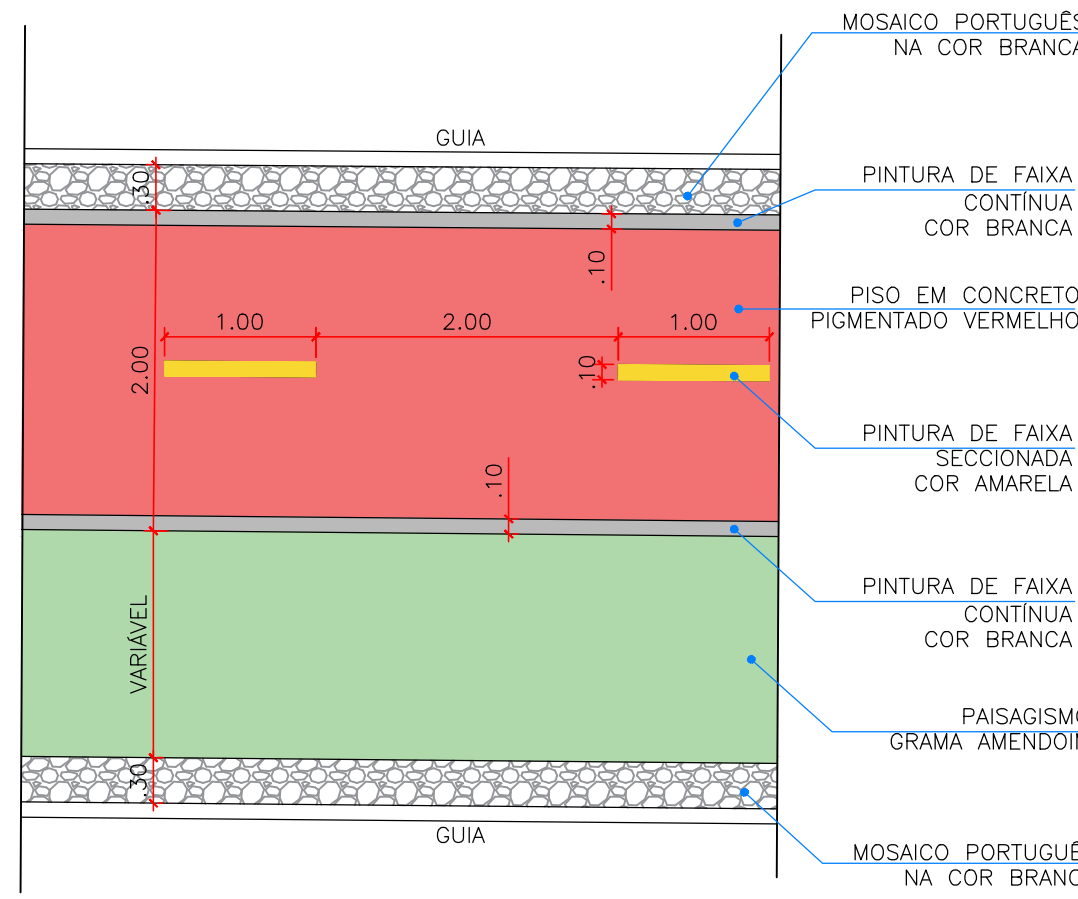
DETALHE
GUIA/SARJETA - CICLOVIA
ESCALA 1:50



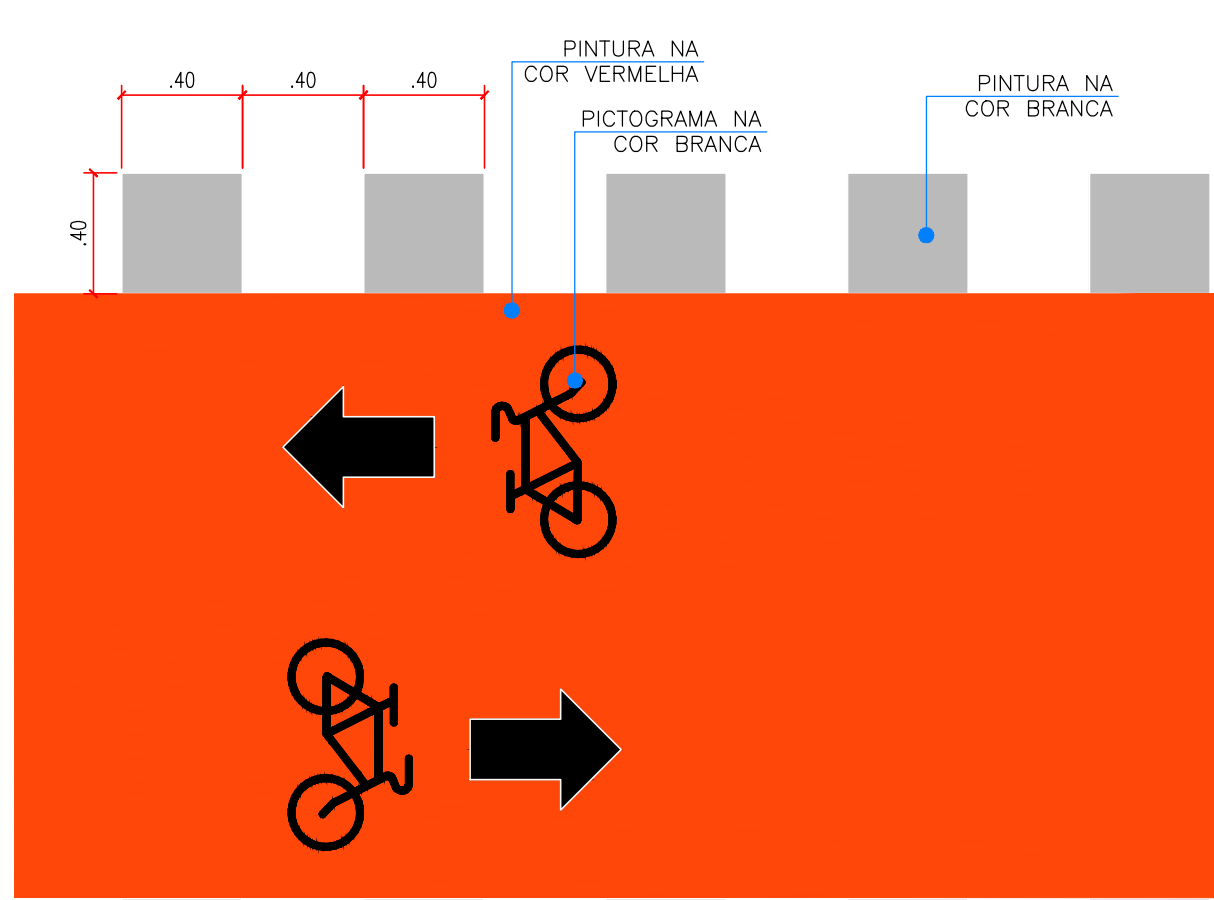
CORTE A-A
PERFIL DA VIA
ESCALA 1:100



CORTE B-B
DETALHES DA CICLOVIA
ESCALA 1:20

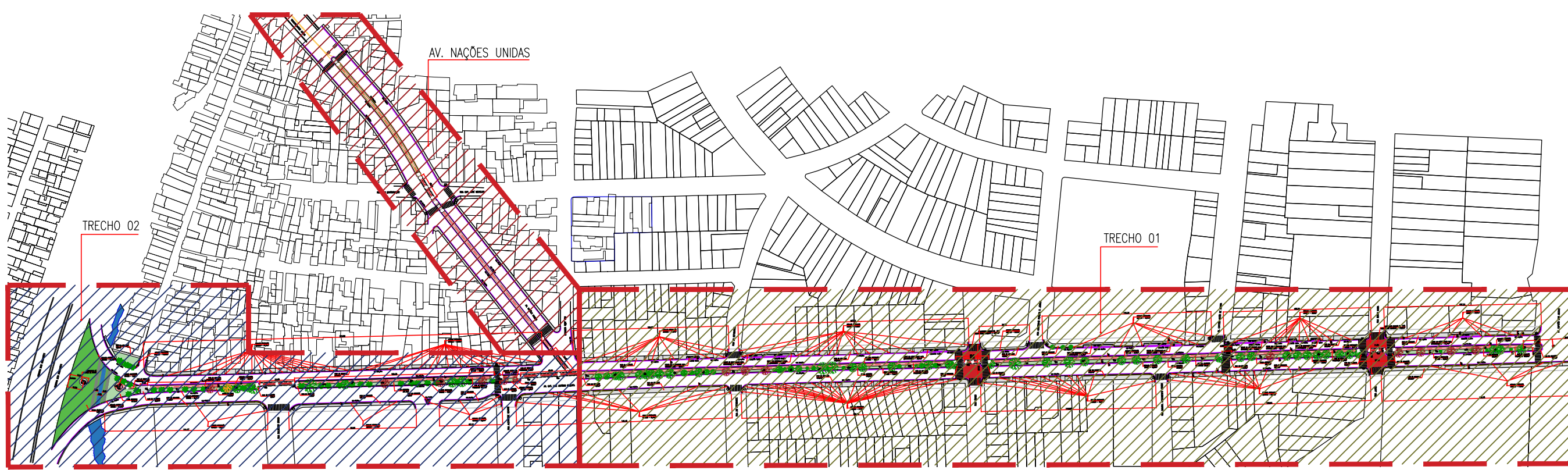


DETALHE - CICLOVIA
PINTURA DE CICLOVIA
ESCALA 1:50



DETALHE - CICLOVIA
PINTURA DE CICLOVIA - TRAVESSIAS
ESCALA 1:20

- NOTAS:
- PROJETO PRELIMINAR.
 - CONFERIR MEDIDAS EM OBRA.
 - TODAS AS COTAS ESTÃO EM METROS.
 - AS COTAS REFEREM-SE ÀS MEDIDAS ACABADAS, SALVO QUANDO INDICADO O CONTRÁRIO.
 - AS COTAS PREVALECEM SOBRE O DESENHO.
 - INFORMAÇÕES SUJEITAS A REVISÕES E ALTERAÇÕES.
 - PARA EXECUÇÃO DAS SARJETAS E PAVIMENTAÇÃO, VERIFICAR NÍVEIS E CAIMENTOS NO LOCAL.
 - AS ÁRVORES A SEREM REMOVIDAS DEVERÃO SER AVALIADAS DE ACORDO COM A NECESSIDADE "IN LOCO".
 - ESTÁ PREVISTO O TOTAL DE 10 MUDAS PARA COMPENSAÇÃO DE CADA ÁRVORE REMOVIDA, CUJO NÃO NECESSARIAMENTE DEVERÃO SER PLANTADAS NA ÁREA DO PROJETO.
 - TODAS AS BOCAS DE LOBO E BOCA DE LEÃO DEVERÃO SER REFORMADAS E LIMPAS.



PLANTA DE LOCALIZAÇÃO
AV. CAP. LUIZ ANTÔNIO PIMENTA E AV. NAÇÕES UNIDAS- TRECHO 01, TRECHO 02 E TRECHO 03
ESCALA 1:500

LEGENDA PROPOSTA - TRECHO A - SENTIDO VIADUTO			
SÍMBOLO	TIPO	ÁREA	QUANT.
	GUIA E SARJETA A EXECUTAR	-	286,95m
	PISO DE CONCRETO ARMADO	434,13m²	-
	RAMPA DE ACESSIBILIDADE	-	4 uni.

LEGENDA PROPOSTA - TRECHO C - CANTEIRO CENTRAL			
SÍMBOLO	TIPO	ÁREA	QUANT.
	GUIA E SARJETA A EXECUTAR	-	468,30m
	PISO DE CONCRETO ARMADO	32,56m²	-
	PISO DE CONCRETO ARMADO - PIGMENTADO	414,30m²	-
	PISO DE MOSAICO PORTUGUÊS - BRANCO	129,84m²	-
	RAMPA DE ACESSIBILIDADE	-	4 uni.

LEGENDA PROPOSTA - TRECHO C - SENTIDO LUIZ PIMENTA			
SÍMBOLO	TIPO	ÁREA	QUANT.
	GUIA E SARJETA A EXECUTAR	-	267,05m
	PISO DE CONCRETO ARMADO	379,40m²	-
	RAMPA DE ACESSIBILIDADE	-	4uni.



LOCALIZAÇÃO			
MAPA SÃO VICENTE			
03	REVISÃO GERAL	DEZ.25	SESP
01	EMIÇÃO INICIAL	AGO.25	SESP
No	MODIFICAÇÃO	DATA	DESENHO

		PREFEITURA MUNICIPAL DE SÃO VICENTE	
OBRA: REURBANIZAÇÃO DA AV. CAPITÃO LUIZ ANTÔNIO PIMENTA		FOLHA	
LOCAL: AV. NAÇÕES UNIDAS - TRECHO 03 ENTRE A AV. CAP. L. PIMENTA E VIADUTO MÁRIO COVAS		BARRO: JAPÃO / PARQUE BITARÚ	3/3
RESPONSÁVEL TÉCNICO:		DATA: DEZEMBRO/2025	Nº PROJETO: 120-25
ASSINATURA:		DESENHO: SESP	ESCALA: INDICADA