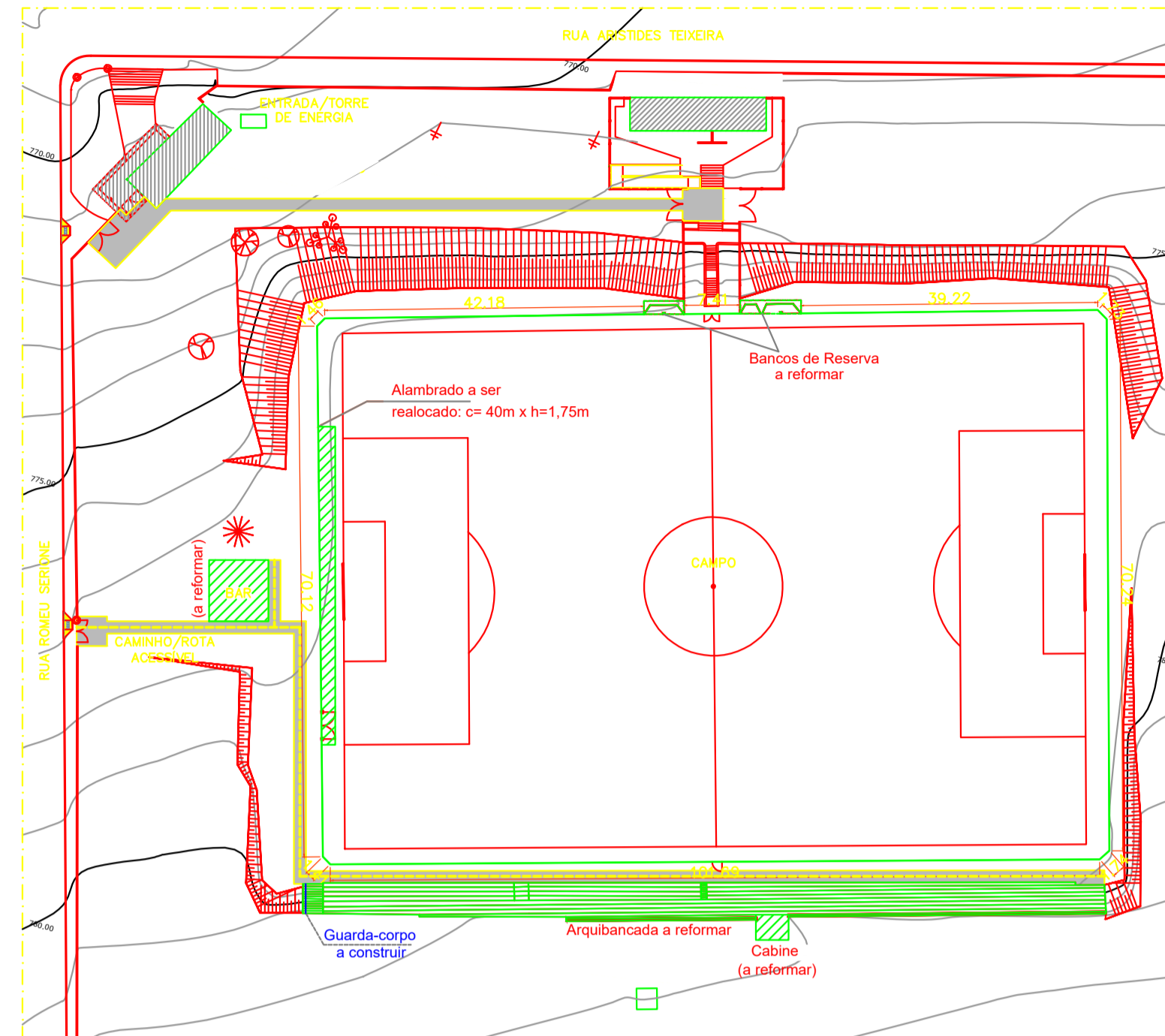
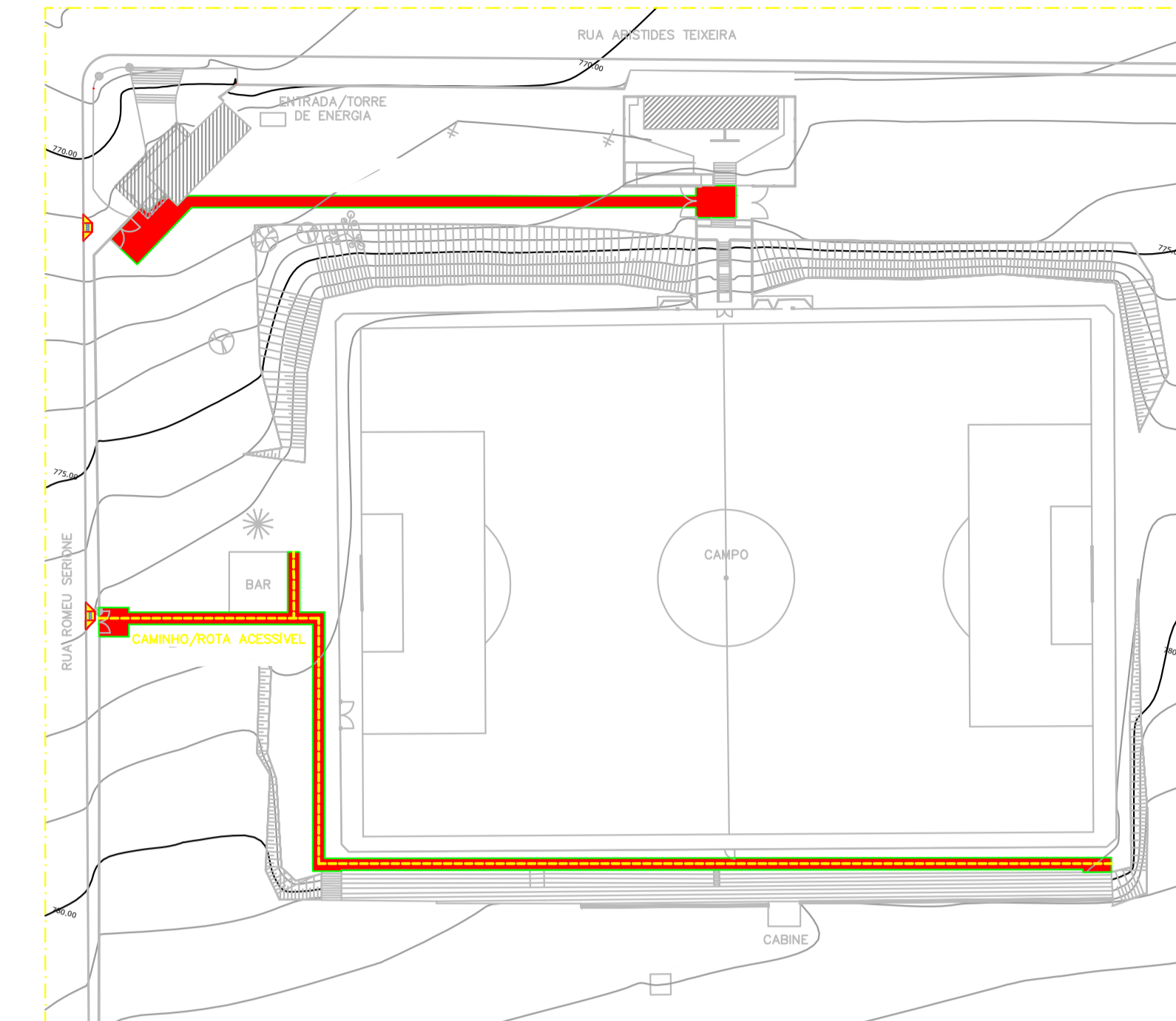


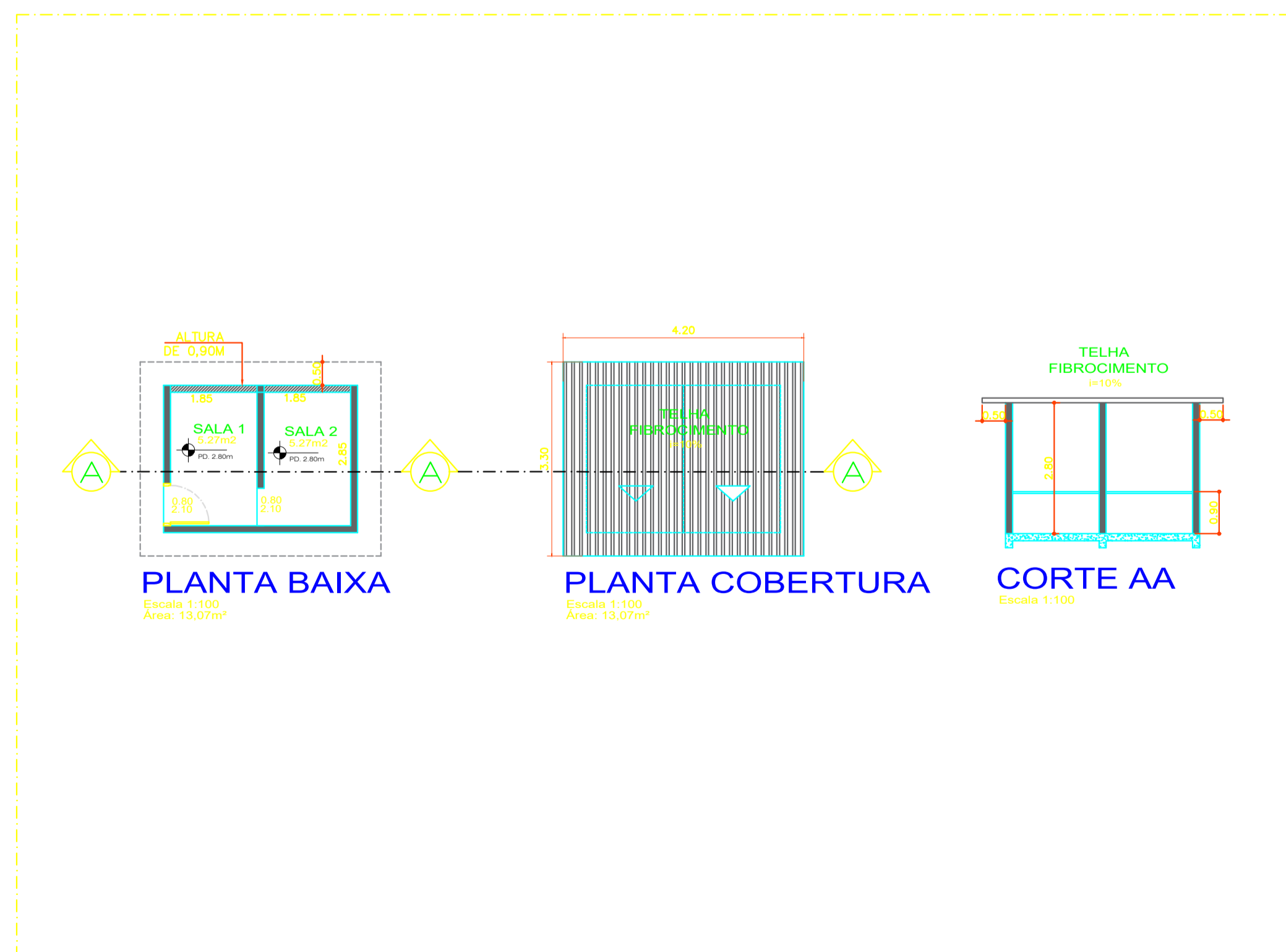
MAPA GERAL - LOCALIZAÇÃO DO ESTÁDIO MUNICIPAL
SEM ESCALA



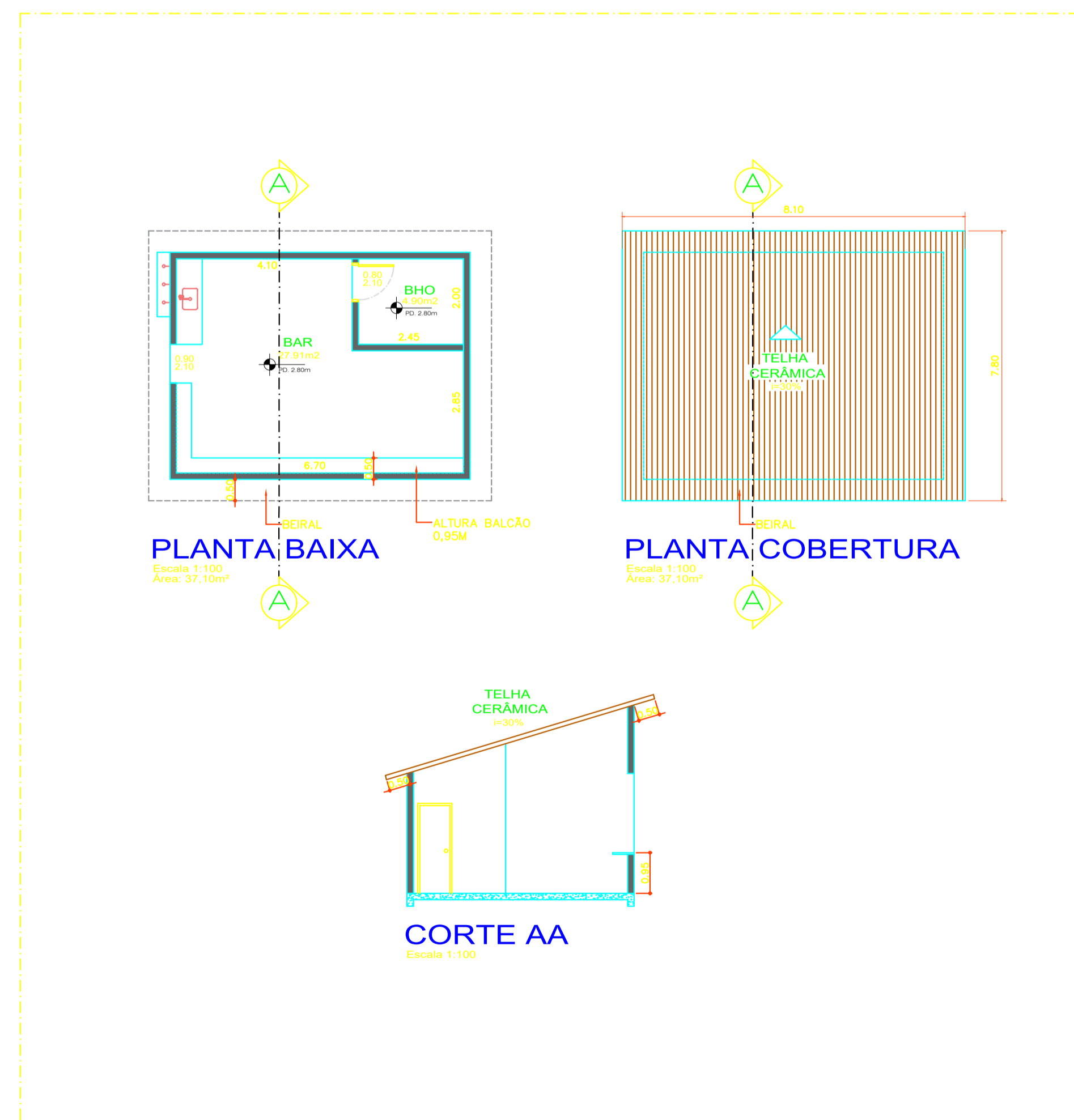
IMPLANTAÇÃO GERAL E INDICAÇÃO DA TROCA/NOVO ALAMBRADO
ESC. 1:750



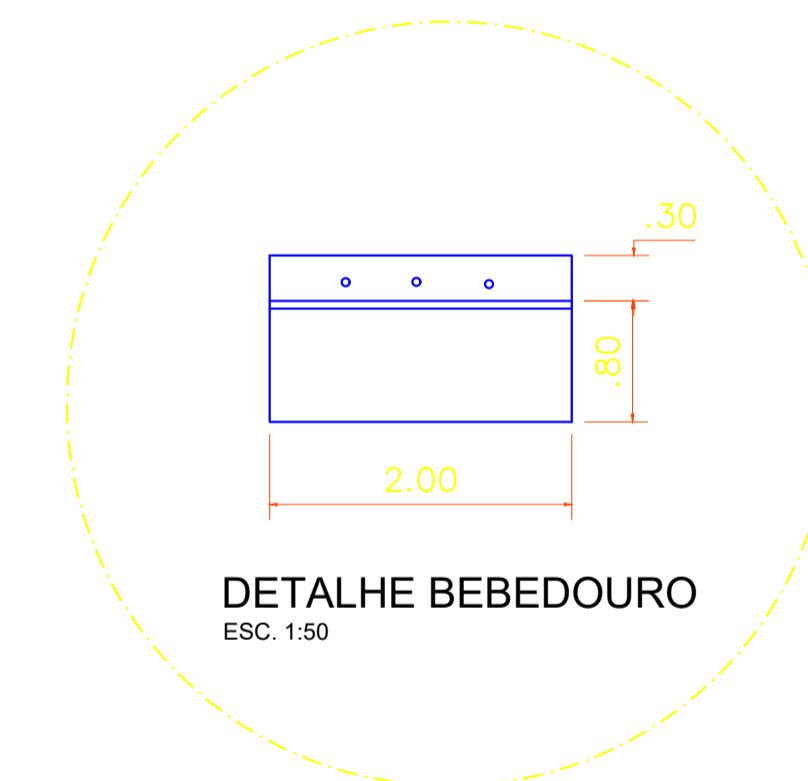
IMPLANTAÇÃO GERAL E INDICAÇÃO DO CAMINHO/ROTA ACESSÍVEL
ESC. 1:750



PLANTA BAIXA SITUAÇÃO ATUAL CABINE - 13,07m²
ESC. 1:100



PLANTA BAIXA SITUAÇÃO DO BAR - 37,10m²
ESC. 1:100



DETALHE BEBEDOURO
ESC. 1:50

REV.	DESCRIÇÃO	DATA	APROV.
<p>Prefeitura Municipal de Torrinha ESTADO DE SÃO PAULO RUA JOSÉ ANTUNES, 900 - CEP 17360-000 - TORRINH/SP CNPJ - 46.364.220/0001-03</p>			<p>PROJ.ARQUITETÔNICO FOLHA 01</p>
<p>OBJETO: REFORMA DO ESTÁDIO MUNICIPAL DR. FERNANDO COSTA</p> <p>PROPOSTA SICONV nº: 120496</p> <p>LOCAL: RUA ARISTIDES TEIXEIRA ESQUINA COM RUA ROMEU SERIONE, VILA FIORINI, TORRINH/SP CEP 17360-000</p> <p>ASSUNTO PRANCHA: IMPLANTAÇÃO GERAL E PLANTA BAIXA DA SITUAÇÃO ATUAL DO BAR E DA CABINE</p>			
<p>RODOLFO BUZATO PREFEITO MUNICIPAL</p>		<p>MARCO AURELIO F. VALDO RESPONSÁVEL TÉCNICO ENGENHEIRO CIVIL CREA 907/10632-5/SP</p>	
<p>DATA BASE: 18/03/2026</p>		<p>ART 2620261095409</p>	
<p>ESCALA INDICADA</p>			