

CONFIGURAÇÃO ORIGINAL DA ÁREA
ESCALA 1:1000

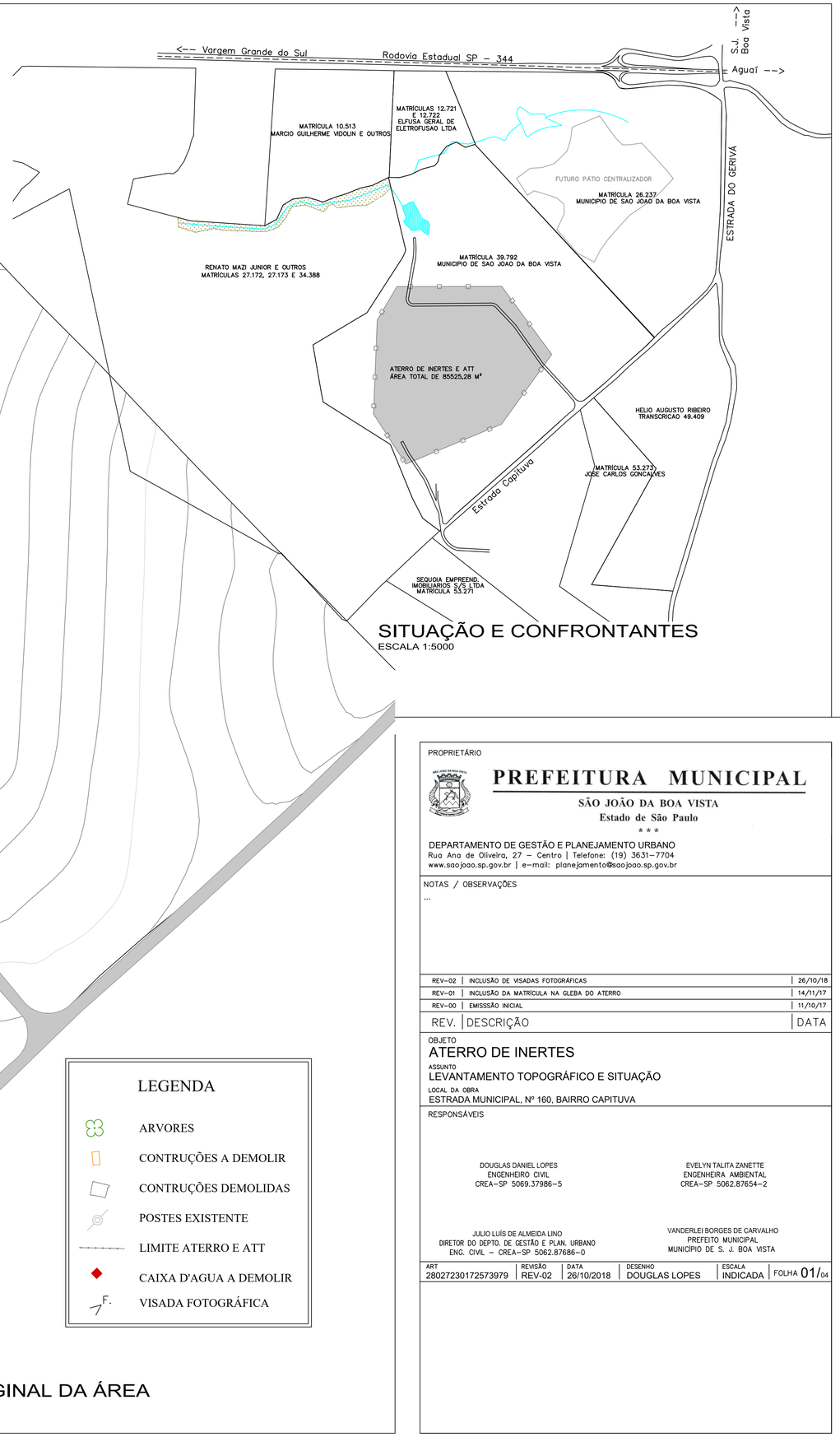

SITUAÇÃO E CONFRONTANTES
ESCALA 1:5000

LEGENDA

- ARVORES
- CONTRUÇÕES A DEMOLIR
- CONTRUÇÕES DEMOLIDAS
- POSTES EXISTENTE
- LIMITE ATERRO E ATT
- CAIXA D'AGUA A DEMOLIR
- F. VISADA FOTOGRÁFICA

PROPRIETÁRIO

PREFEITURA MUNICIPAL
SÃO JOÃO DA BOA VISTA
Estado de São Paulo
* * *

DEPARTAMENTO DE GESTÃO E PLANEJAMENTO URBANO
Rua Ana de Oliveira, 27 – Centro | Telefone: (19) 3631-7704
www.saojoao.sp.gov.br | e-mail: planejamento@saojoao.sp.gov.br

NOTAS / OBSERVAÇÕES
...

REV.	DESCRIÇÃO	DATA
REV-02	INCLUSÃO DE VISADAS FOTOGRÁFICAS	26/10/18
REV-01	INCLUSÃO DA MATRÍCULA NA GLEBA DO ATERRO	14/11/17
REV-00	EMISSSÃO INICIAL	11/10/17

OBJETO
ATERRO DE INERTES

ASSUNTO
LEVANTAMENTO TOPOGRÁFICO E SITUAÇÃO

LOCAL DA OBRA
ESTRADA MUNICIPAL, Nº 160, BAIRRO CAPITUVA

RESPONSÁVEIS

DOUGLAS DANIEL LOPES
ENGENHEIRO CIVIL
CREA-SP 5069.37986-5

EVELYN TALITA ZANETTE
ENGENHEIRA AMBIENTAL
CREA-SP 5062.87654-2

JULIO LUÍS DE ALMEIDA LINO
DIRETOR DO DEPTO. DE GESTÃO E PLAN. URBANO
ENG. CIVIL – CREA-SP 5062.87686-0

VANDERLEI BORGES DE CARVALHO
PREFEITO MUNICIPAL
MUNICÍPIO DE S. J. BOA VISTA

ART	REVISÃO	DATA	DESENHO	ESCALA	FOLHA
28027230172573979	REV-02	26/10/2018	DOUGLAS LOPES	INDICADA	01/04

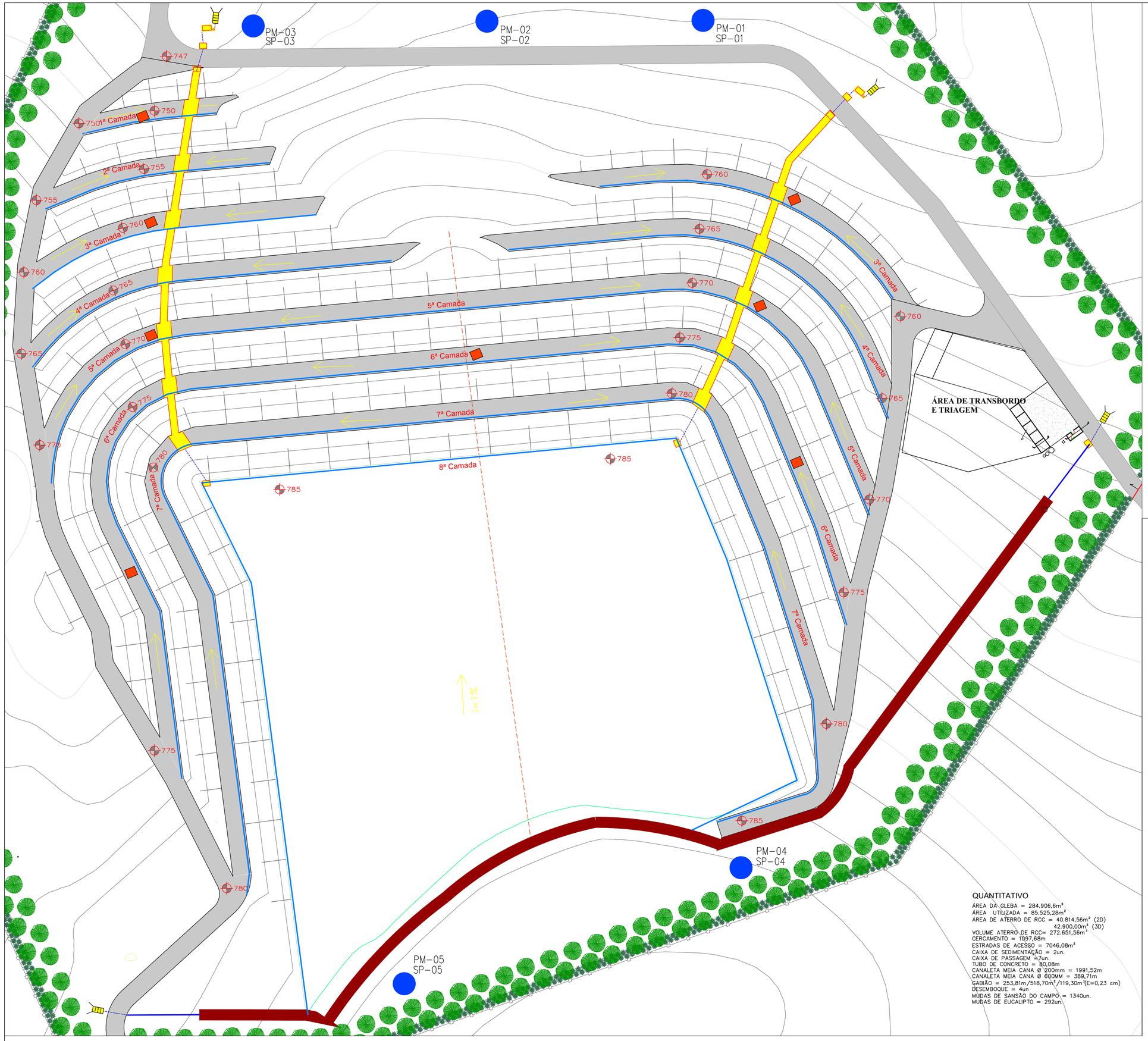

LEGENDA

- CERCA
- CORTINA VEGETAL
- PM — POÇO DE MONITORAMENTO DAS ÁGUAS SUBTERRÂNEAS E ENSAIO DE PERMEABILIDADE
- CAIXA DE DISSIPAÇÃO
- TUBO DE CONCRETO
- PASSAGEM PELA BERMA EM GABIÃO
- DESCIDA DE ÁGUA EM GABIÃO
- CAIXA DE SEDIMENTAÇÃO
- DESEMBOQUE DE ÁGUAS PLUVIAIS
- SENTIDO DO ESCOAMENTO
- LIMITE DE ÁREA DE CONTRIBUIÇÃO
- CANALETA MEIA CANA Ø 200mm
- CANALETA MEIA CANA Ø 600mm
- SEGMENTO DE TERRAÇO
- MARCO SUPERFICIAL

QUANTITATIVO

ÁREA DA GLEBA = 284.906,6m²
ÁREA UTILIZADA = 85.525,28m²
ÁREA DE ATERRO DE RCC = 40.814,56m² (2D)
42.900,00m³ (3D)
VOLUME ATERRO DE RCC= 272.651,56m³
CERCAMENTO = 1097,68m
ESTRADAS DE ACESSO = 7046,08m²
CAIXA DE SEDIMENTAÇÃO = 2un.
CAIXA DE PASSAGEM =7un.
TUBO DE CONCRETO = 80,08m
CANALETA MEIA CANA Ø 200mm = 1991,52m
CANALETA MEIA CANA Ø 600MM = 389,71m
GABIÃO = 253,81m/518,70m²/119,30m³(E=0,23 cm)
DESEMBOQUE = 4un
MUDAS DE SANSÃO DO CAMPO = 1340un.
MUDAS DE EUCALIPTO = 292un.

PROPRIETÁRIO

PREFEITURA MUNICIPAL
SÃO JOÃO DA BOA VISTA
Estado de São Paulo
* * *

DEPARTAMENTO DE GESTÃO E PLANEJAMENTO URBANO
Rua Ana de Oliveira, 27 – Centro | Telefone: (19) 3631-7704
www.saojoao.sp.gov.br | e-mail: planejamento@saojoao.sp.gov.br

REV.	DESCRIÇÃO	DATA
REV-03	ALTERAÇÃO DA QUANTIDADE DE POÇOS DE MONITORAMENTO	24/10/18
REV-02	ALTERAÇÃO DA NOMENCLATURA DA CAIXA DE PASSAGEM PARA CAIXA DE DISSIPAÇÃO	10/11/17
REV-01	INCLUSÃO DE MARCOS SUPERFICIAIS	31/10/17
REV-00	EMISSSÃO INICIAL	11/10/17

OBJETO
ATERRO DE INERTES

ASSUNTO
ATERRO DE INERTES

LOCAL DA OBRA
ESTRADA MUNICIPAL, Nº 160, BAIRRO CAPITUVA

RESPONSÁVEIS

DOUGLAS DANIEL LOPES
ENGENHEIRO CIVIL
CREA-SP 5069.37986-5

EVELYN TALITA ZANETTE
ENGENHEIRA AMBIENTAL
CREA-SP 5062.87654-2

JULIO LUÍS DE ALMEIDA LINO
DIRETOR DO DEPTO. DE GESTÃO E PLAN. URBANO
ENG. CIVIL – CREA-SP 5062.87686-0

VANDERLEI BORGES DE CARVALHO
PREFEITO MUNICIPAL
MUNICÍPIO DE S. J. BOA VISTA

ART	REVISÃO	DATA	DESENHO	ESCALA	FOLHA
28027230172573979	REV-03	24/10/2018	DOUGLAS LOPES	INDICADA	02/04

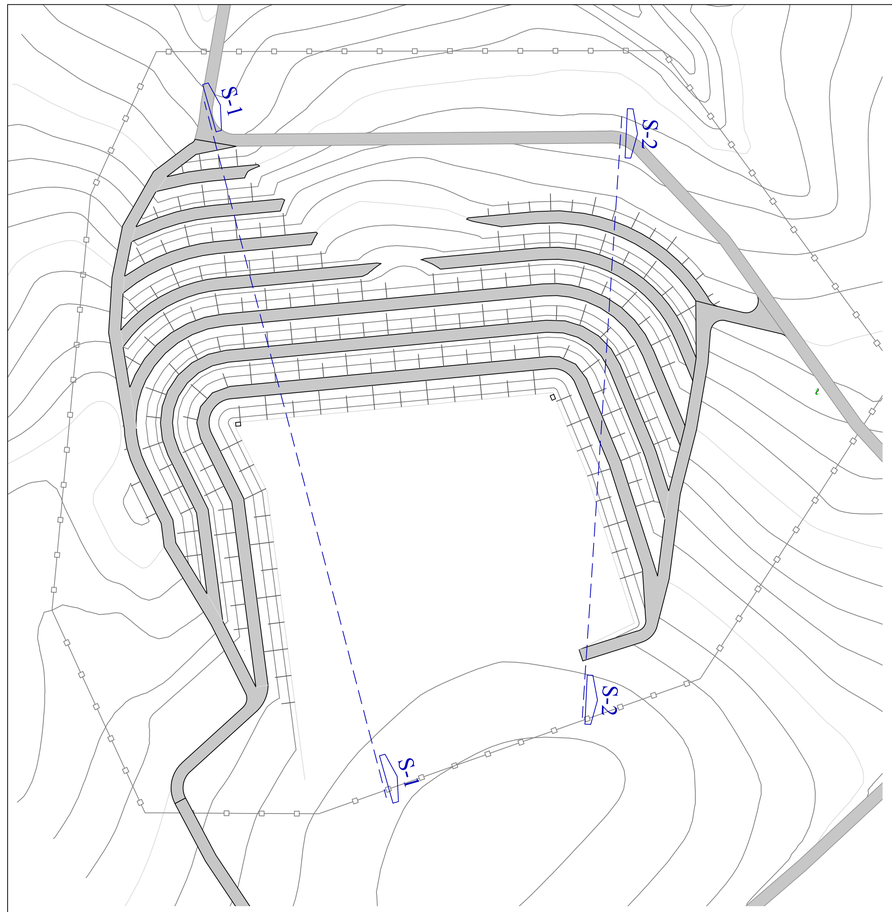

PLANTA BAIXA
ESCALA: 1/1250

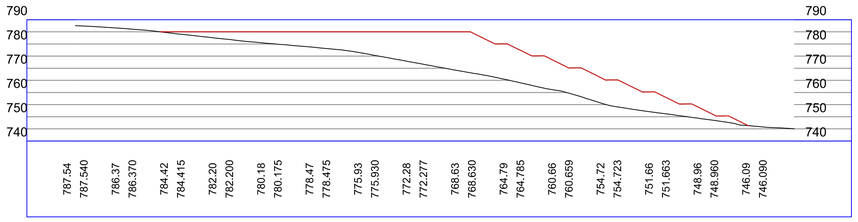

PERFIL LONGITUDINAL - SEÇÃO 1
ESCALA: 1/1250

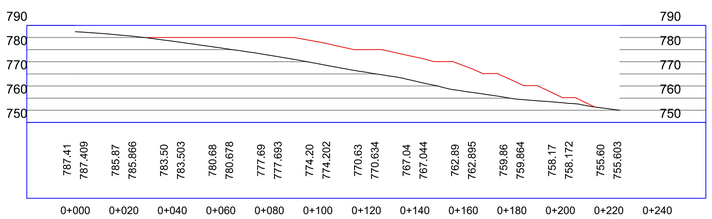

PERFIL LONGITUDINAL - SEÇÃO 2
ESCALA: 1/1250

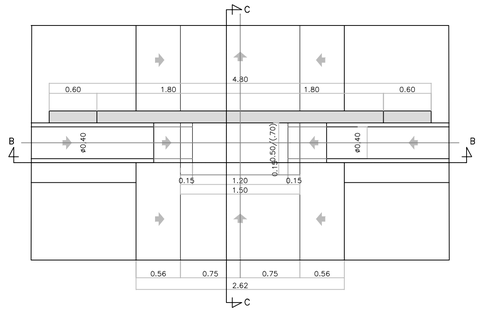

CORTE BB

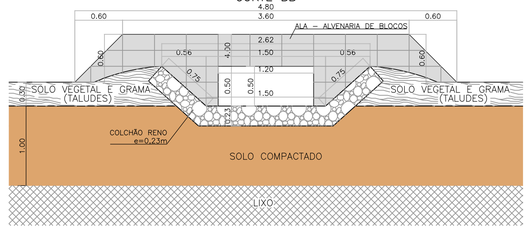

CORTE CC

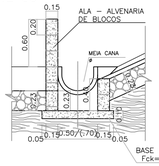

DESCIDA EM GABIÃO - DETALHE 1
S/ ESCALA

LEGENDA

- CONCRETO
- SOLO VEGETAL
- TIJOLO
- RCC
- BRITA
- TALUDE
- SENTIDO DE FLUXO
- N.T — COTA
- 1/2 ø0.40 — DIÂMETRO DA MEIA CANA
- i=1% — DECLIVIDADE EM METRO/METRO
- GERATRIZ INFERIOR DA MEIA CANA

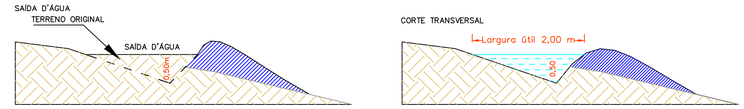

SEGMENTO DE TERRAÇO
S/ ESCALA

PLANTA – DRENAGEM DE ÁGUAS PLUVIAIS

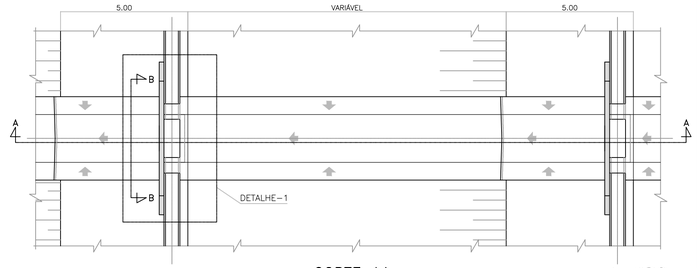

CORTE AA

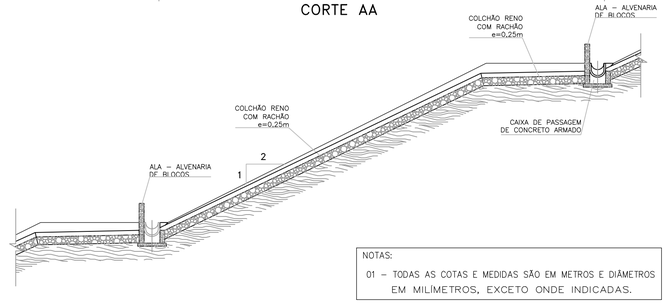

NOTAS:
01 – TODAS AS COTAS E MEDIDAS SÃO EM METROS E DIÂMETROS EM MILÍMETROS, EXCETO ONDE INDICADAS.

DESCIDA EM GABIÃO
S/ ESCALA

PLANTA

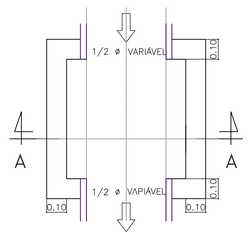

CORTE – AA

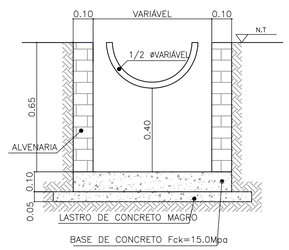

CAIXA DE PASSAGEM
S/ ESCALA

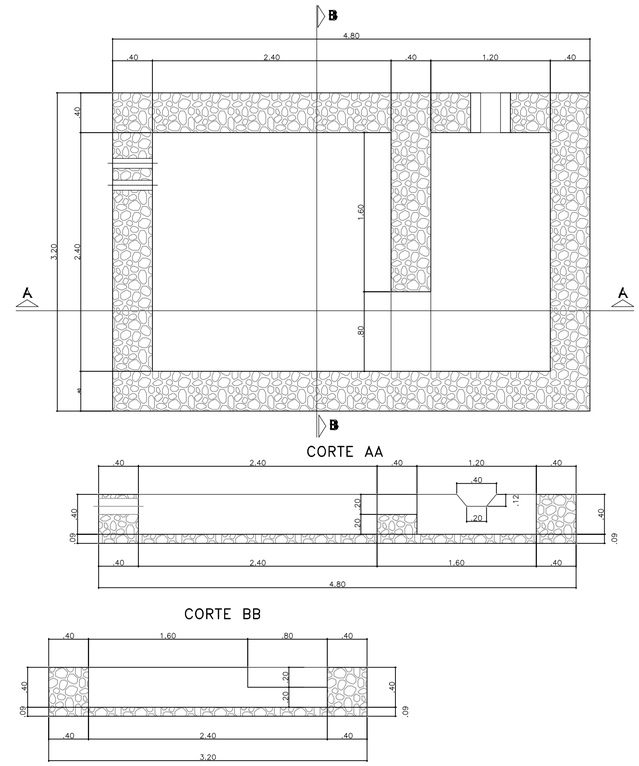

CAIXA DE SEDIMENTAÇÃO
S/ ESCALA

PROPRIETÁRIO

PREFEITURA MUNICIPAL
SÃO JOÃO DA BOA VISTA
Estado de São Paulo
* * *

DEPARTAMENTO DE GESTÃO E PLANEJAMENTO URBANO
Rua Ana de Oliveira, 27 – Centro | Telefone: (19) 3631–7704
www.saojoao.sp.gov.br | e–mail: planejamento@saojoao.sp.gov.br

NOTAS / OBSERVAÇÕES
...

REV.	DESCRIÇÃO	DATA
REV–00	EMISSSÃO INICIAL	24/10/18

OBJETO
ATERRO DE INERTES

ASSUNTO
DRENAGEM SUPERFICIAL E PERFIS

LOCAL DA OBRA
ESTRADA MUNICIPAL, Nº 160, BAIRRO CAPITUVA

RESPONSÁVEIS

DOUGLAS DANIEL LOPES
ENGENHEIRO CIVIL
CREA–SP 5069.37986–5

EVELYN TALITA ZANETTE
ENGENHEIRA AMBIENTAL
CREA–SP 5062.87654–2

JULIO LUÍS DE ALMEIDA LINO
DIRETOR DO DEPTO. DE GESTÃO E PLAN. URBANO
ENG. CIVIL – CREA–SP 5062.87686–0

VANDERLEI BORGES DE CARVALHO
PREFEITO MUNICIPAL
MUNICÍPIO DE S. J. BOA VISTA

ART	REVISÃO	DATA	DESENHO	ESCALA	FOLHA
28027230172573979	REV-00	24/10/2018	DOUGLAS LOPES	INDICADA	03/04

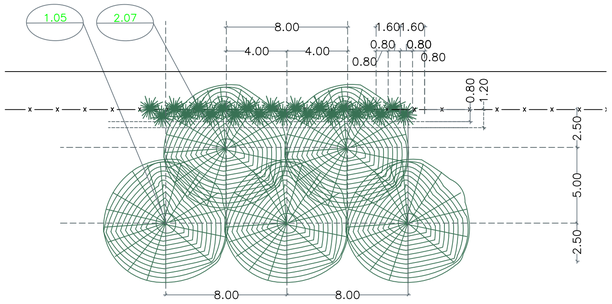

CORTINA VEGETAL
S/ ESCALA



ILUSTRAÇÃO 3D
S/ ESCALA

ESPECIFICAÇÃO CORTINA VEGETAL

CÓD.	NOME CIENTÍFICO	NOME POPULAR	DISTÂNCIA PLANTIO	QUANTIDADE
1.05	*Eucalyptus tereticornis*	Eucalipto	8,00 m	1340 un.
2.07	*Mimosa caesalpiniaefolia*	Sansão do campo	0,80 m	292 un.

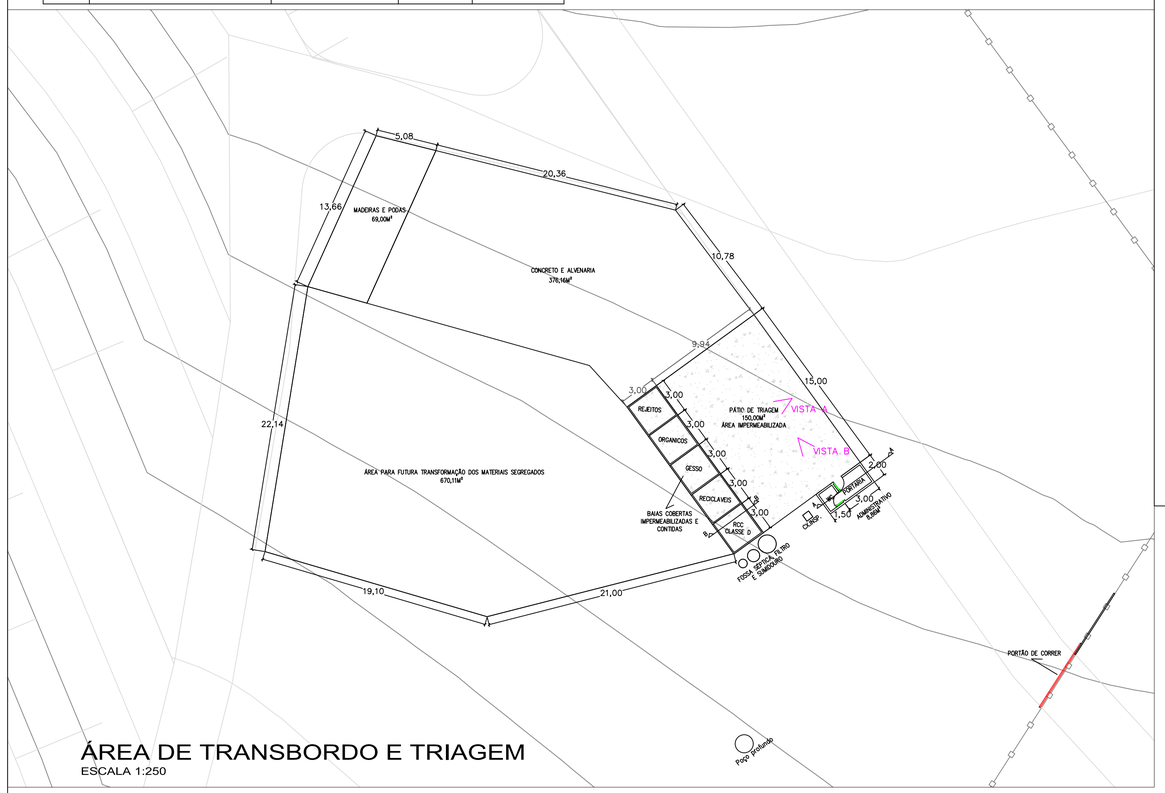

ÁREA DE TRANSBORDO E TRIAGEM
ESCALA 1:250

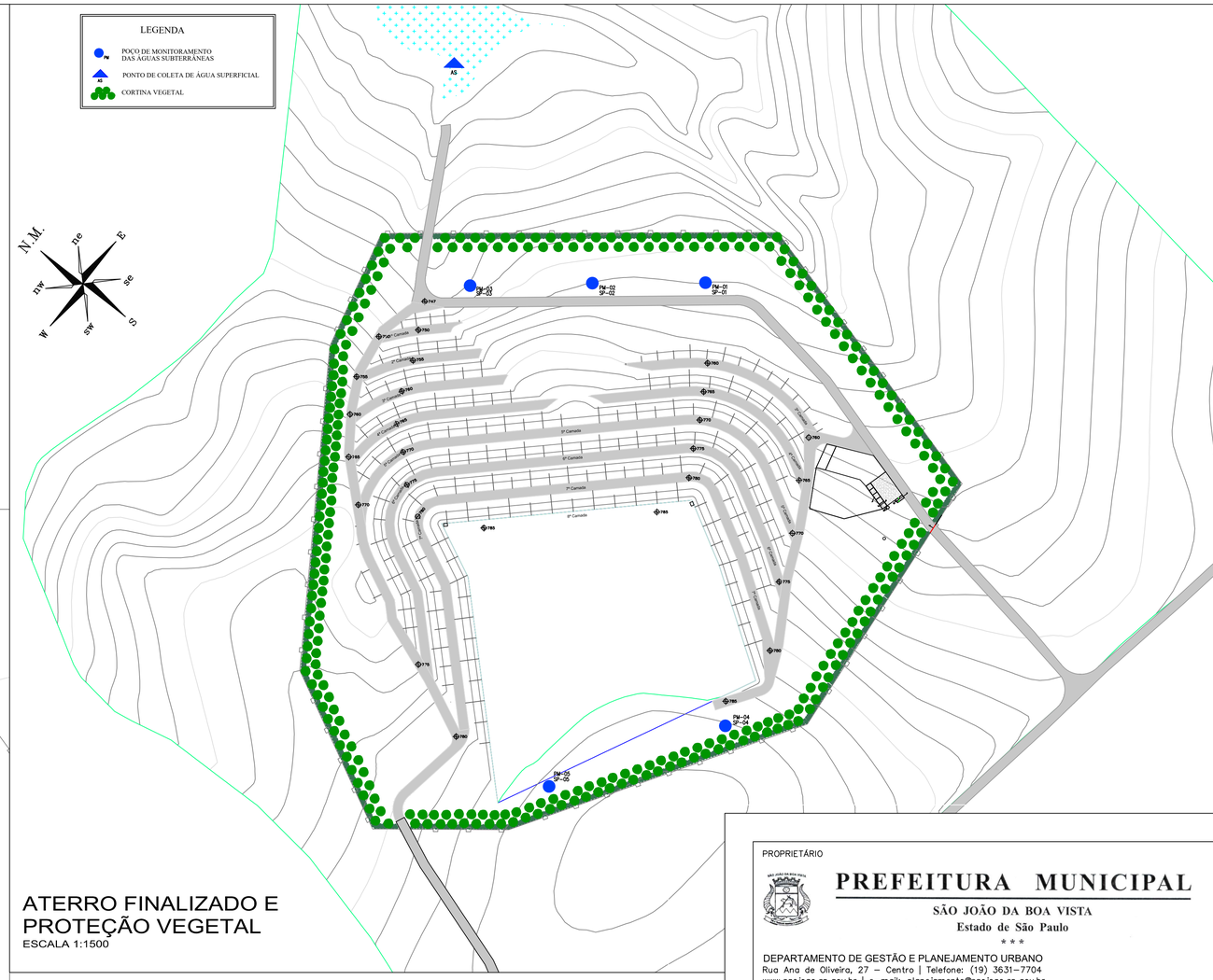

ATERRO FINALIZADO E PROTEÇÃO VEGETAL
ESCALA 1:1500

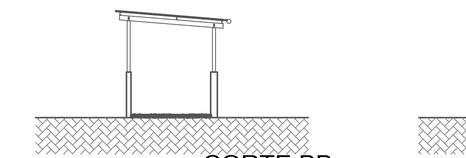

CORTE BB
ESCALA 1:100

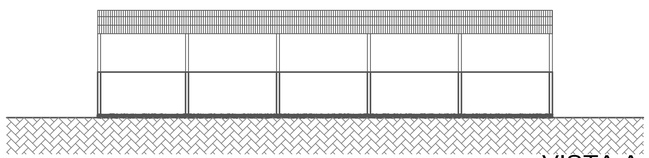

VISTA A
ESCALA 1:100

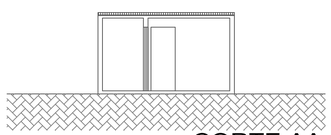

CORTE AA
ESCALA 1:100

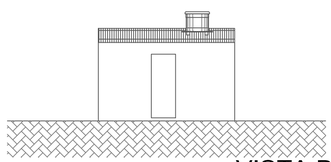

VISTA B
ESCALA 1:100

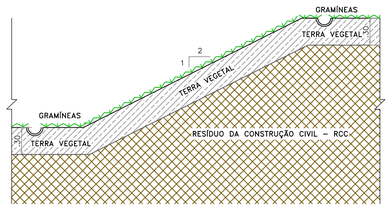

DETALHE - TALUDE FINAL
S/ ESCALA

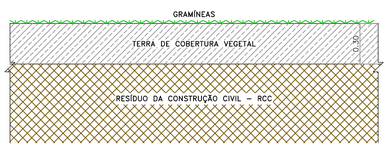

DETALHES - CAMADA 785
S/ ESCALA

PROPRIETÁRIO

PREFEITURA MUNICIPAL
SÃO JOÃO DA BOA VISTA
Estado de São Paulo
* * *

DEPARTAMENTO DE GESTÃO E PLANEJAMENTO URBANO
Rua Ana de Oliveira, 27 – Centro | Telefone: (19) 3631-7704
www.saojoao.sp.gov.br | e-mail: planejamento@saojoao.sp.gov.br

NOTAS / OBSERVAÇÕES
...

REV.	DESCRIÇÃO	DATA
REV-02	CORTINA VEGETAL EM TODO O PERIMETRO DO ATERRO	26/10/18
REV-01	INCLUSÃO DE RESERVATÓRIO E POÇO PROFUNDO NA ÁREA DE TRIAGEM E TRANSBORDO	13/11/17
REV-00	EMISSSÃO INICIAL	11/10/17

OBJETO
ATERRO DE INERTES
ASSUNTO
PROTEÇÃO AMBIENTAL, FINALIZAÇÃO DO ATERRO E DETALHAMENTO ATT
LOCAL DA OBRA
ESTRADA MUNICIPAL, Nº 160, BAIRRO CAPITUVA

RESPONSÁVEIS

DOUGLAS DANIEL LOPES
ENGENHEIRO CIVIL
CREA–SP 5069.37986–5

EVELYN TALITA ZANETTE
ENGENHEIRA AMBIENTAL
CREA–SP 5062.87654–2

JULIO LUÍS DE ALMEIDA LINO
DIRETOR DO DEPTO. DE GESTÃO E PLAN. URBANO
ENG. CIVIL – CREA–SP 5062.87686–0

VANDERLEI BORGES DE CARVALHO
PREFEITO MUNICIPAL
MUNICÍPIO DE S. J. BOA VISTA

ART	REVISÃO	DATA	DESENHO	ESCALA	FOLHA
28027230172573979	REV-02	26/10/2018	DOUGLAS LOPES	INDICADA	04/04