

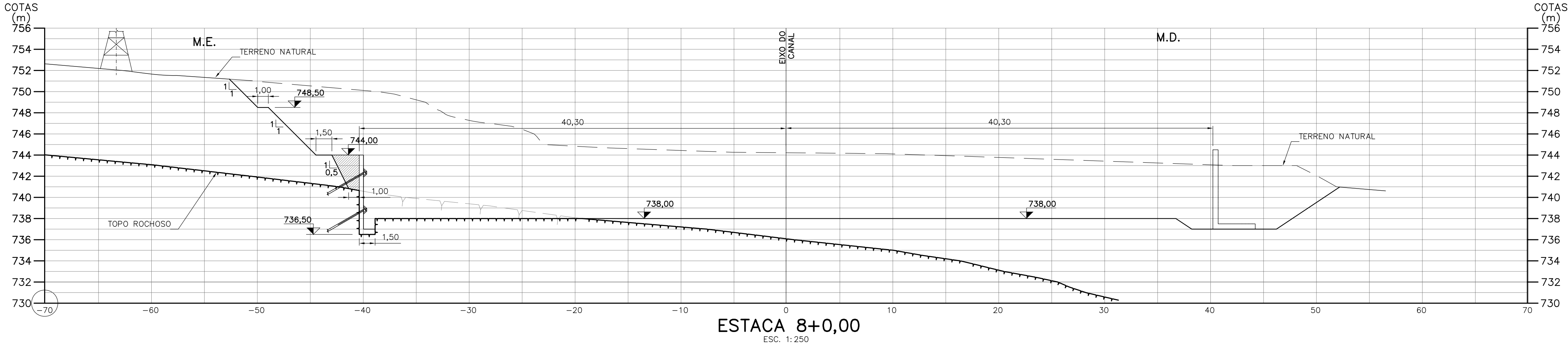
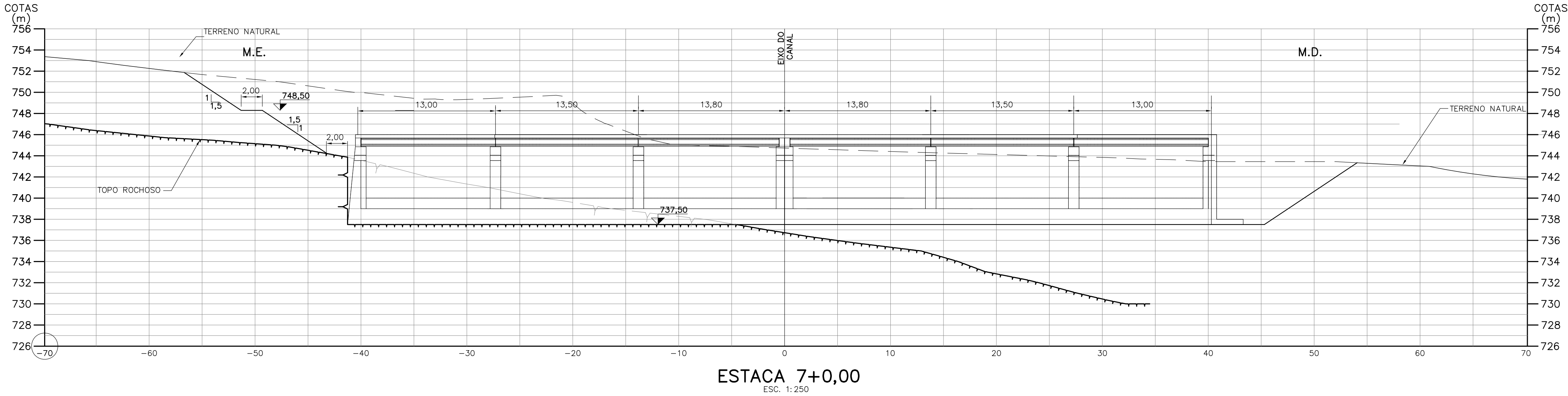
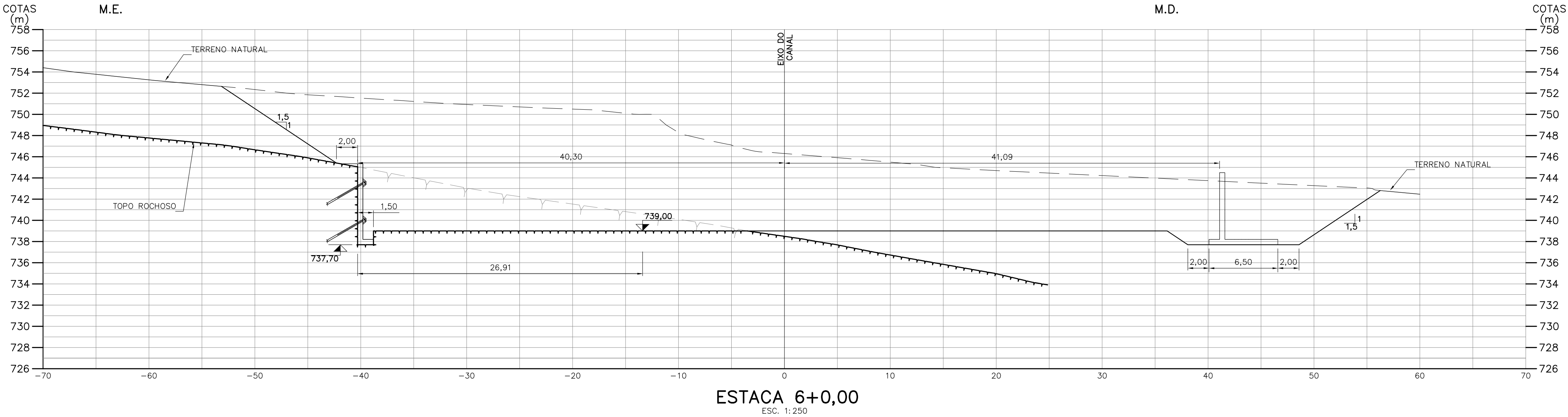
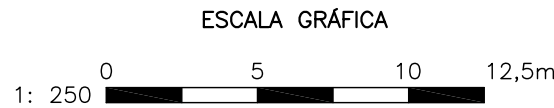
REVISÃO						
Nº	DATA	POR	DESCRIÇÃO		APR.	DATA

LEGENDA:

NOTAS:

- COTAS E DIMENSÕES EM METRO, EXCETO ONDE INDICADO.
- PARA PLANTA DE ESCAVAÇÃO E DEMAIS NOTAS EXECUTIVAS VER DESENHOS Nº 5099-24-BT-520-DE-060, 5099-22-VE-520-DE-068, 5099-22-VE-520-DE-069 E 5099-21-VE-520-DE-070
- PARA ARRANJO GERAL VER DESENHO Nº 5099-33-GL-810-DE-002

REFERÊNCIAS:



PROJ.	N.B.S.	C	C
DES.	S.M.	C	C
VER. DES.		E	E
VER. PROJ.	J.R.S.V.	M	S
RESPONSÁVEL TÉCNICO		Nº CREA	
ALUISSIO PARDO CANHOLI		0600756043	
COORDENADOR		Nº CREA	
JOSE ROBERTO DOS S. VIEIRA		0600929750	
SECRETARIA DE SANEAMENTO E RECURSOS			
DEPARTAMENTO DE ÁGUAS E ENERGIA ELÉTRICA			
APROVADO	APROVADO COM RESTRIÇÕES	DEVOLVIDO PARA CORREÇÕES	DATA
C			
M			
E			
BARRAGEM DO RIO JAGUARI-MIRIM			
EM SÃO JOÃO DA BOA VISTA			
ADEQUAÇÃO DO PROJETO EXECUTIVO			
RIO JAGUARI-MIRIM			
CANAL DE APROXIMAÇÃO E RESTITUIÇÃO			
ESCAVAÇÃO - SEÇÕES			
ESTACAS 6+0,00 a 8+0,00			
ESCALA	SUBSTITUIR		
1:250	SUBSTITUIR		
Nº CONDIÇÃO	5099-21-VE-520-DE-073		REVISÃO
Nº DAEE			0A
			REVISÃO