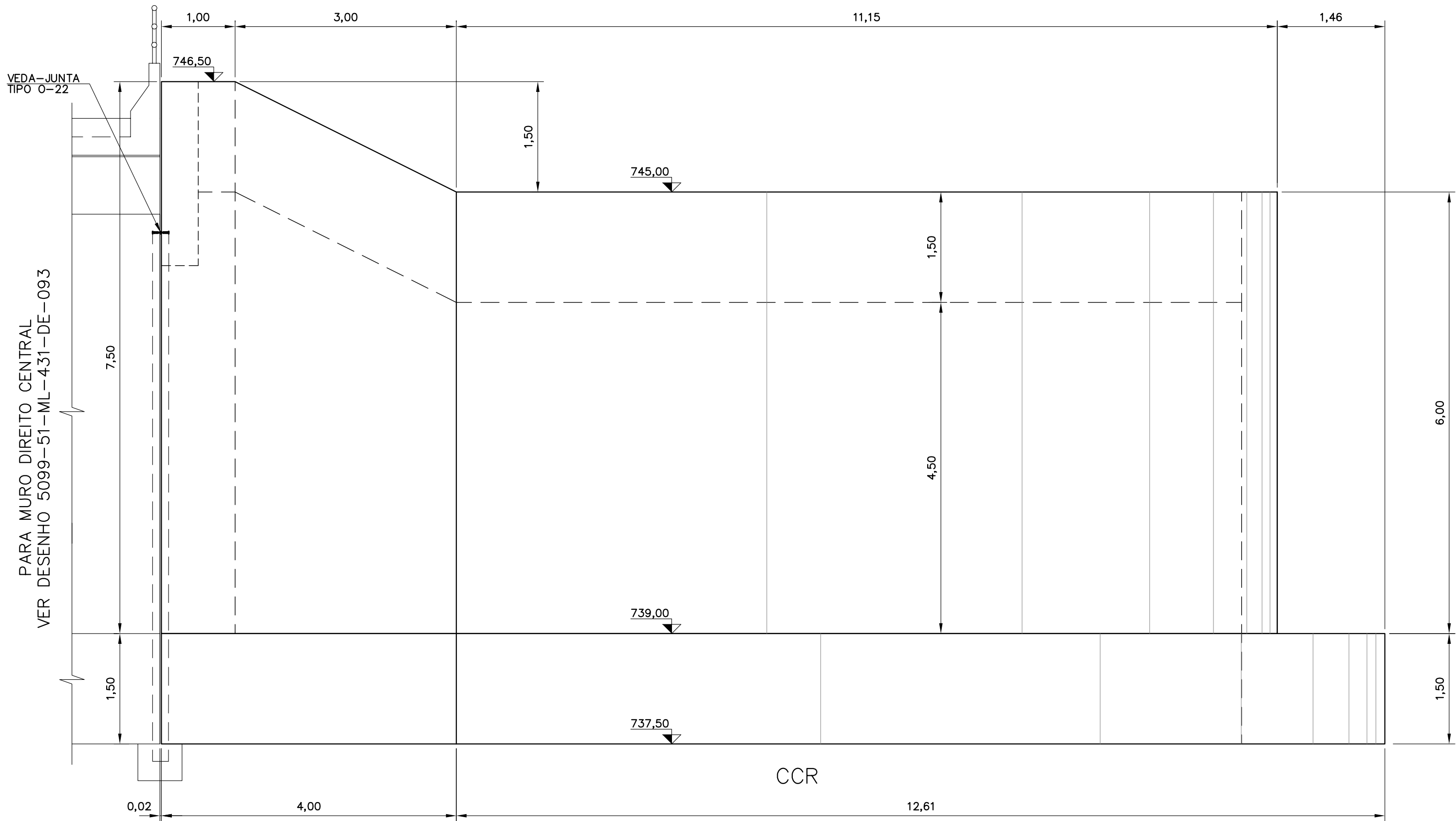
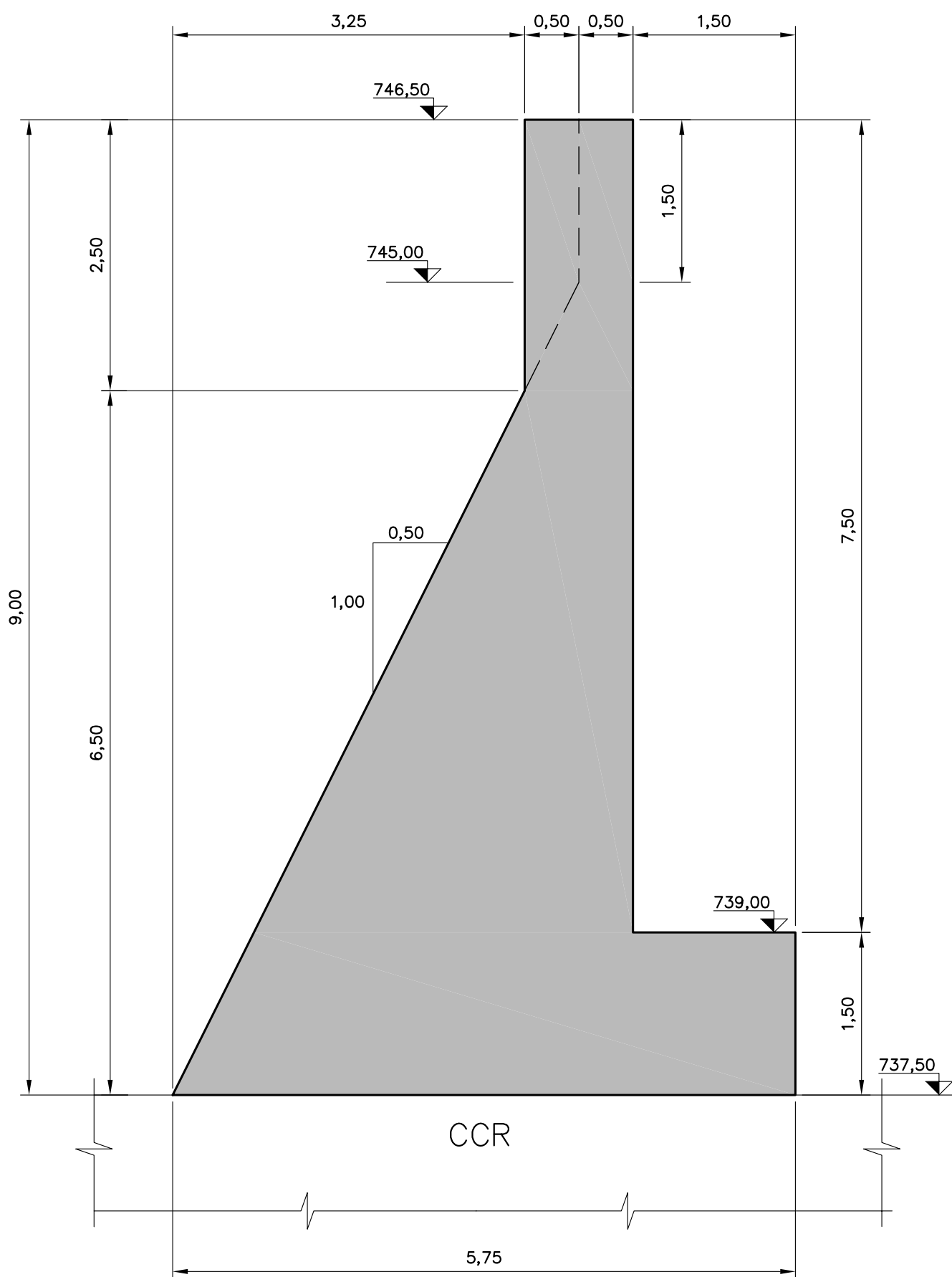


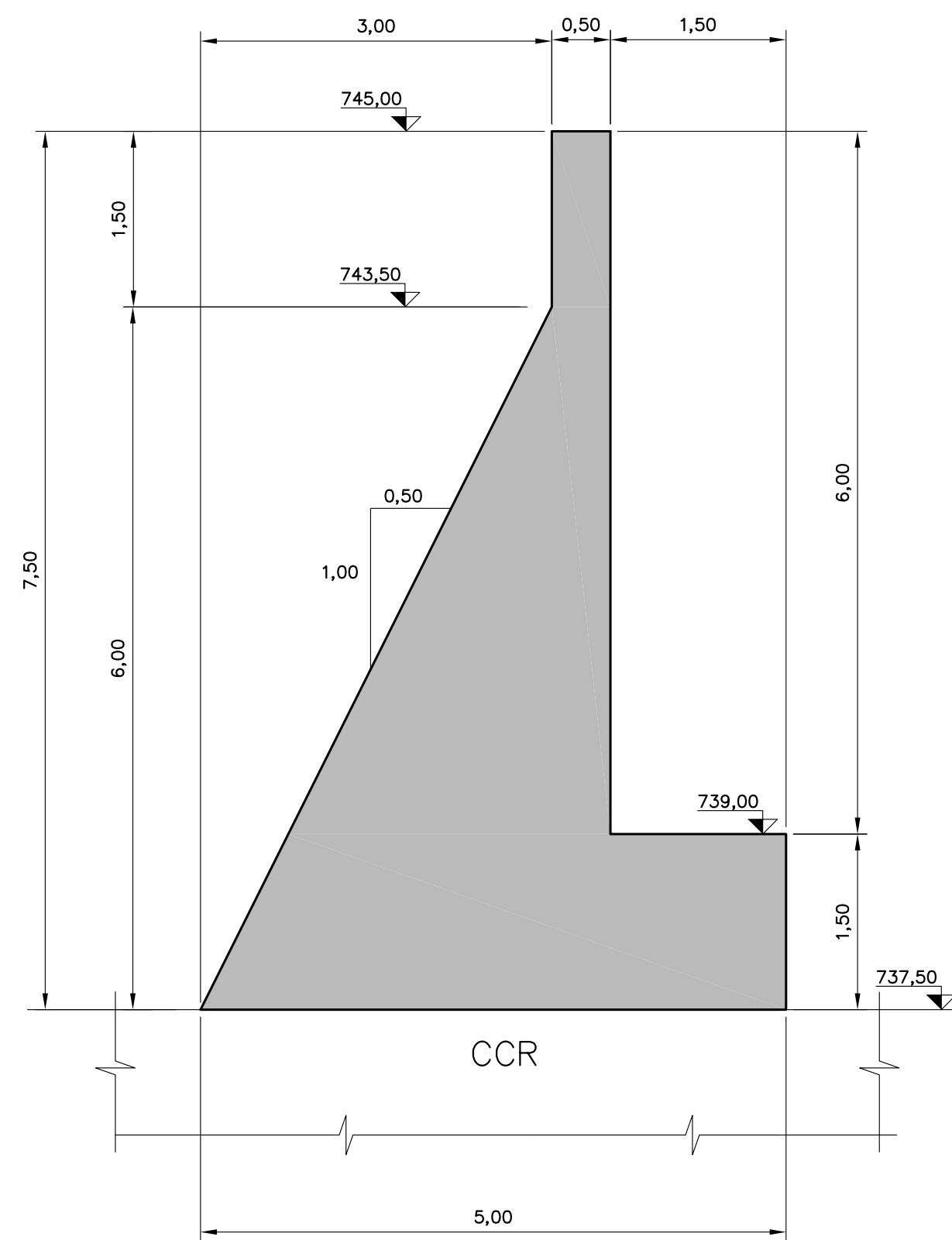
PLANTA – MURO DIREITO MONTANTE
ESC. 1:50



VISTA FRONTAL C
ESC. 1:50



CORTE A
ESC. 1:50



CORTE B
ESC. 1:50

REVISÃO					
Nº	DATA	POR	DESCRIÇÃO	APR.	DATA

LEGENDA:

NOTAS:
1-DIMENSÕES E ELEVÇÕES EM METRO, EXCETO ONDE INDICADO.
2-CONCRETO fck > 20 MPa.

REFERÊNCIAS:



Hidrostudio
engenharia

PROJ.	C	C	DATA	10/10/2016
DES.	C	C	VISTO	
VER. DES.	E	E	VISTO	R.J.K.
VER. PROJ.	M	S	APROV.	A.P.C.
J.R.S.V.				

RESPONSÁVEL TÉCNICO	ALUISIO PARDO CANHOLI	Nº CREA	0600756043	UF	SP
COORDENADOR	JOSÉ ROBERTO DOS S. VIEIRA	Nº CREA	0600929750	UF	SP



SECRETARIA DE SANEAMENTO E RECURSOS
HIDRÓICOS
DEPARTAMENTO DE ÁGUAS E ENERGIA
ELÉTRICA



APROVADO	APROVADO COM RESTRIÇÕES	DEVOLVIDO PARA CORREÇÕES	DATA
C			
M			
E			

BARRAGEM DO RIO JAGUARI-MIRIM
EM SÃO JOÃO DA BOA VISTA

ADEQUAÇÃO DO PROJETO EXECUTIVO

RIO JAGUARI-MIRIM
VERTEDOURO - MURO DIREITO MONTANTE - FORMA
PLANTA, CORTE E VISTA

ESCALA	SUBSTITUIR
1:50	SUBSTITUÍDO

Nº CONDIÇÃO	5099-51-ML-431-DE-092	REVISÃO	0A
Nº DAEE		REVISÃO	