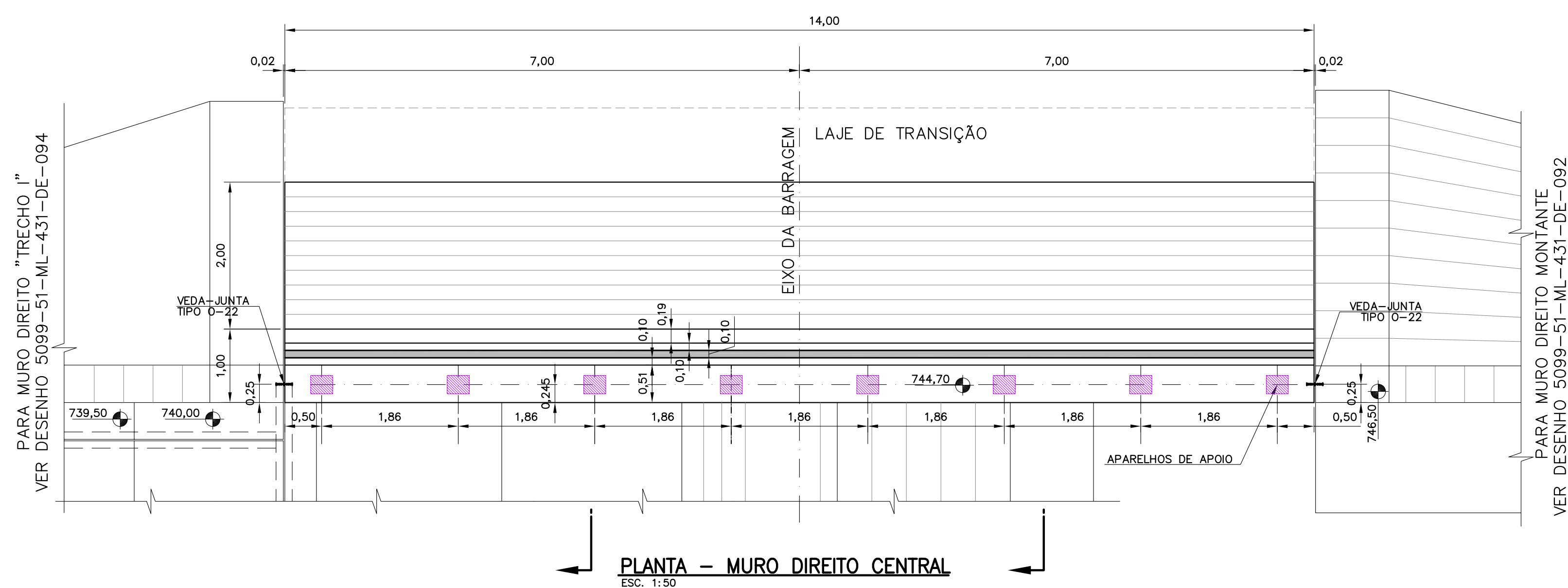
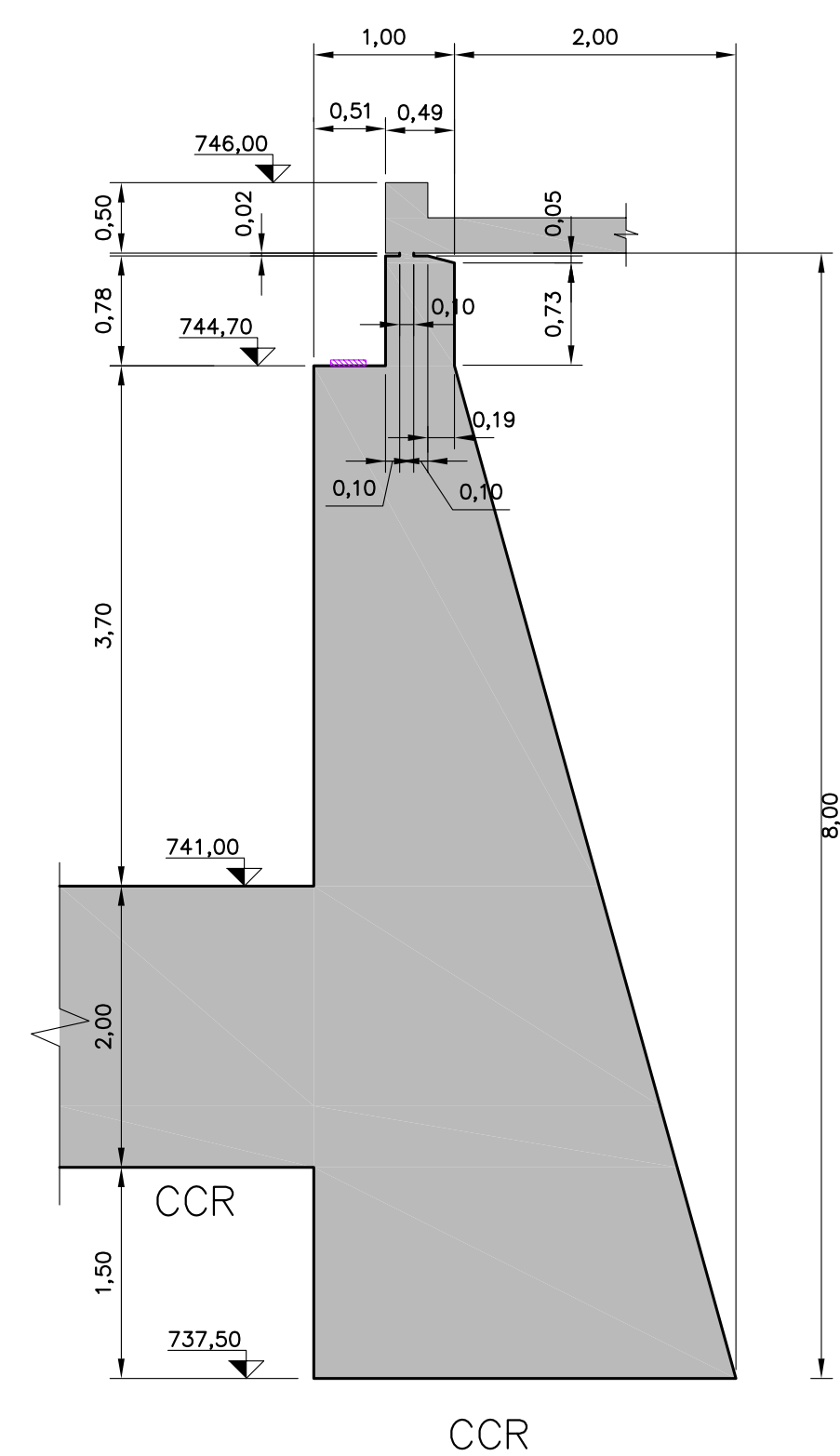


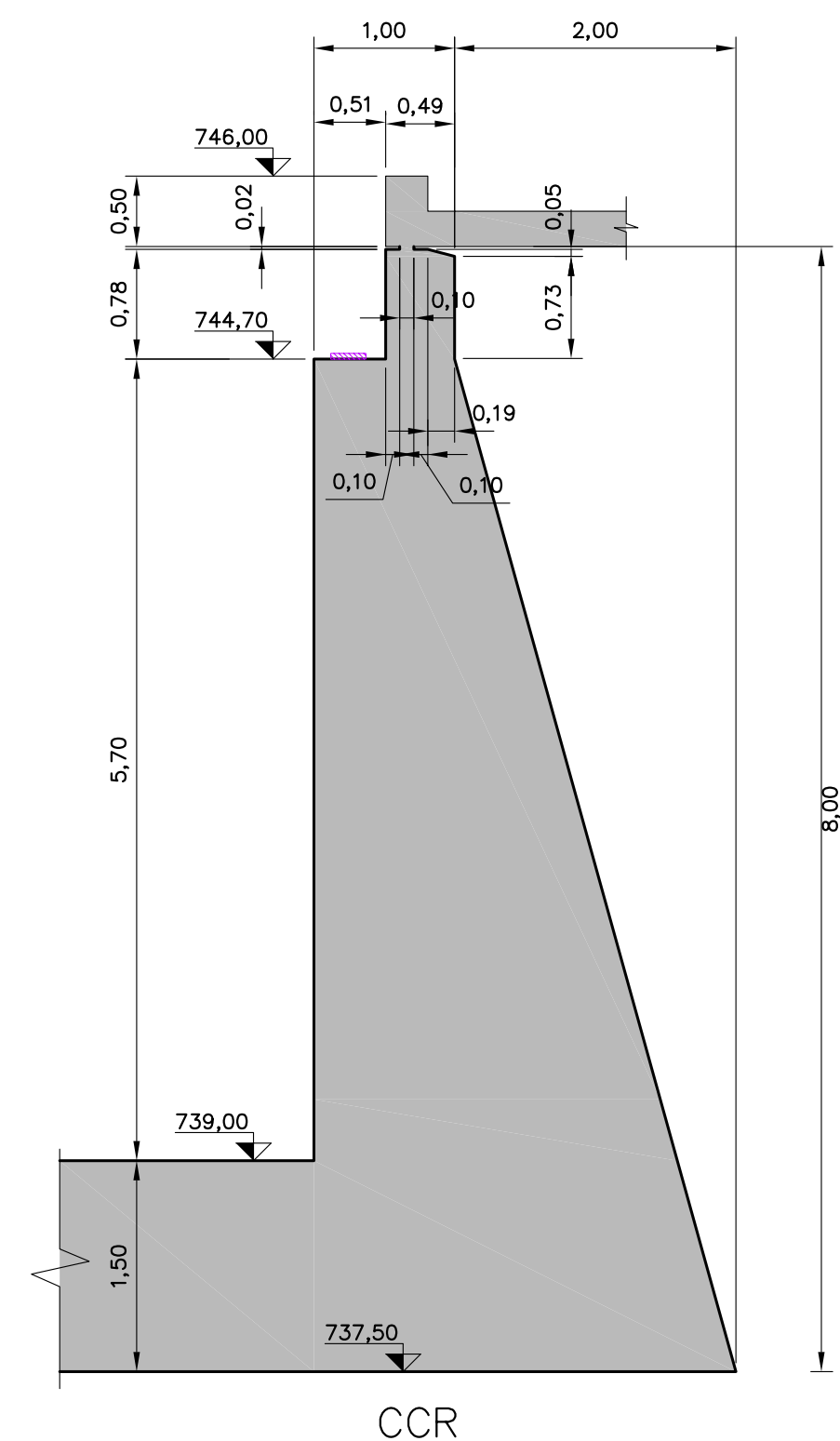
VISTA FRONTAL MURO DIREITO CENTRAL  
ESC. 1:50



PLANTA - MURO DIREITO CENTRAL  
ESC. 1:50



CORTE A  
ESC. 1:50



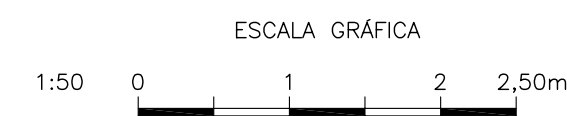
CORTE B  
ESC. 1:50


REVISÃO					
Nº	DATA	POR	DESCRIÇÃO	APR.	DATA

#### LEGENDA:

- NOTAS:**  
1-DIMENSÕES E ELEVACOES EM METRO, EXCETO ONDE INDICADO.  
2-CONCRETO fck > 25 MPa.

#### REFERÊNCIAS:



<div><div><b>Hidrostudio</b> engenharia</div></div>					
PROJ.	C	C	DATA	16/09/2016	
DES.	C	C	VISTO		
VER. DES.	E	E	VISTO	R.J.K.	
VER. PROJ.	M	S	APROV.	A.P.C.	
J.R.S.V.		Nº CREA		0600756043	
RESPONSÁVEL TÉCNICO		Nº CREA		0600929750	
ALUISIO PARDO CANHOLI		Nº CREA		0600929750	
COORDENADOR		Nº CREA		0600929750	
JOSE ROBERTO DOS S. VIEIRA		Nº CREA		0600929750	
<div><div>SECRETARIA DE SANEAMENTO E RECURSOS HIDRICOS DEPARTAMENTO DE AGUAS E ENERGIA ELETRICA</div></div>				<div><div><b>DAEE</b></div></div>	
APROVADO		APROVADO COM RESTRICOES	DEVOLVIDO PARA CORRECOES	DATA	
C					
M					
E					
BARRAGEM DO RIO JAGUARI-MIRIM EM SÃO JOÃO DA BOA VISTA					
ADEQUAÇÃO DO PROJETO EXECUTIVO					
RIO JAGUARI-MIRIM VERTEDEIRO - MURO DIREITO CENTRAL - FORMA PLANTA, CORTE E VISTA					
ESCALA		SUBSTITUIR			
1:50		SUBSTITUIR			
Nº CONDIÇÃO		5099-51-ML-431-DE-093			REVISÃO
Nº DAEE					0A
					REVISÃO