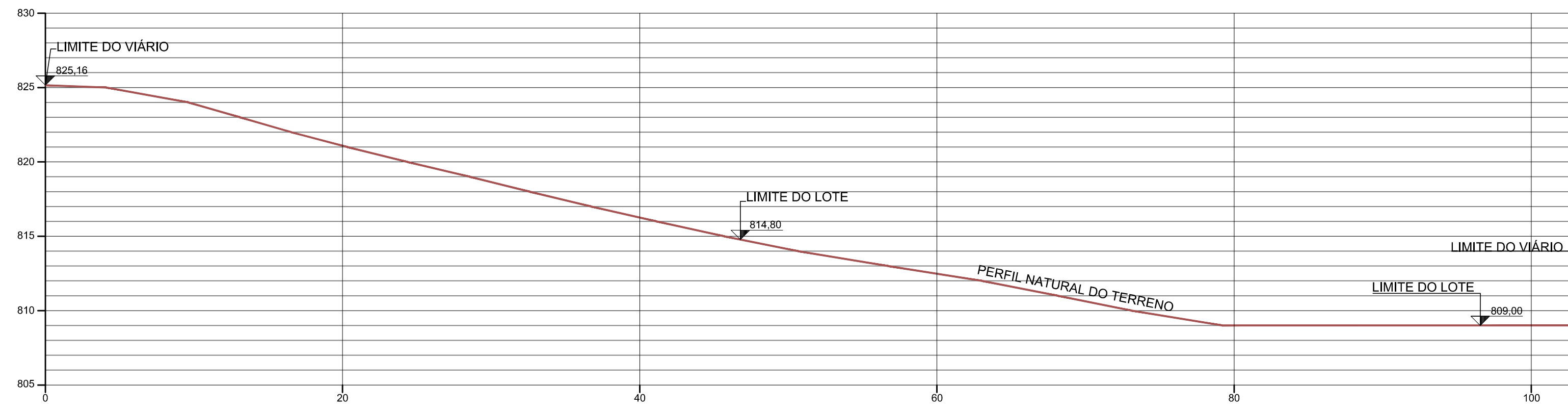
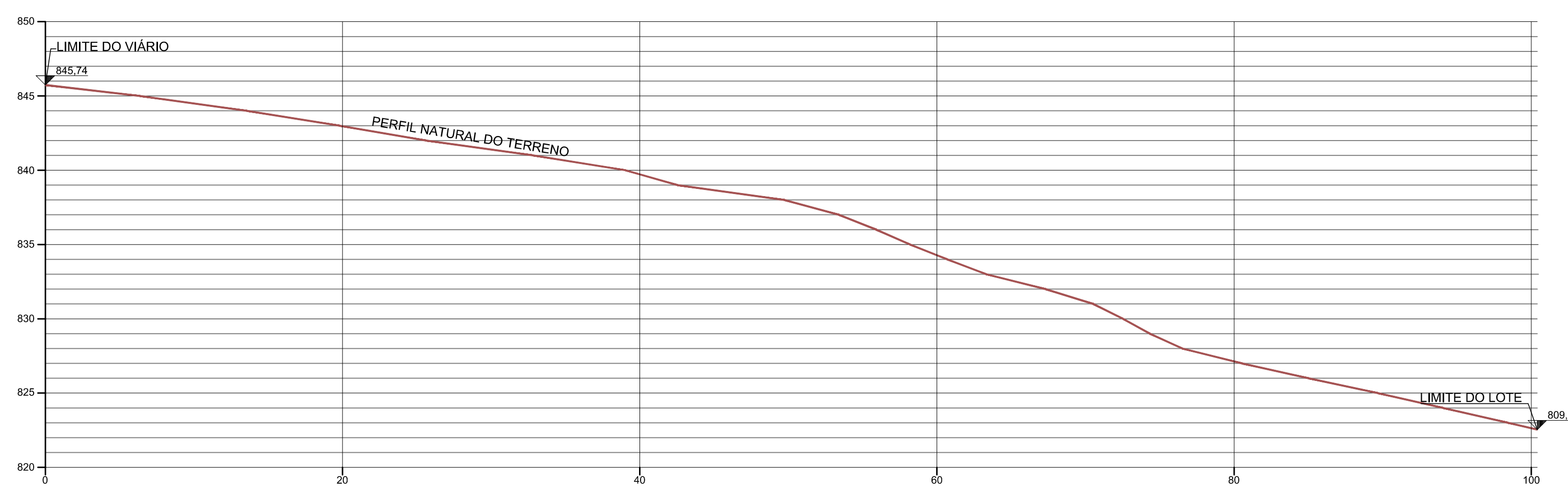


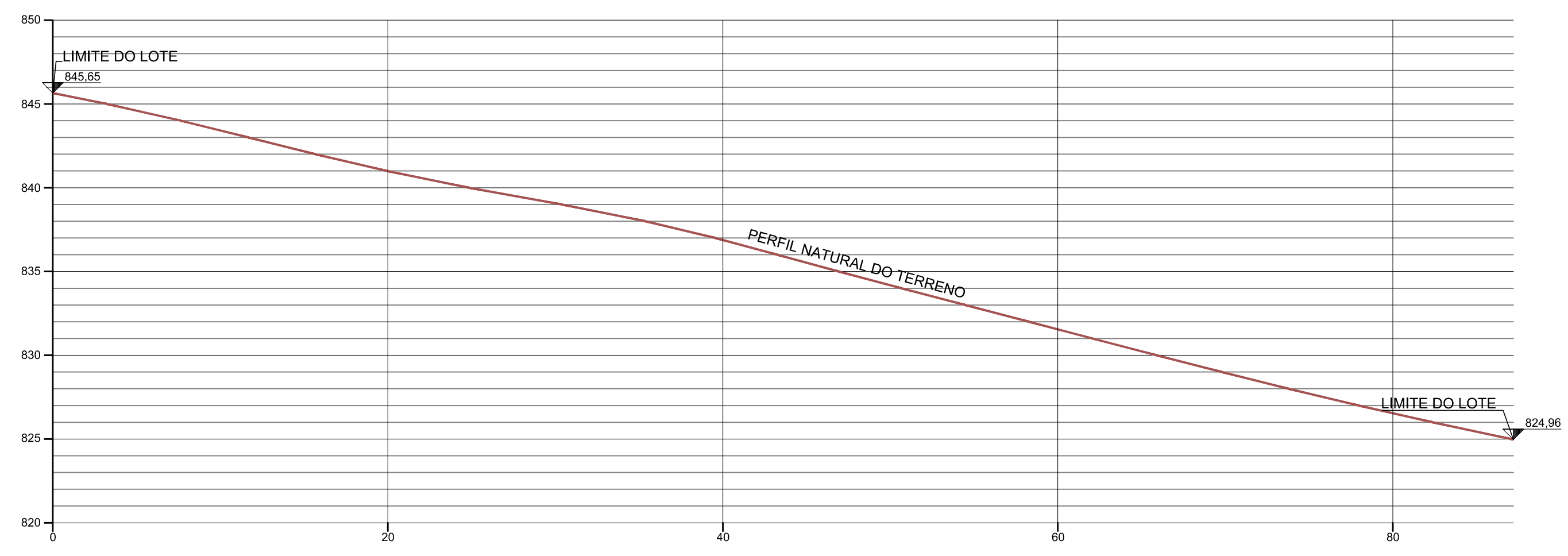
MAPA DE LOCALIZAÇÃO DA SEÇÕES DOS PERFIS SEM ESCALA



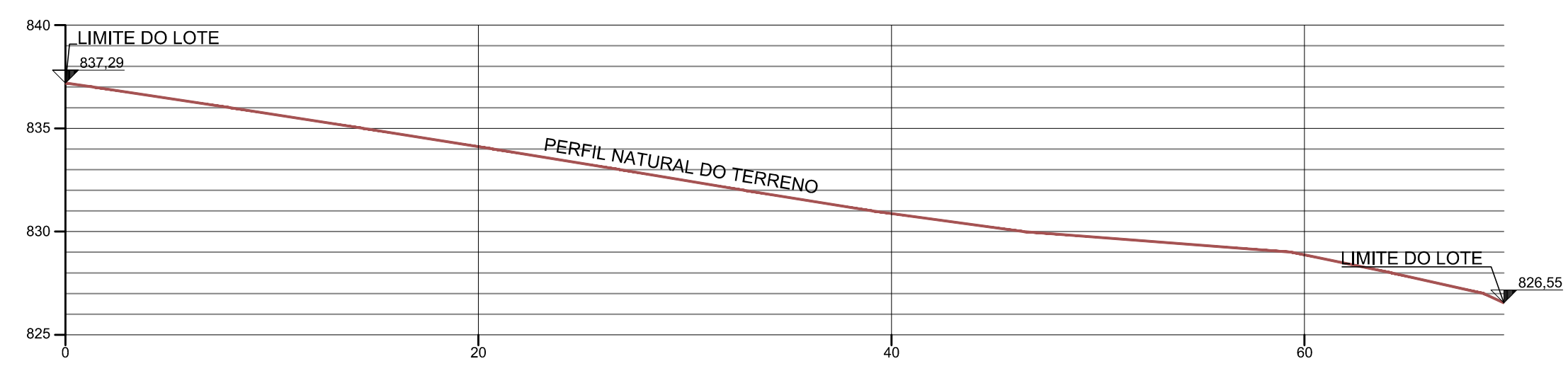
SESSÃO AB 1:250



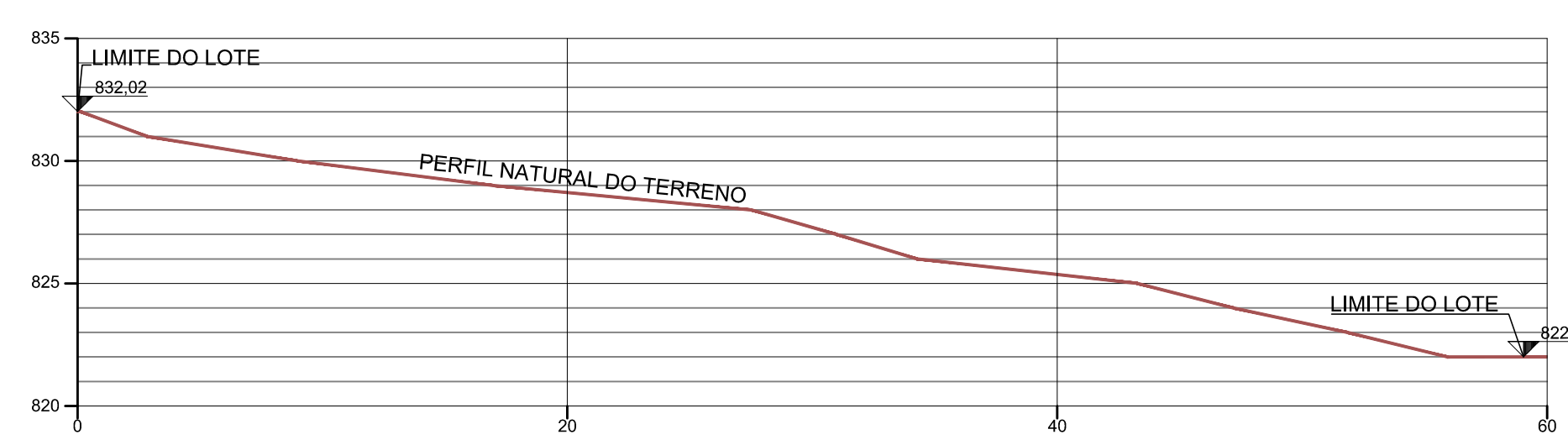
SESSÃO CD 1:250



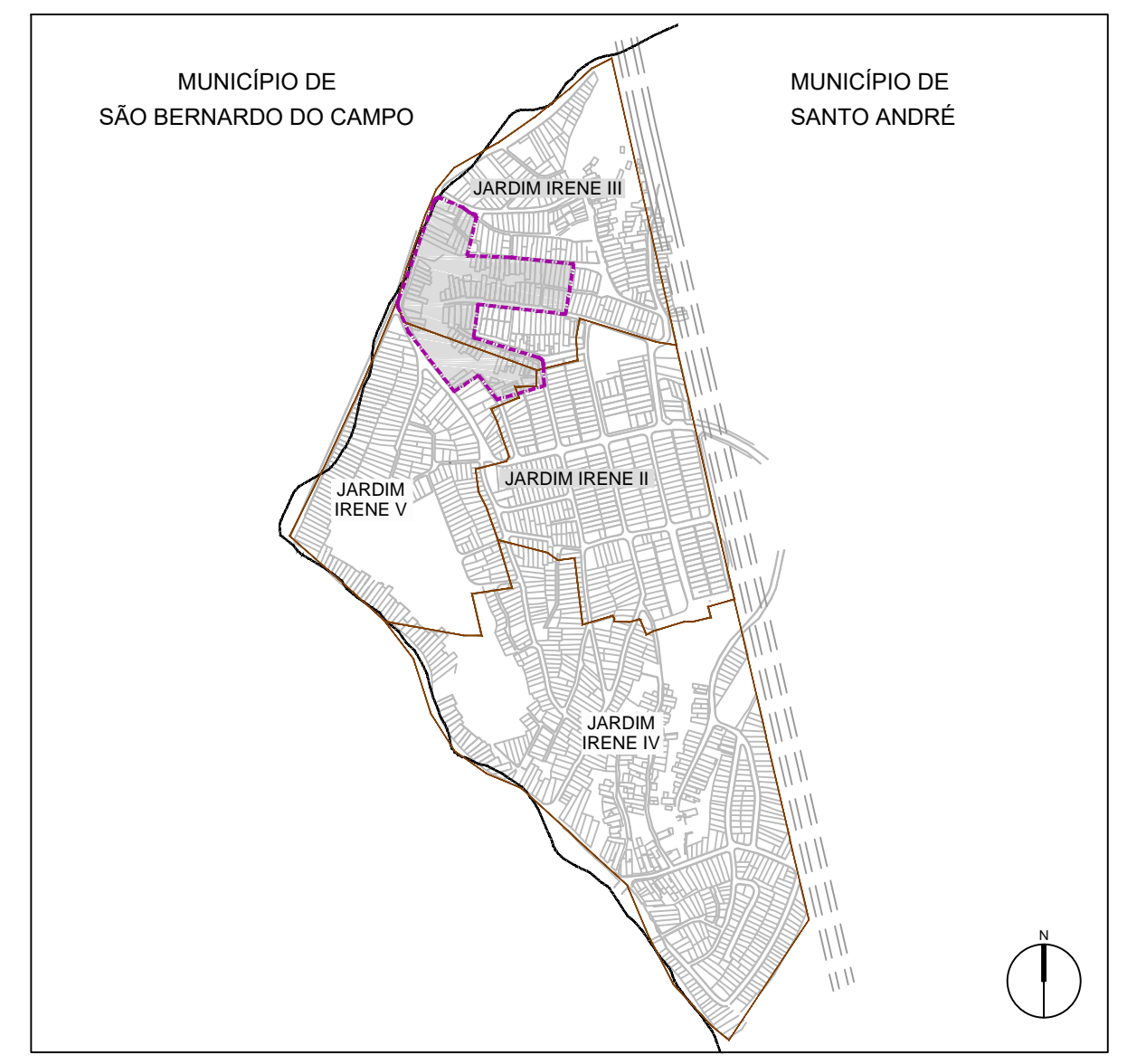
SESSÃO EF 1:250



SESSÃO GH 1:250



SESSÃO IJ 1:250



MAPA DE LOCALIZAÇÃO - ÁREA DE INTERVENÇÃO - NÚCLEO JARDIM IRENE SEM ESCALA

- NOTAS:**
- OS PERFIS TOPOGRÁFICOS SÃO BASEADOS EM LEVANTAMENTO PLANIALTIMÉTRICOS REALIZADOS EM JUNHO/2025.
  - NÃO FORAM CONSIDERADAS AS EDIFICAÇÕES, COM SEUS RESPECTIVOS CORTES/ATERROS, NA ELABORAÇÃO DOS PERFIS, DEVENDO SER REVISADO/COMPLEMENTADO PELA CONTRATADA ANTES DA ELABORAÇÃO DO PROJETO BÁSICO.
  - MEDIDAS EM METROS.

**LEGENDA**

PMRR/25 - STA-B1-04 - RISCO ALTO - R3	CURVA DE NÍVEL MESTRA	ÁREA ESTIMADA DE CONTENÇÃO
PMRR/25 - STA-B1-05 - RISCO MUITO ALTO - R4	CURVA DE NÍVEL INTERMEDIÁRIA	ÁREA DE INTERVENÇÃO

**AUTOR DO ANTEPROJETO E RESPONSÁVEL TÉCNICO**  
 FLAVIO SOUTO CASARINI JUNIOR  
 CREA: 536075407  
 ART: 2620251748617

**DATA**  
 SETEMBRO/2025

Nº	DATA	REVISÃO
01		
02		
03		

**PREFEITURA MUNICIPAL DE SANTO ANDRÉ**  
 S D U H - D E H A B

projeto	OBRAS DE CONTENÇÃO DE ENCOSTAS - COMPLEXO JARDIM IRENE - ÁREA 2		
disciplina	etapa	revisão	escala
GEOTECNIA	ANTEPROJETO	00	INDICADA
titulo	SEÇÕES TRANSVERSAIS		folha
			GEO 2/2