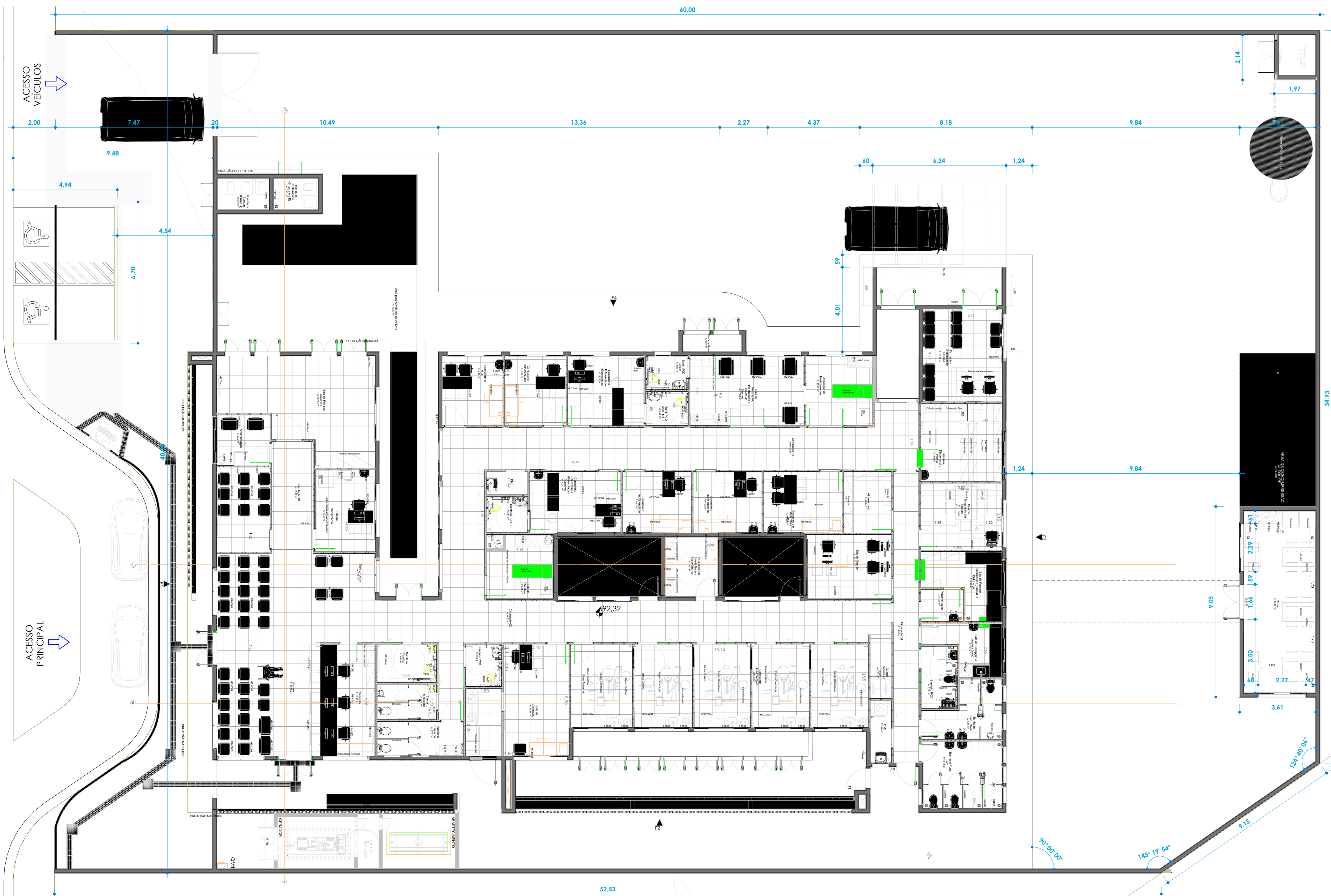


RUA DE LIGAÇÃO



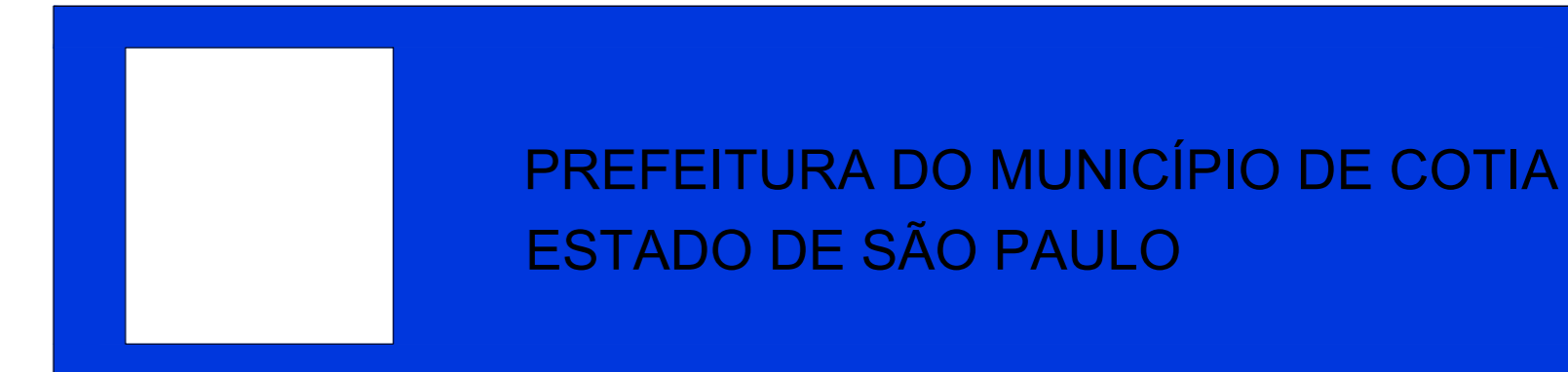
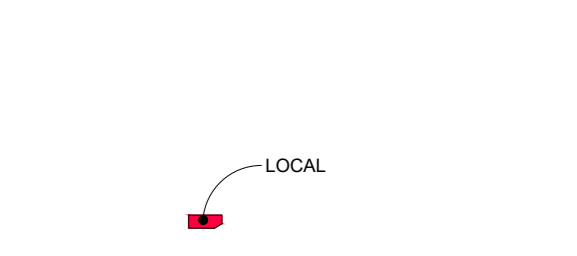
TÉRREO
ESC: 1 : 125

NOTAS GERAIS

- ESTE DESENHO FOI PROJETADO PARA USO ESPECÍFICO NO LOCAL ABAIXO DESCRITO, NÃO SENDO AUTORIZADA A REPRODUÇÃO EM OUTRO LOCAL;
- QUALQUER MODIFICAÇÃO A SER EXECUTADA DEVERÁ SER APROVADA PELO RESPONSÁVEL PELO PROJETO;
- DEVEM SER CONSULTADOS MEMORIAL DESCRITIVO, PROJETOS COMPLEMENTARES E DETALHES ESPECÍFICOS;
- TODAS AS COTAS ESTÃO EM NÍVEL DE ACABAMENTO, SALVO QUANDO INDICADO;
- TODAS AS MEDIDAS DEVEM SER VERIFICADAS *IN LOCO*

QUADRO DE ÁREAS	PLANTA DE SITUAÇÃO
-----------------	--------------------

Nº	DESCRIÇÃO	ÁREA
1	ESTACIONAMENTO EXTERNO	32,26 m²
2	ESTACIONAMENTO INTERNO	873,74 m²
3	CALÇADA EXTERNA	250,15 m²
4	CALÇADA INTERNA	322,72 m²
5	ÁREA DE DESACELERAÇÃO	85,54 m²
6	ÁREA VERDE	36,98 m²
7	ÁREA EDIFICADA	830,11 m²
8	ÁREA TOTAL DO TERRENO	2.427,08 m²



PROJETO
UBS - TIPO 3

LOCAL
R. DE LIGAÇÃO - JD. PETRÓPOLIS - COTIA - SP

TÍTULO
IMPLANTAÇÃO - TÉRREO

FOLHA
EX-02

ASSUNTO
IMPLANTAÇÃO - TÉRREO

ESCALA NOMINAL	DATA	REVISÃO
1 : 125	12/2025	0

ASSINATURAS

	C.N.P.J.
	46.523.064/0001-78
DIEGO PIRES DE OLIVEIRA ENGENHEIRO CIVIL PREFEITURA DE COTIA	CREA: 5069636548 ART: XXX

ESPAÇO PARA APROVAÇÃO