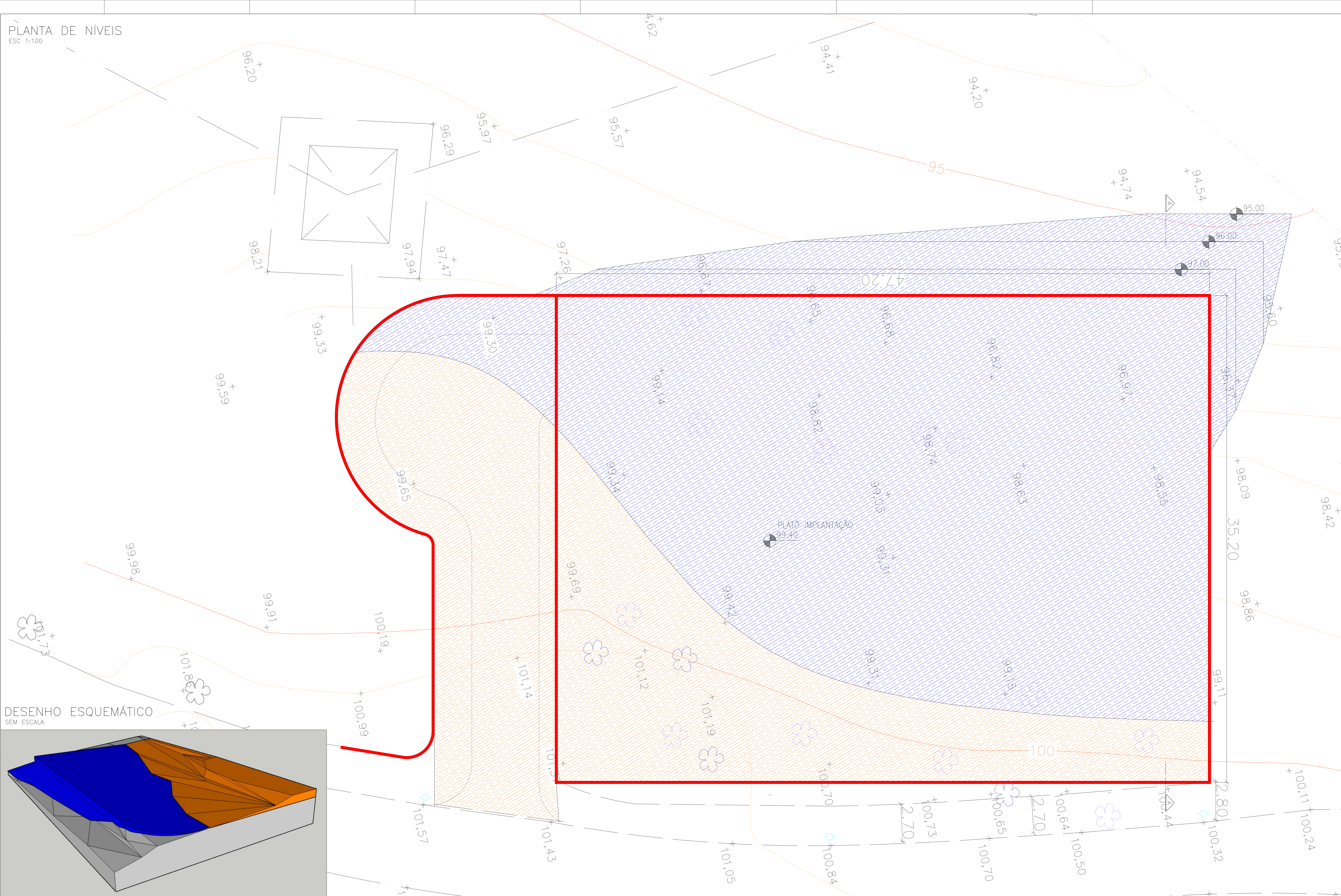


PLANTA DE NÍVEIS
ESC 1:100



MURO DE CONTENÇÃO	
DESCRIÇÃO	COMP (m)
CONTORNO PLATÔ	164.80
LATERAL VIA	54.62
TOTAL	219.42

VEGETAÇÃO	
DESCRIÇÃO	QTDE (un)
ÁRVORES A TRANSPLANTAR	17

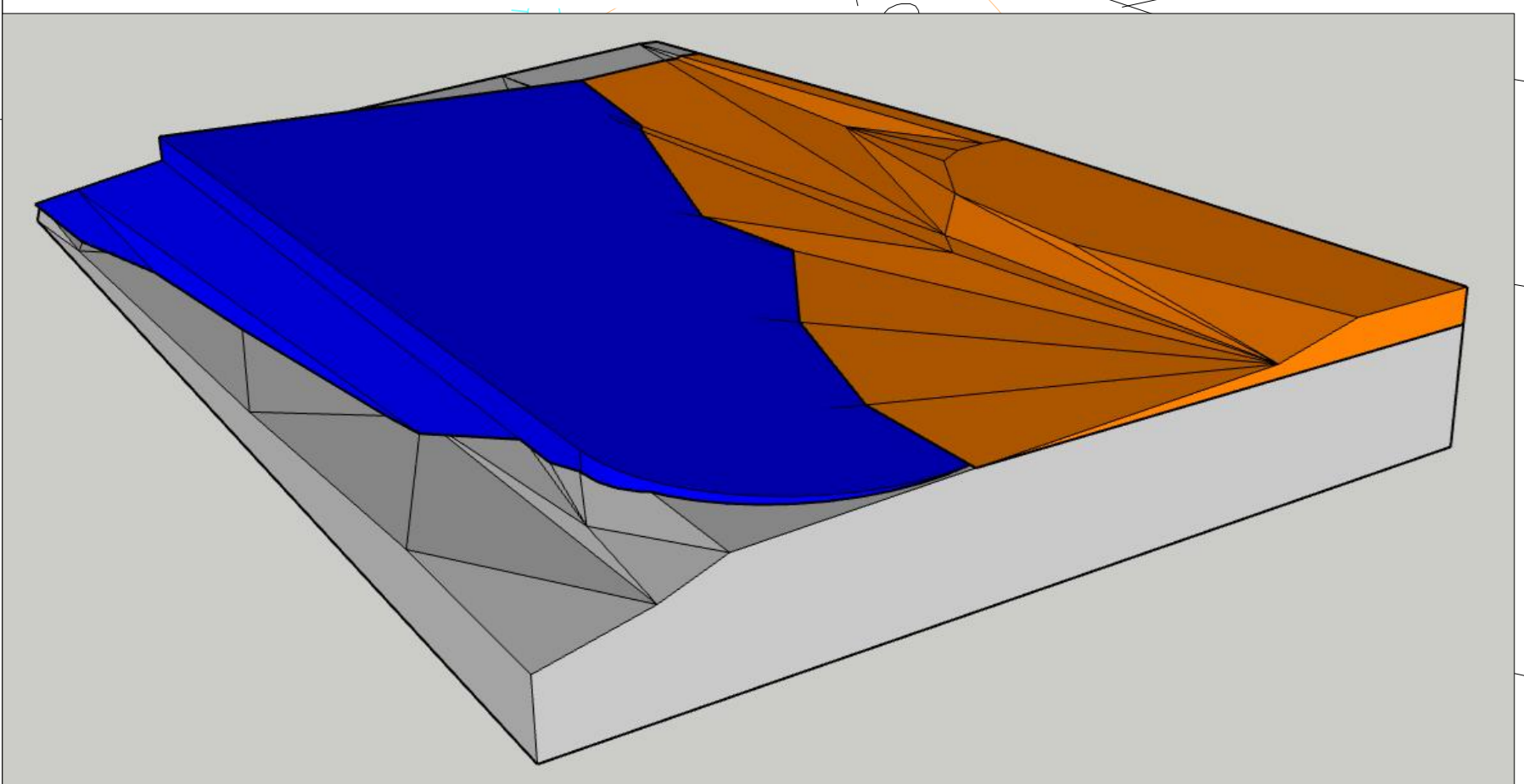
MOVIMENTAÇÃO DE TERRA	
DESCRIÇÃO	VOLUME (m³)
CORTE	792.15
ATERRO	1268.64
TERRA A RECEBER	476.49

LEGENDA

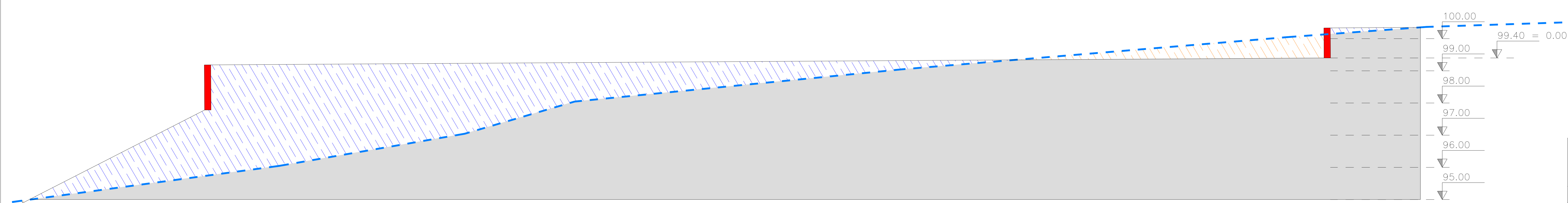
- PERFIL NATURAL DO TERRENO
- MURO DE CONTENÇÃO
- ▨ ÁREA DE ATERRO
- ▨ ÁREA DE CORTE - TERRA
- ÁRVORE A TRANSPLANTAR

OBS.: POSICIONAMENTO E QUANTIDADE DE ÁRVORES BASEADA EM VISTORIA, FOTOS E MAPAS. ANTES DE EXECUTAR, FAZER LEVANTAMENTO TOPOGRÁFICO CORRETO E VERIFICAR A NECESSIDADE DA REMOÇÃO E TRANSPLANTE DAS ÁRVORES.

DESENHO ESQUEMÁTICO
SEM ESCALA



CORTE AA
ESC 1:50



		P.M.F.R. Proc. 8.223/25	
PREFEITURA MUNICIPAL DE FRANCO DA ROCHA - SP			
ASSUNTO: CONSTRUÇÃO DO PROJETO PADRÃO DO CAPS PORTE III			
MOVIMENTAÇÃO DE TERRA			
LOCAL: ALAMEDA DR. EDGAR PINTO CEZAR, S/N - COMPLEXO HOSPITALAR DO JUQUERY, FRANCO DA ROCHA - SP			
RESPONSÁVEL TÉCNICO	ESCALA	DATA	REVISÃO
THAUANY MOREIRA ARAUJO	RRT N°	A 143.919-7	R00
SECRETARIA DE OBRAS E SERVIÇOS	ESCALA	INDICADA	DATA
RENATA MASSELA DE LIMA PARREIRA	2/3	nov/2025	
REVISORA	ESCALA	INDICADA	DATA
LORENA RODRIGUES DE OLIVEIRA	2/3		THAUANY