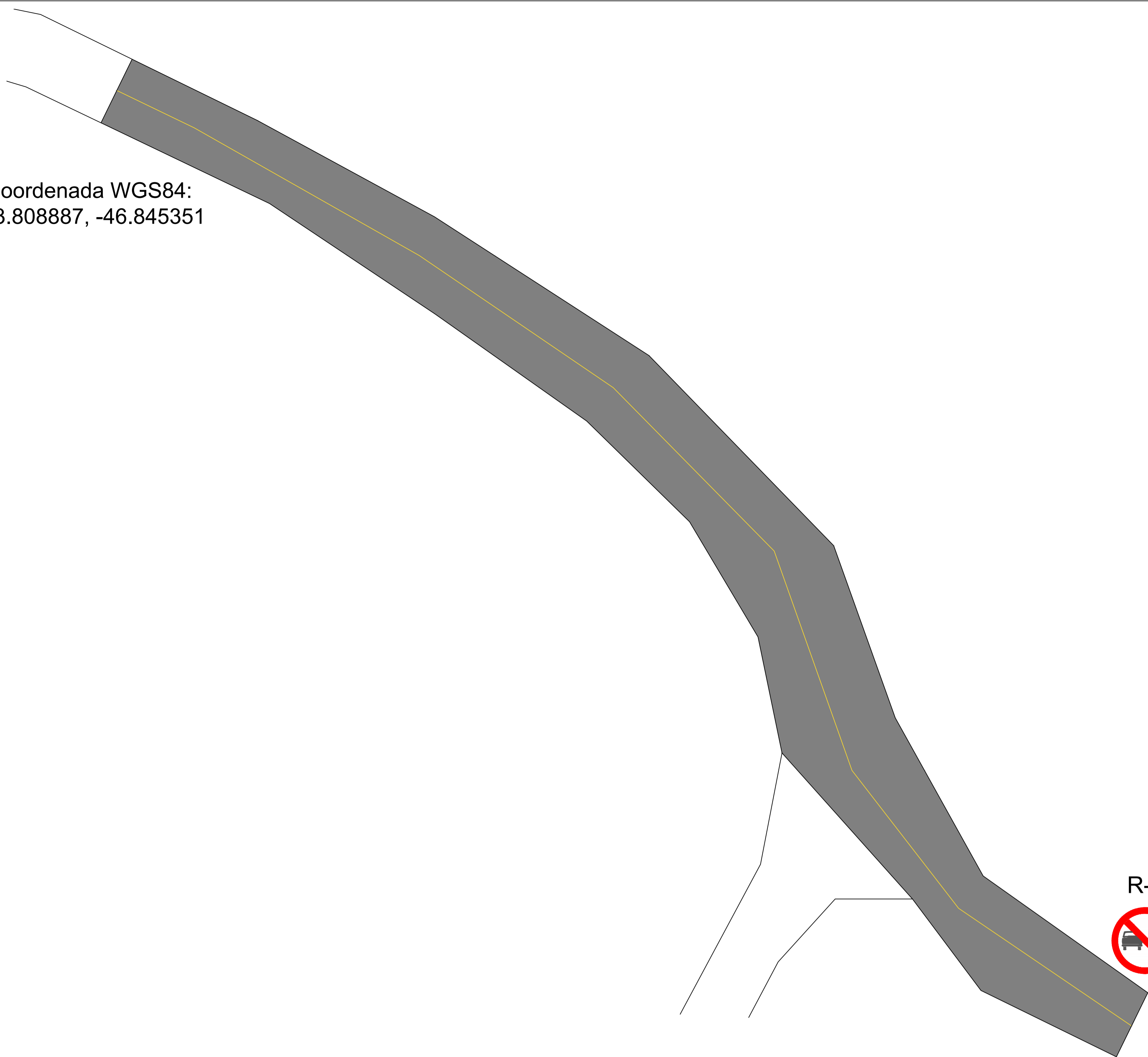


Coordenada WGS84:
-23.808887, -46.845351

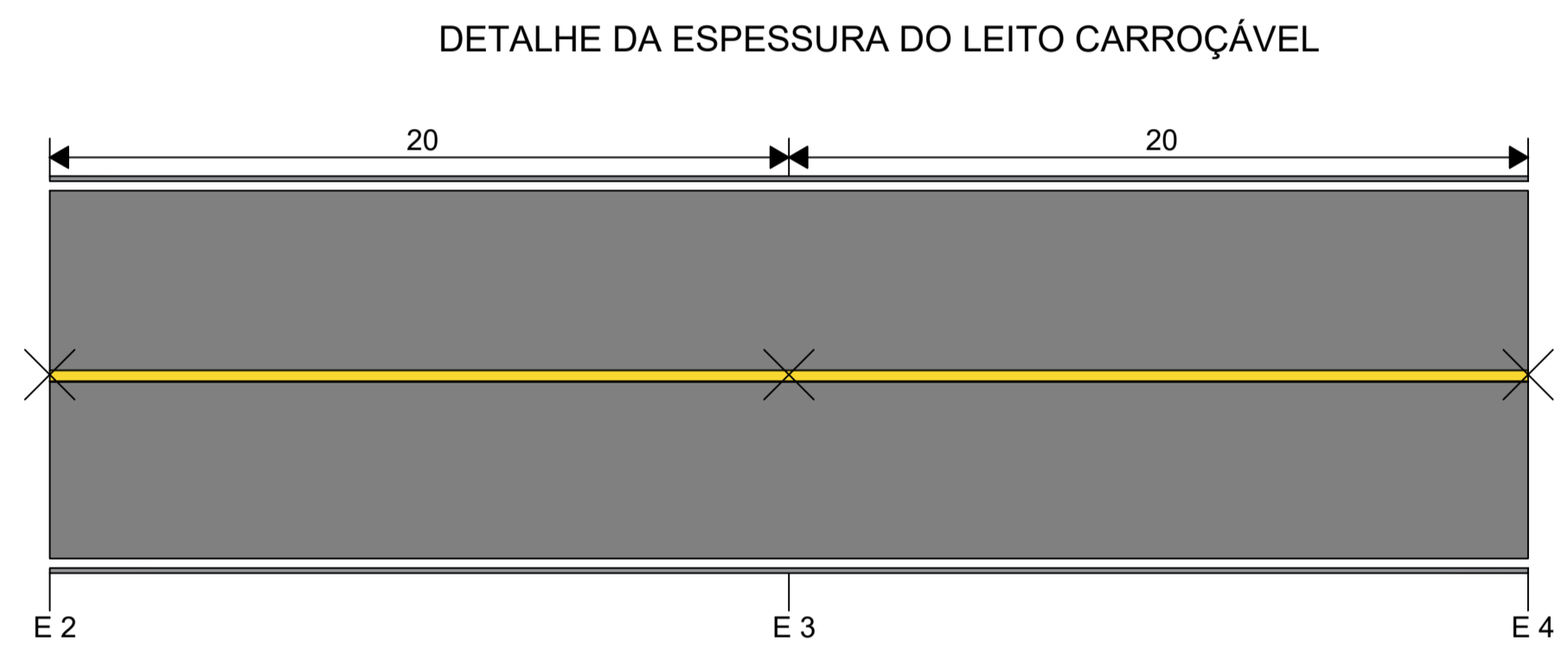
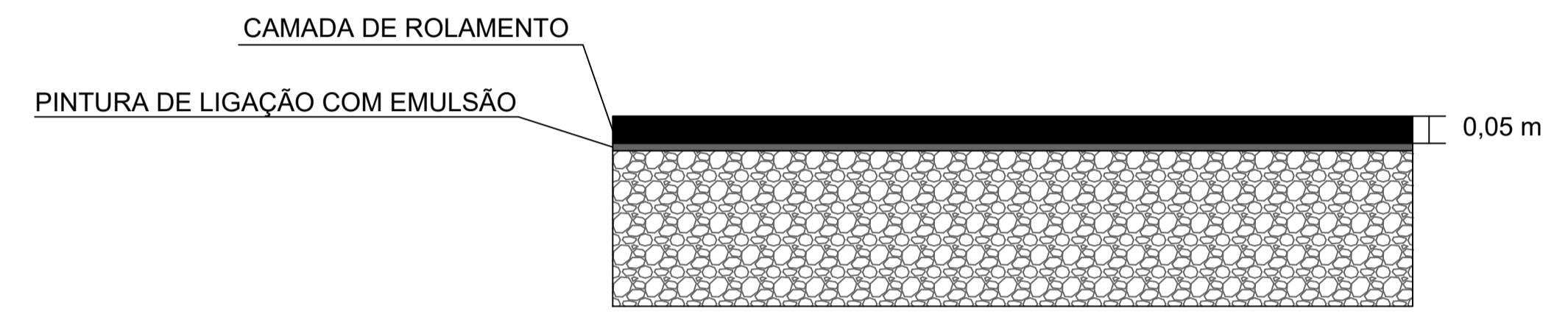
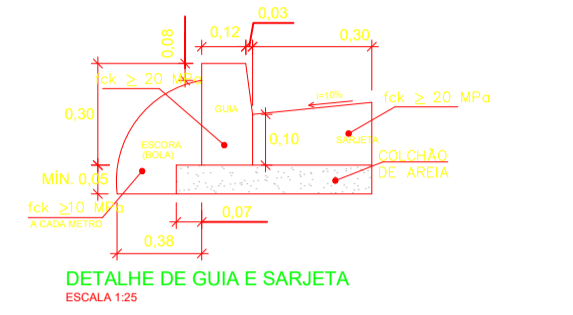


Coordenada WGS84:
-23.809466, -46.844687

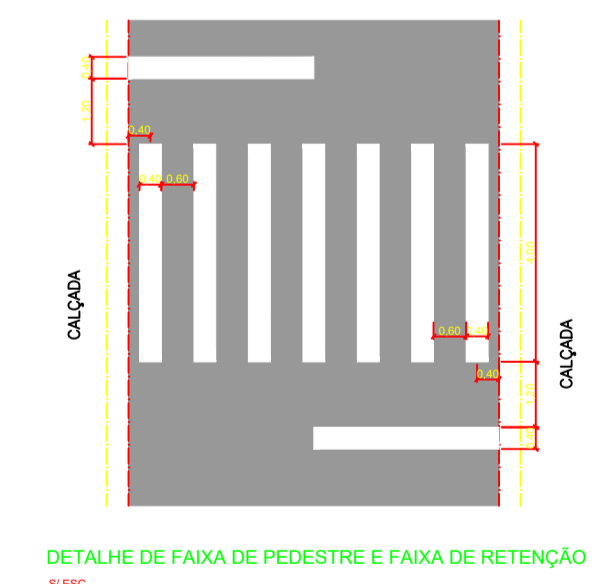


QUADRO DE QUANTITATIVOS					
ESTRADA ANTONIO GERASSI					
SERVIÇOS A EXECUTAR	COMP. (M)	LARG. (M)	ÁREA (M²)	ESTACA	VOL. (M³)
PAVIMENTAÇÃO(CBUQ) - E= 0,05 m	95	6,7	636,5	4 + 15	31,83
GUIA	-	-	-	-	-
SARJETA	-	-	-	-	-

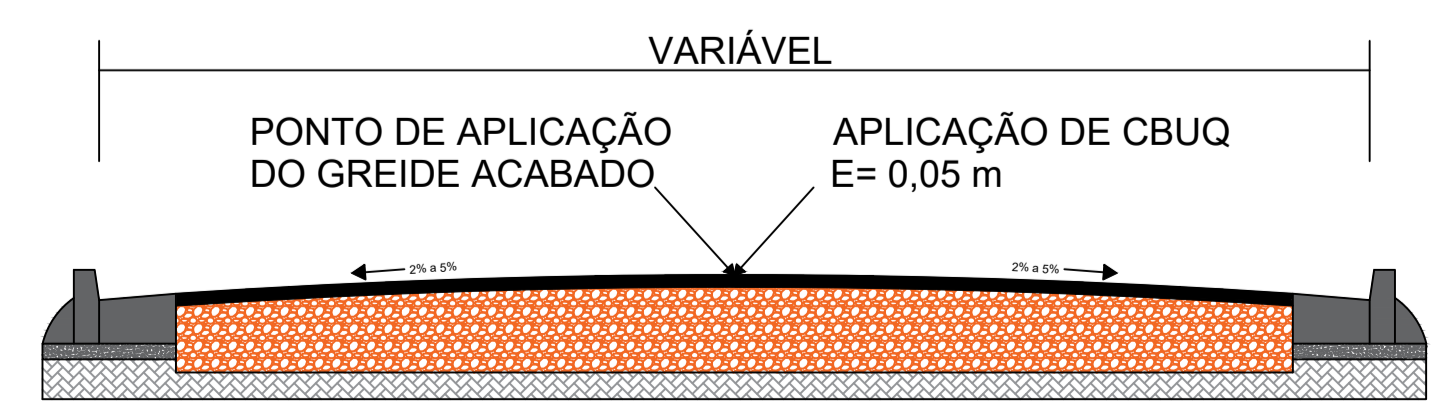
RECAPEAMENTO		
	ÁREA DE FRESAGEM E RECAPEAMENTO	636,5 m²
	DEMOLIÇÃO E RECONSTRUÇÃO DE SARJETA EM CONCRETO	- m
	TROCA/INSERÇÃO DE SARJETA	- m
	TROCA/INSERÇÃO DE GUIA	- m
	NIVELAMENTO DE PVE (EXISTENTE)	- unid.
	ESTAQUEAMENTO (A CADA 20m)	- m



DETALHE ESTACAS

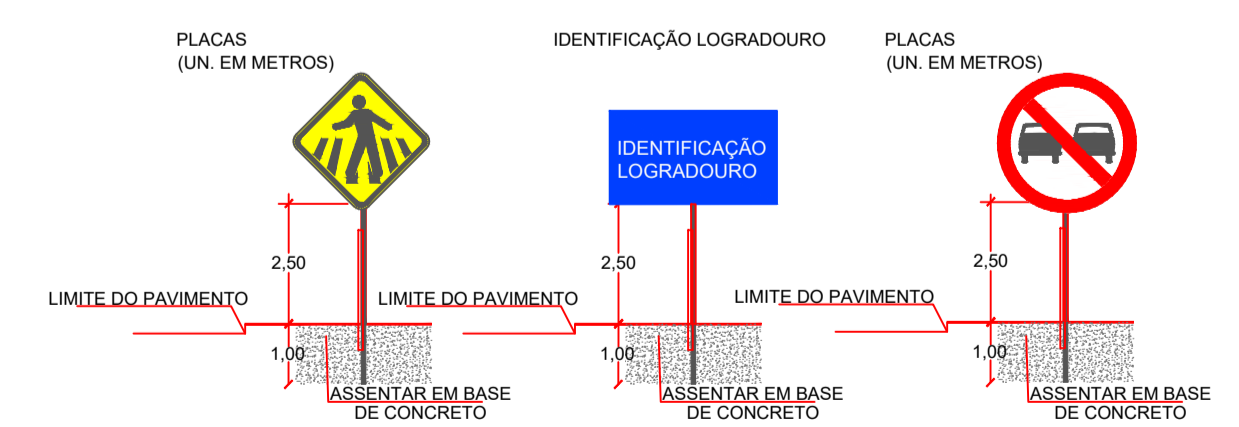


EIXO DE REFERÊNCIA



DETALHE RECAPEAMENTO

SINALIZAÇÃO VERTICAL



SINALIZAÇÃO VERTICAL			
SINAL	COD.	DESCRIÇÃO	QUANTIDADE
	R-7	PROIBIDO ULTRAPASSAR	1
	A-32b	PASSAGEM SINALIZADA DE PEDESTRE	-
	-	IDENTIFICAÇÃO DE LOGRADOURO	-
TOTAL SINALIZAÇÃO VERTICAL			1

SINALIZAÇÃO HORIZONTAL				
SINAL	COD.	DESCRIÇÃO	LOCAIS	QTD. TOTAL
	FTP	FAIXA DE TRAVESSA DE PEDESTRE	-	- m²
	LFO-1	LINHA SIMPLES CONTÍNUA (AMARELA)	-	95 m
	LBO	LINHA DE BORDO (BRANCA)	-	- m
	-	PINTURA DE MEIO FIO	-	- m



TÍTULO:
PROJETO GEOMÉTRICO - PAVIMENTAÇÃO
LOCAL:
ESTRADA ANTONIO GERASSI, EMBU-GUAÇU/SP
ASSUNTO:
PAVIMENTAÇÃO COM CBUQ EM VIA URBANA
ESCALA: DATA: REVISÃO:
S/ ESCALA 24/11/2025 N° 00 - novembro/2025
QUADRO DE ÁREAS: PRANCHA:
ESTRADA ANTONIO GERASSI:
636,5 m²

ÚNICA

SITUAÇÃO SEM ESCALA:

ALEXANDRE SILVA OLIVEIRA
ENGENHEIRO CIVIL