QUADRO DE QUANTITATIVOS					
ESTRADA MUNICIPAL DO BAYGTON					
SERVIÇOS A EXECUTAR	COMP (M)	LARG. (M)	ÁREA (M²)	ESTACA	VOL. (M³)
PAVIMENTAÇÃO(CBUQ) - E= 0,05 m	240	5,5	1320	12	66,00
GUIA	-	-	-	-	-
SARJETA	-	-	-	-	-

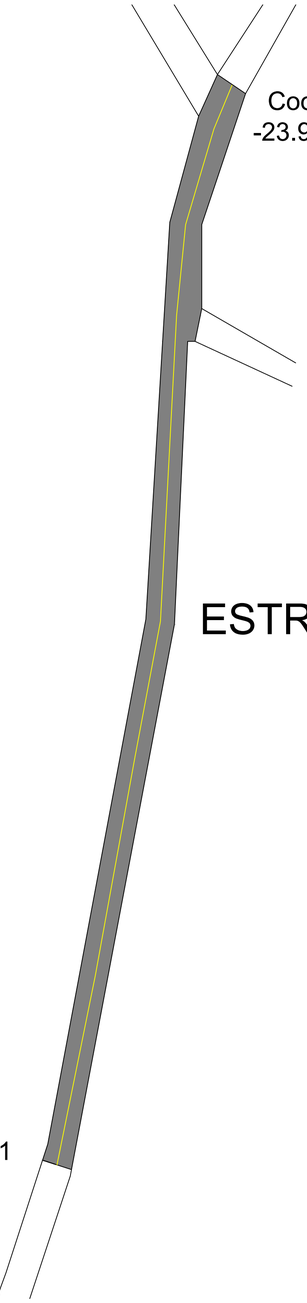

Coordenada WGS84:
-23.918075, -46.868165

ESTRADA MUNICIPAL DO BAYGTON

Coordenada WGS84:
-23.920181, -46.868561

RECAPEAMENTO		
	ÁREA DE FRESAGEM E RECAPEAMENTO	1320 m²
	DEMOLIÇÃO E RECONSTRUÇÃO DE SARJETÃO EM CONCRETO	– m
	TROCA/INSERÇÃO DE SARJETA	– m
	TROCA/INSERÇÃO DE GUIA	– m
	NIVELAMENTO DE PVE (EXISTENTE)	– unid.
100	ESTAQUEAMENTO (A CADA 20m)	– m

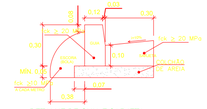

DETALHE DE GUIA E SARJETA
ESCALA 1:25



DETALHE DA ESPESSURA DO LEITO CARROÇÁVEL

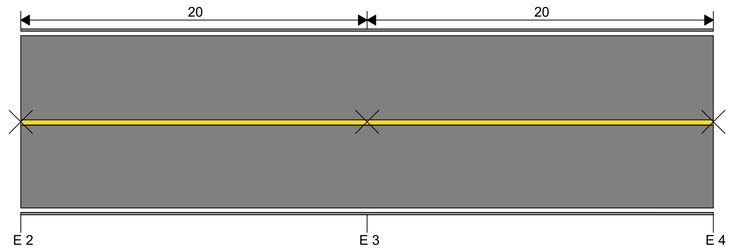

DETALHE ESTACAS

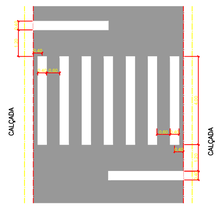

DETALHE DE FAIXA DE PEDESTRE E FAIXA DE RETENÇÃO
IN 69C

SINALIZAÇÃO VERTICAL

DETALHE DE POSICIONAMENTO E PADRÕES DAS PLACAS

SINALIZAÇÃO HORIZONTAL				
SINAL	COD.	DESCRIÇÃO	LOCAIS	QTD. TOTAL
	FTP	FAIXA DE TRAVESSA DE PEDESTRE	–	– m²
	LFO–1	LINHA SIMPLES CONTÍNUA (AMARELA)	–	240 m
	LBO	LINHA DE BORDO (BRANCA)	–	– m
		PINTURA DE MEIO FIO	–	– m

SINALIZAÇÃO VERTICAL			
SINAL	COD.	DESCRIÇAO	QUANTIDADE
	R–7	PROÍBIDO ULTRAPASSAR	–
	A–32b	PASSAGEM SINALIZADA DE PEDESTRE	–
IDENTIFICAÇÃO LOGRADOURO	–	IDENTIFICAÇÃO DE LOGRADOURO	–
		TOTAL SINALIZAÇÃO VERTICAL	–

EIXO DE REFERÊNCIA

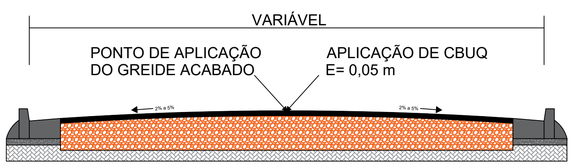

DETALHE RECAPEAMENTO

PREFEITURA DE EMBU-GUAÇU
Compromisso com o futuro, ao lado da nossa gente.

TÍTULO:
PROJETO GEOMÉTRICO - PAVIMENTAÇÃO

LOCAL:
ESTRADA DO BAYGTON, EMBU-GUAÇU/SP

ASSUNTO:
PAVIMENTAÇÃO COM CBUQ EM VIA URBANA

ESCALA:	DATA:	REVISÃO:
S/ ESCALA	30/10/2025	N° 00 - outubro/2025

QUADRO DE ÁREAS:
ESTRADA DO BAYGTON:
1320m²

PRANCHA:
ÚNICA

SITUAÇÃO SEM ESCALA:

Documento assinado digitalmente
gov.br
ALEXANDRE SILVA OLIVEIRA
Data: 04/12/2025 15:44:19-0300
Verifique em https://validar.iti.gov.br

ALEXANDRE SILVA OLIVEIRA
ENGENHEIRO CIVIL