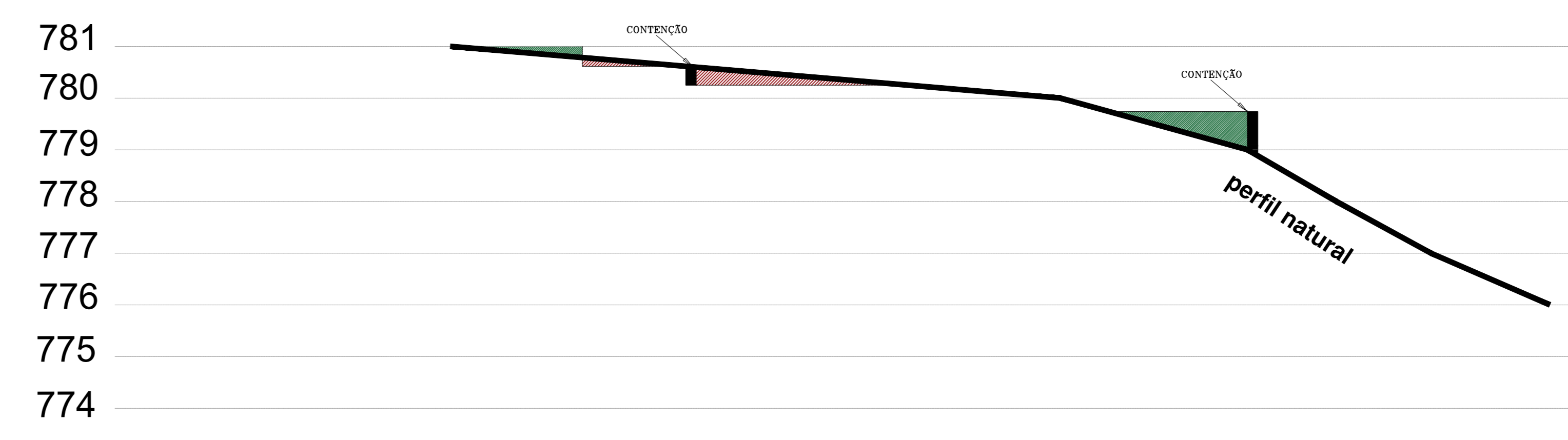
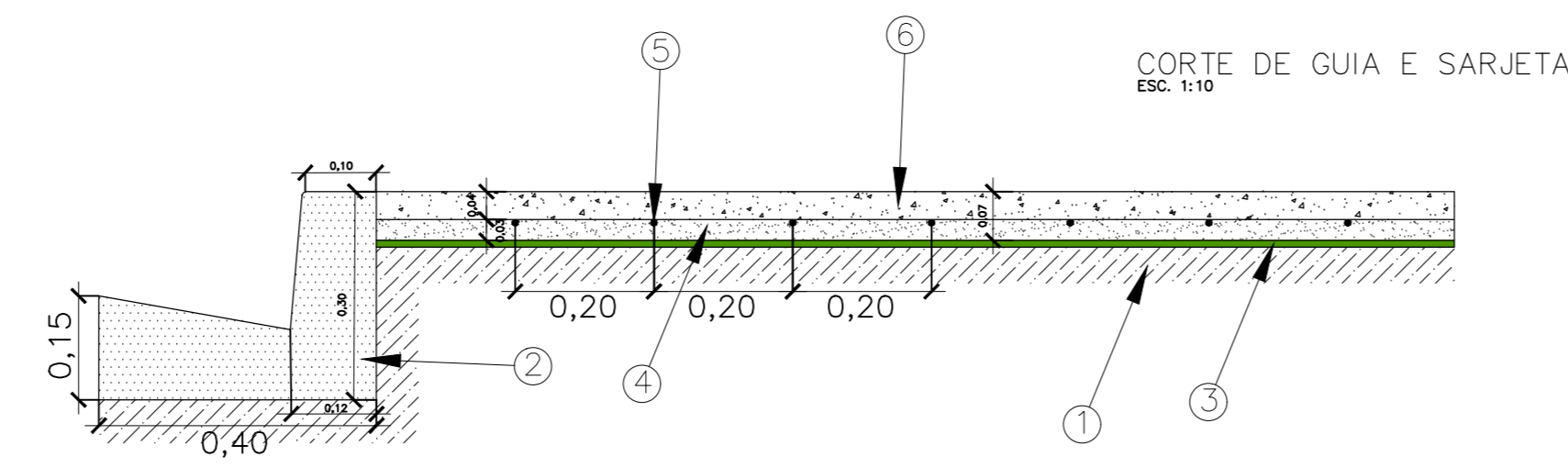
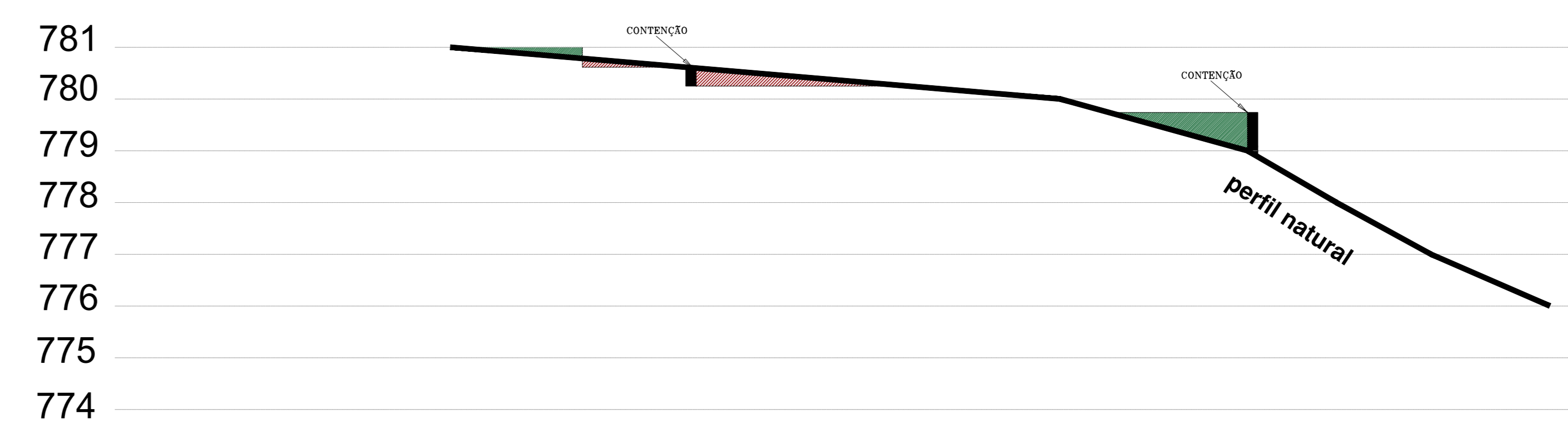


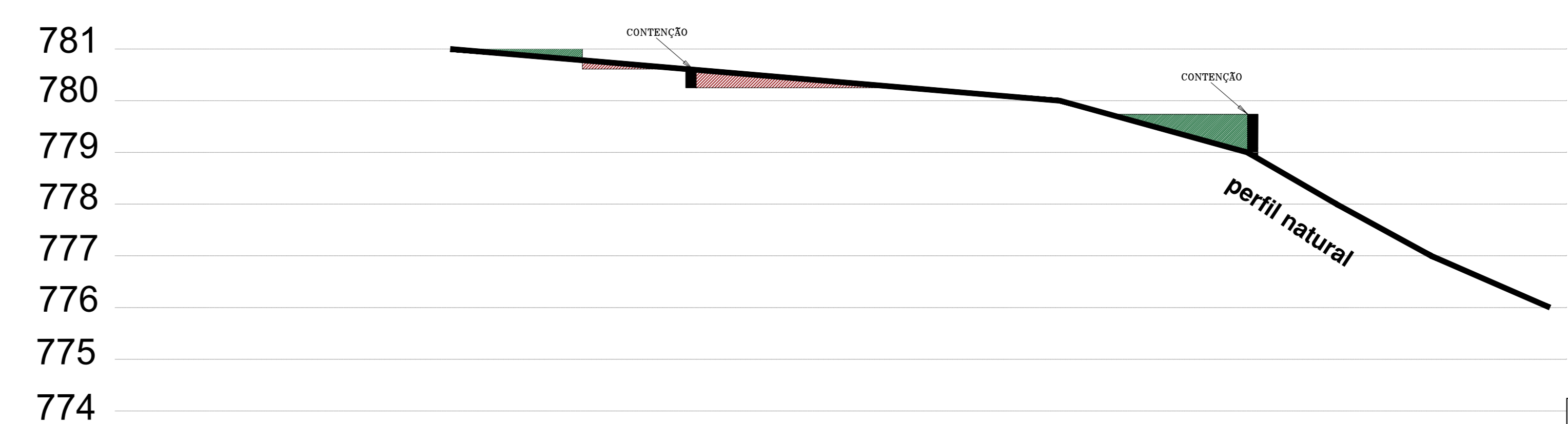
PLANTA DE ARQUITETURA - IMPLANTAÇÃO PISTA DE CAMINHADA
ESC: 1/100



CORTE AA
ESC: 1/75



CORTE BB
ESC: 1/75



CORTE CC
ESC: 1/75

- NOTAS:
- IMPERMEABILIZAR FUNDACOES.
 - PREVER JUNTAS DE DILATAÇÃO A CADA 12m.
 - CONCRETO fck > 15MPa e AÇO CA50.
 - NO CASO DE TERRENOS CUJA CAPACIDADE DE CARGA EXIJA, PREVER FUNDACAO C/ BROCA.
 - PREVER LASTRO DE BRITA e= 5cm.
 - DENTRO DO PROJETO, AS CONTENÇÕES APRESENTAM 51,20 METROS LINEARES SOMANDO TODAS.
 - A PISTA DE CAMINHA COM 103,76 metros

LEGENDA

- SOLO COMPACTADO
- SARJETA E MEIO-FIO PRE-MOLDADO
- LONA PLÁSTICA
- LASTRO DE BRITA
- MALHA DE AÇO
- CONCRETO

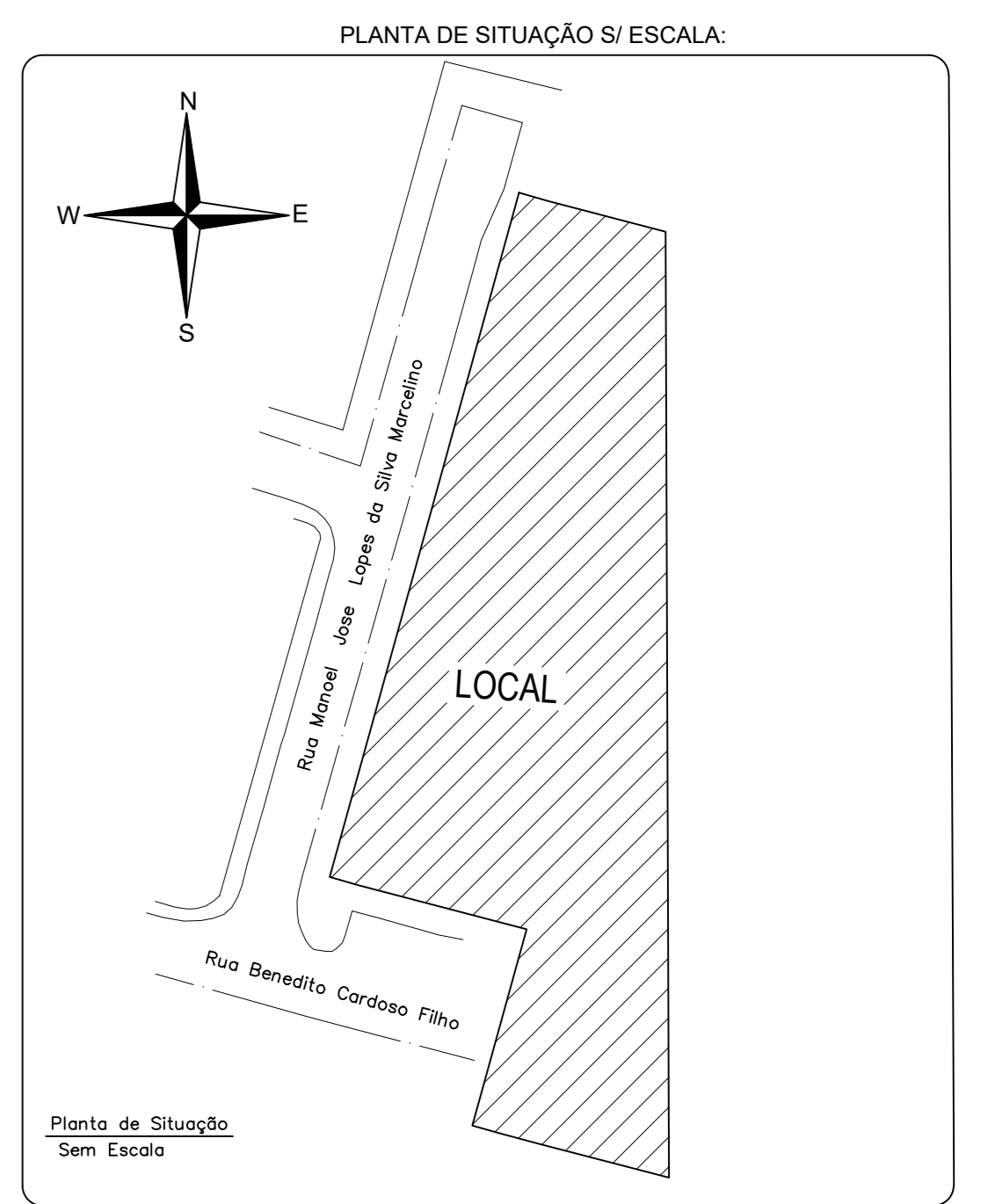
PLANILHA DE CUBAÇÃO DE TERRAPLENAGEM						
ITEM	EDIFICAÇÃO BENEFICIADA	ESTACA	DISTANCIA	TERRAPLENAGEM		
				CORTE	ATERRO	VOLUME
1,00	CORTE AA	0A	0,00	0,87	-1,26	0,00
2,00	CORTE BB	AB	20,00	1,43	-0,81	23,00
3,00	CORTE CC	BC	15,91	0,95	-2,00	18,93
TOTAL						41,93
VOLUME TOTAL DE CORTE				41,93		
VOLUME TOTAL DE ATERRO				-43,05		
EMPRESTIMO				+1,12		

PROJEÇÃO UNIVERSAL TRANSVERSA DE MERCATOR - UTM
SGR: SIRGAS 2000
MC: 45° W

VÉRTEICE: Muro
Lat: 23°33'40,964942" S
Long: 46°21'23,552740" W
K: 0,99983675
CM: 0°32'32,4204"
Declinação Magnética de: -22°06'03"
na data: 11/04/25
com variação anual de: -0°06'08"

LEGENDA

ESTR. TOPOG.	PROJETO	POSTE/CLAMARELA	MARCO/PIQUETE
BOLA LINDA E LAÇO	PROFO DE VISTA	ESCALA	TUBO
MURO	ALCANTARILHO	ESTR.	SEIXA
ALCANTARILHO	MADREIRA	LIXE 'O' TOBETO	PARA DE BARRAGEM
TELEFONE PÚBLICO	EST. LEVANTAMENTO	FORÇA VIVA	CERCA DE WIRE
CERCA DE MADEIRA	EST. LEVANTAMENTO	FORÇA VIVA	CERCA DE WIRE
CANAL	BARRAGEM	REF. DE NÍVEL	UM VERTICADO
BRUNO	CURVO DE ÁGUA	PONTO SENSIVO	ALTA TENDÃO
FRONTE	FRONTE DE TERREIRO	LAJADA	AREIA



- CALÇADA CONC.	53,18m2
- PISO INTER.	52,15m2
- BANCO CONC.	9 UN.
- POSTES.	8 UN.
- AREIA.	30,03m3
- PINTURA PISTA.	245,08m2
- EQUIP. ACAD.	5 UN.
- PLAYGROUND.	3 UN.
- MURO CONTENÇ.	51,20 M. LINEAR

PLANTA DE ARQUITETURA E TERRAPLENAGEM		FOLHA: ÚNICA
OBRA: CONSTRUÇÃO PISTA DE CAMINHADA		ESCALA: INDICA
LOCAL: RUA MANOEL JOSÉ LOPES DA SILVA MARCELINO		REVISÃO: 00
PARQUE IMPERIAL - FERRAZ DE VASCONCELOS - SP		ZONA: 23
ÁREA LIVRE: -23,561666, -46,356470		CONTRIBUINTE: 28.0019.0023-000
PROPRIETÁRIO: PREFEITURA MUNICIPAL DA CIDADE DE FERRAZ DE VASCONCELOS		DATA: MAIO/2025
SITUAÇÃO SEM ESCALA:		DECLARO QUE A APROVAÇÃO DESTA PROJETO NÃO IMPLICA NO RECONHECIMENTO, POR PARTE DA PREFEITURA, DO DIREITO DE PROPRIEDADE DO TERRENO.
QUADRO DE ÁREAS GERAIS:		PROPRIETÁRIO: PREFEITURA MUNICIPAL DA CIDADE DE FERRAZ DE VASCONCELOS - SP. CNPJ: 46.523.197/0001-44
ÁREA TERRENO: 3.021,08 m²		AUTOR DO PROJETO: ARQUITETO E URBANISTA EDUARDO FIGUEIREDO GOMES DE PAIVA
ÁREA DE INTERVENÇÃO: 500,88 m²		CRP: 46.523.197/0001-44