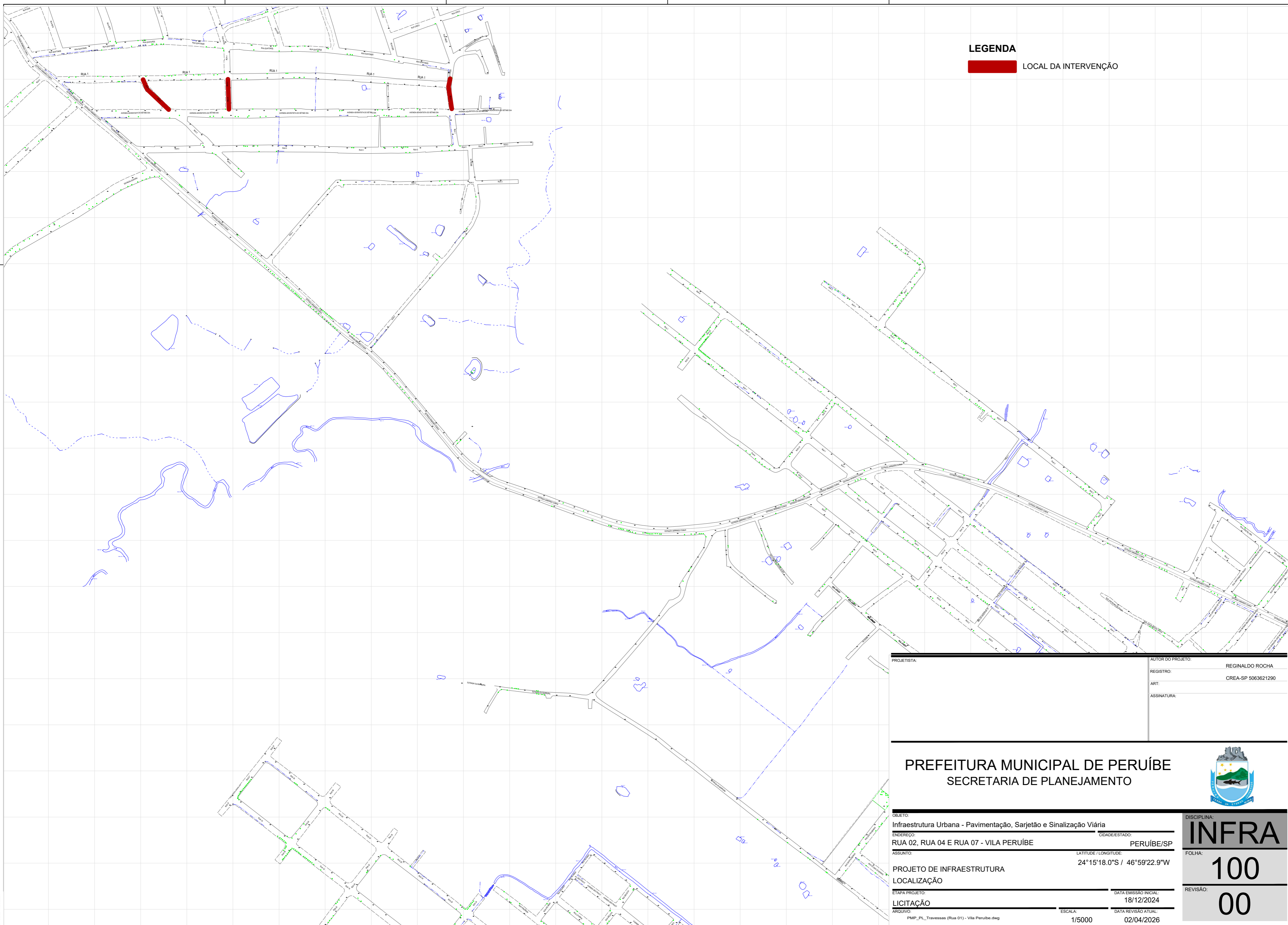


LEGENDA

 LOCAL DA INTERVENÇÃO



PROJETISTA:	AUTOR DO PROJETO: REGINALDO ROCHA
	REGISTRO: CREA-SP 5063621290
	ART:
	ASSINATURA:

PREFEITURA MUNICIPAL DE PERUIBE
SECRETARIA DE PLANEJAMENTO






OBJETO: Infraestrutura Urbana - Pavimentação, Sarjetão e Sinalização Viária	CIDADE/ESTADO: PERUIBE/SP	DISCIPLINA: INFRA
ENDEREÇO: RUA 02, RUA 04 E RUA 07 - VILA PERUIBE	LATITUDE / LONGITUDE: 24°15'18.0"S / 46°59'22.9"W	FOLHA: 100
ASSUNTO: PROJETO DE INFRAESTRUTURA LOCALIZAÇÃO	DATA EMISSÃO INICIAL: 18/12/2024	REVISÃO: 00
ETAPA PROJETO: LICITAÇÃO	DATA REVISÃO ATUAL: 02/04/2026	
ARQUIVO: PMP_PL_Travessas (Rua 01) - Vila Peruipe.dwg	ESCALA: 1/5000	

NOTAS DE UTILIZAÇÃO:
TODOS OS DIREITOS AUTORAIS CEDIDOS E RESERVADOS À PREFEITURA MUNICIPAL DE PERUIBE. ESTE DESENHO FOI FEITO PARA USO ESPECÍFICO NO SITE EM QUESTÃO, CONTEMPORANEAMENTE À DATA DE EMISSÃO E NÃO PODE SER APLICADO A OUTRO PROJETO COM LOCALIZAÇÃO DIFERENTE OU EM OUTRA DATA. O USO DESTES DESENHOS PARA REFERÊNCIA OU EXEMPLO EM OUTRO PROJETO REQUER OS SERVIÇOS ESPECIALIZADOS DE ARQUITETOS OU ENGENHEIROS. A REPRODUÇÃO DESTES DESENHOS PARA USO EM OUTRO PROJETO SEM AUTORIZAÇÃO PREVIA NÃO ESTÁ AUTORIZADA. EXPÔE O RESPONSÁVEL AS PENALIDADES PREVISTAS EM LEI.

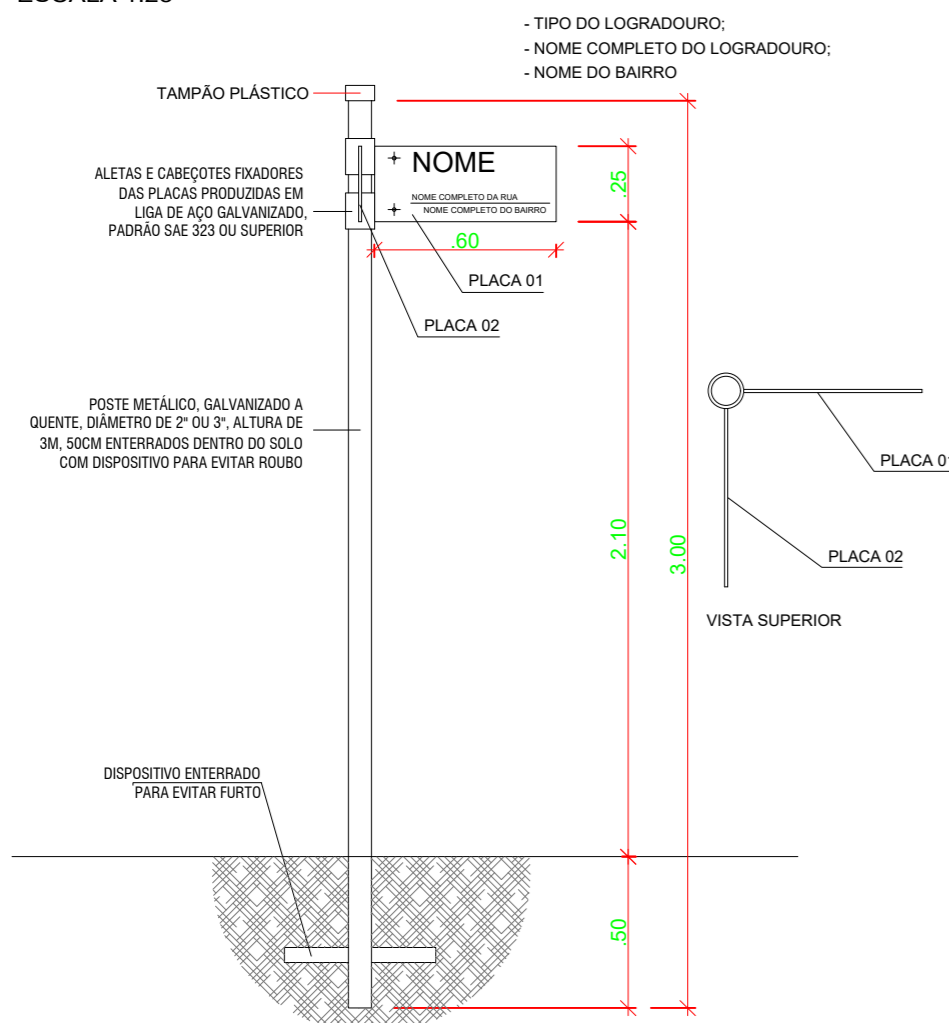


LEGENDA

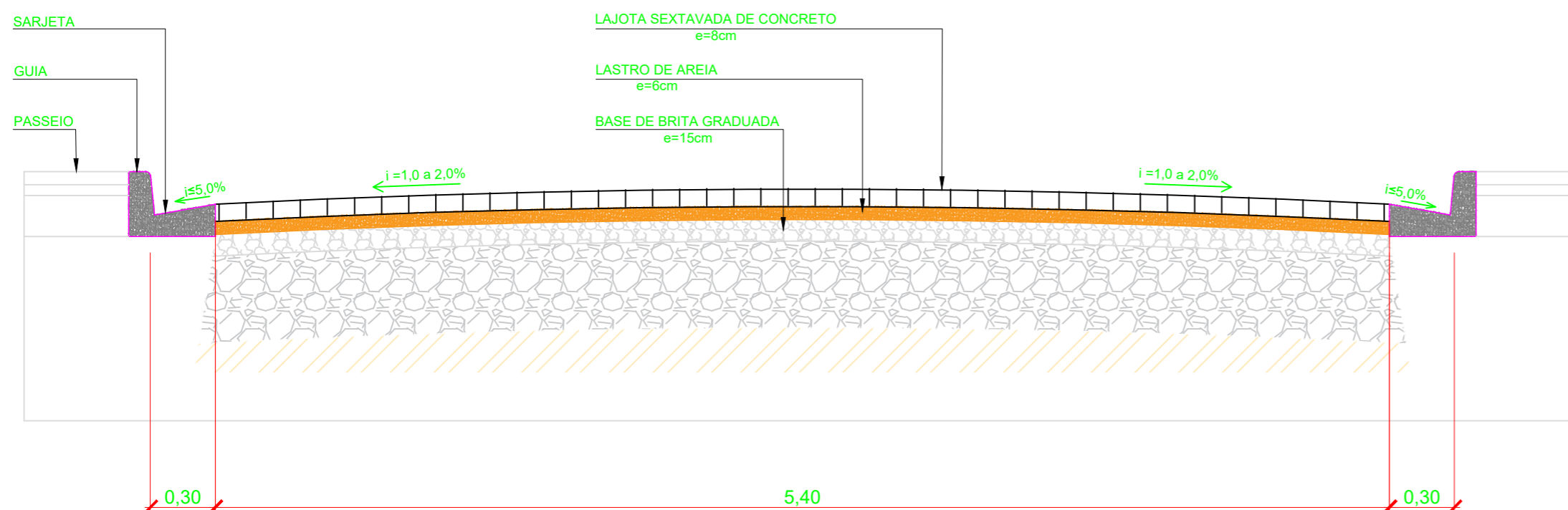
-  PAVIMENTAÇÃO EM LAJOTA - À EXECUTAR (570,66m²)
-  SARJETÃO - À EXECUTAR (21,18m)
-  PLACA DE LOGRADOURO - À INSTALAR (1,00un)



PLACA DE IDENTIFICAÇÃO DE LOGRADOURO - DETALHE PADRÃO
ESCALA 1:25



PAVIMENTO INTERTRAVADO - VIA PAVIMENTADA
SECÇÃO DO PAVIMENTO
ESCALA 1:25



PROJETISTA:	AUTOR DO PROJETO: REGINALDO ROCHA
	REGISTRO: CREA-SP 5063621290
	RRT:
	ASSINATURA:

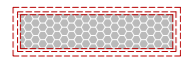


PREFEITURA MUNICIPAL DE PERUÍBE
SECRETARIA DE PLANEJAMENTO
SECRETARIA DE OBRAS, SERVIÇOS E INFRAESTRUTURA URBANA



OBJETO: Infraestrutura Urbana - Pavimentação, Sarjetão e Sinalização Viária	DISCIPLINA: INFRA
ENDEREÇO: RUA 02 - VILA PERUÍBE	CIDADE/ESTADO: PERUÍBE/SP
ASSUNTO: PROJETO DE INFRAESTRUTURA URBANA IMPLANTAÇÃO	LATITUDE / LONGITUDE: 24°15'18.87"S / 46°59'18.62"W
ETAPA PROJETO: LICITAÇÃO	DATA EMISSÃO INICIAL: 18/12/2024
ARQUIVO: PMP_INFRA_Travessas (Rua 01) - Vila Peruíbe (FINISA) .dwg	DATA REVISÃO ATUAL: 02/04/2026
ESCALA: INDICADA	REVISÃO: 101 00

NOTAS DE UTILIZAÇÃO:
TODOS OS DIREITOS AUTORAIS CEDIDOS E RESERVADOS À PREFEITURA MUNICIPAL DE PERUÍBE. ESTE DESENHO FOI FEITO PARA USO ESPECÍFICO NO SITE EM QUESTÃO. CONTEMPORANEAMENTE À DATA DE EMISSÃO E NÃO PODE SER APLICADO A OUTRO PROJETO COM LOCALIZAÇÃO DIFERENTE OU EM OUTRA DATA. O USO DESTA DESENHO PARA REFERÊNCIA OU EXEMPLO EM OUTRO PROJETO REQUER OS SERVIÇOS ESPECIALIZADOS DE ARQUITETOS OU ENGENHEIROS. A REPRODUÇÃO DESTA DESENHO PARA USO EM OUTRO PROJETO SEM AUTORIZAÇÃO PREVIA NÃO ESTÁ AUTORIZADA. EXPOE O RESPONSABILIDADE PENALIDADES PREVISTAS EM LEI.

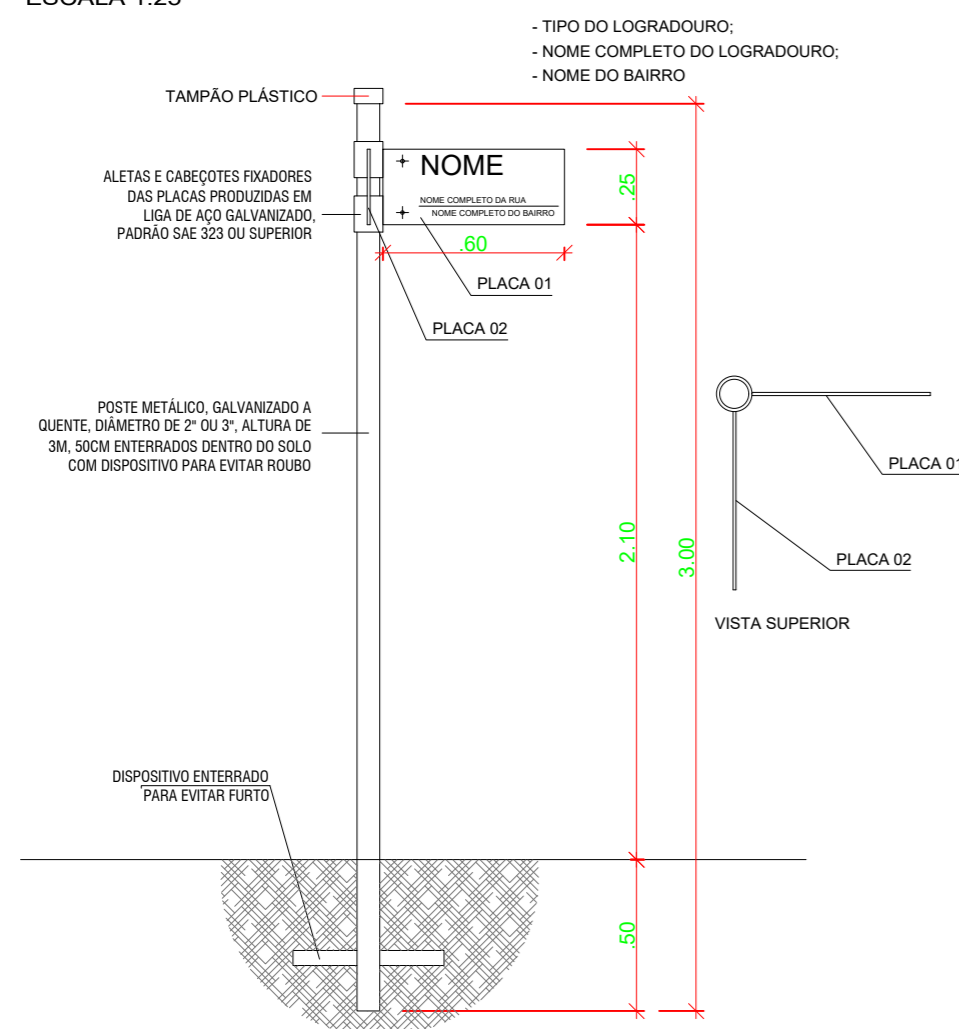
LEGENDA

-  PAVIMENTAÇÃO EM LAJOTA - À EXECUTAR (487,31m²)
-  SARJETÃO - À EXECUTAR (15,15m)
-  PLACA DE LOGRADOURO - À INSTALAR (1,00un)

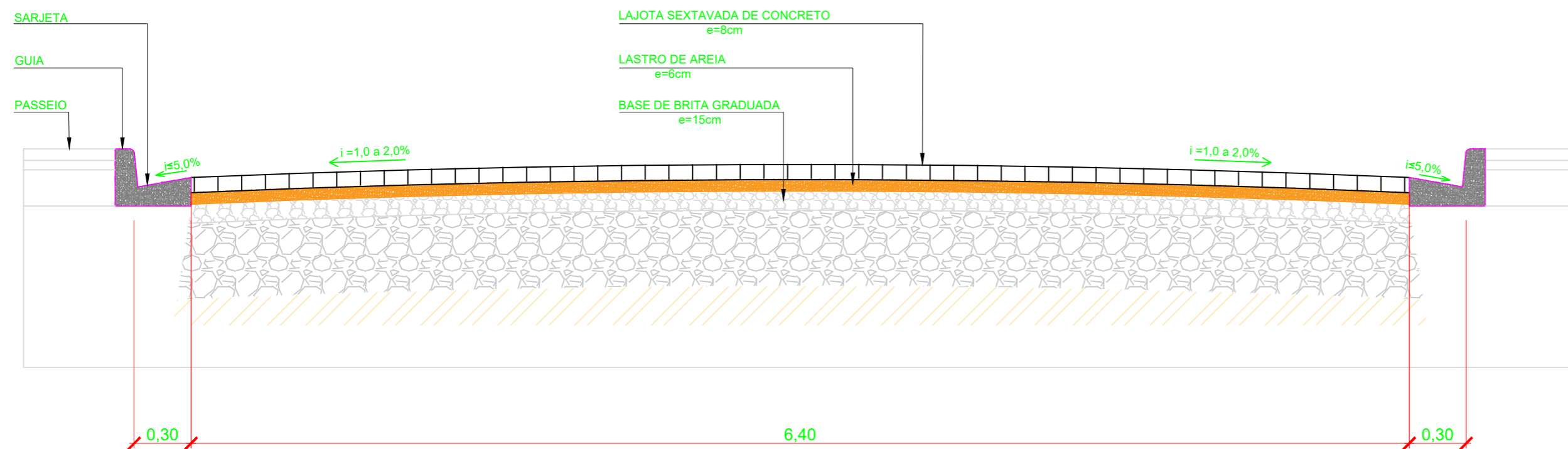
PLANTA 01
ESC 1:500



PLACA DE IDENTIFICAÇÃO DE LOGRADOURO - DETALHE PADRÃO
ESCALA 1:25



PAVIMENTO INTERTRAVADO - VIA PAVIMENTADA
SECÇÃO DO PAVIMENTO
ESCALA 1:25



PROJETISTA:	AUTOR DO PROJETO:
	REGINALDO ROCHA
	REGISTRO:
	CREA-SP 5063621290
	RRT:
	ASSINATURA:

PREFEITURA MUNICIPAL DE PERUIBE
SECRETARIA DE PLANEJAMENTO
SECRETARIA DE OBRAS, SERVIÇOS E INFRAESTRUTURA URBANA



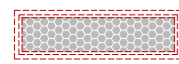


OBJETO:	DISCIPLINA:
Infraestrutura Urbana - Pavimentação, Sarjetão e Sinalização Viária	INFRA
ENDEREÇO:	CIDADE/ESTADO:
RUA 04 - VILA PERUIBE	PERUIBE/SP
ASSUNTO:	LATITUDE / LONGITUDE:
PROJETO DE INFRAESTRUTURA URBANA	24°15'19.05"S / 46°59'12.66"W
IMPLANTAÇÃO	
ETAPA PROJETO:	DATA EMISSÃO INICIAL:
LICITAÇÃO	18/12/2024
ARQUIVO:	DATA REVISÃO ATUAL:
PMP_INFRA_Travessas (Rua 01) - Vila Peruipe (FINISA) .dwg	02/04/2026
ESCALA:	INDICADA

FOLHA:
102
REVISÃO:
00

NOTAS DE UTILIZAÇÃO:
TODOS OS DIREITOS AUTORAIS CEDIDOS E RESERVADOS À PREFEITURA MUNICIPAL DE PERUIBE. ESTE DESENHO FOI FEITO PARA USO ESPECÍFICO NO SITE EM QUESTÃO. CONTEMPORANEAMENTE À DATA DE EMISSÃO E NÃO PODE SER APLICADO A OUTRO PROJETO COM LOCALIZAÇÃO DIFERENTE OU EM OUTRA DATA. O USO DESTA DESENHO PARA REFERÊNCIA OU EXEMPLO EM OUTRO PROJETO REQUER OS SERVIÇOS ESPECIALIZADOS DE ARQUITETOS OU ENGENHEIROS. A REPRODUÇÃO DESTA DESENHO PARA USO EM OUTRO PROJETO SEM AUTORIZAÇÃO PREVIA NÃO ESTÁ AUTORIZADA. EXPÕE O RESPONSÁVEL AS PENALIDADES PREVISTAS EM LEI.



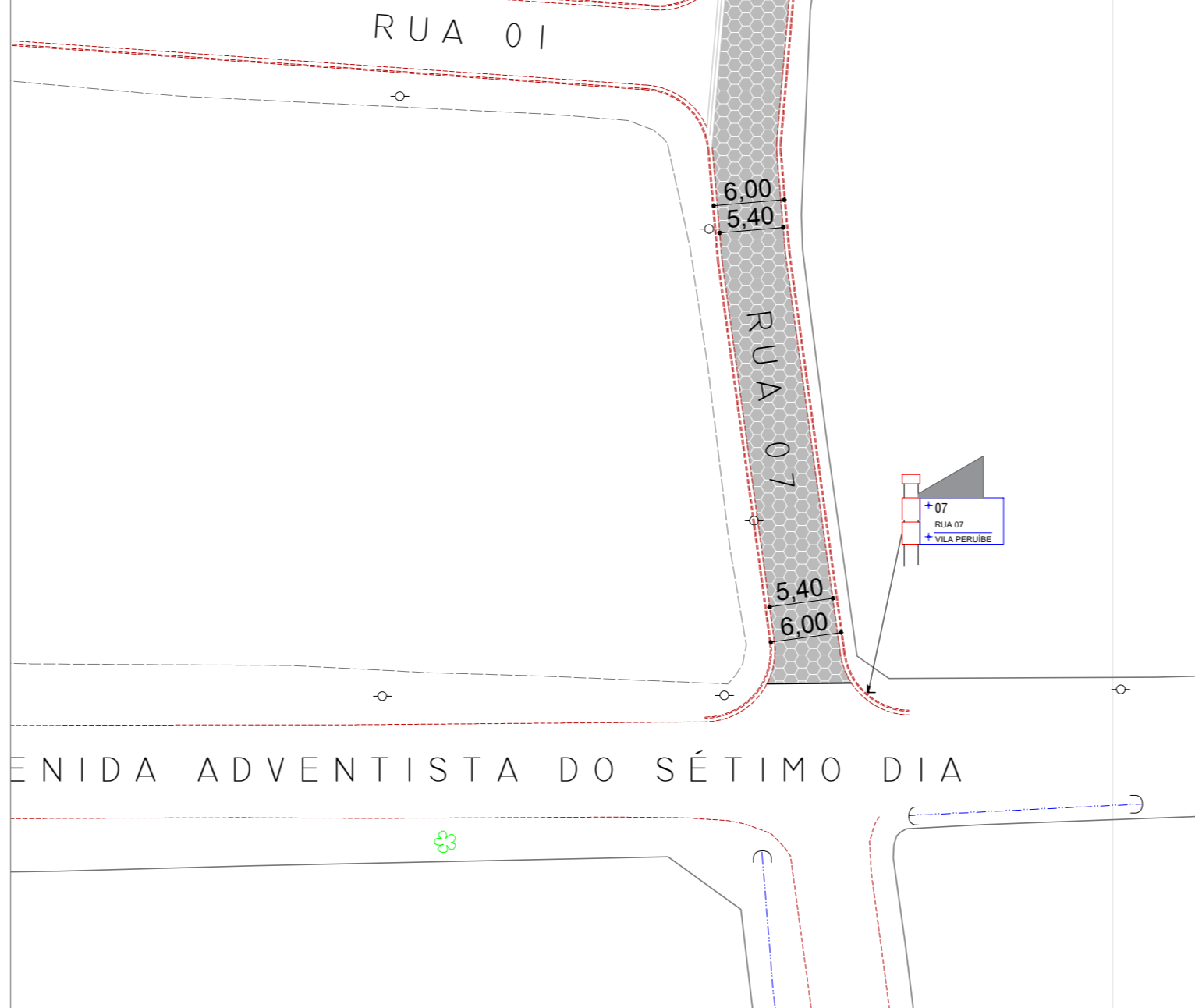
LEGENDA

-  PAVIMENTAÇÃO EM LAJOTA - À EXECUTAR (340,63m²)
-  TENTO DE CONCRETO - À EXECUTAR (6,00m)
-  PLACA DE LOGRADOURO - À INSTALAR (1,00un)

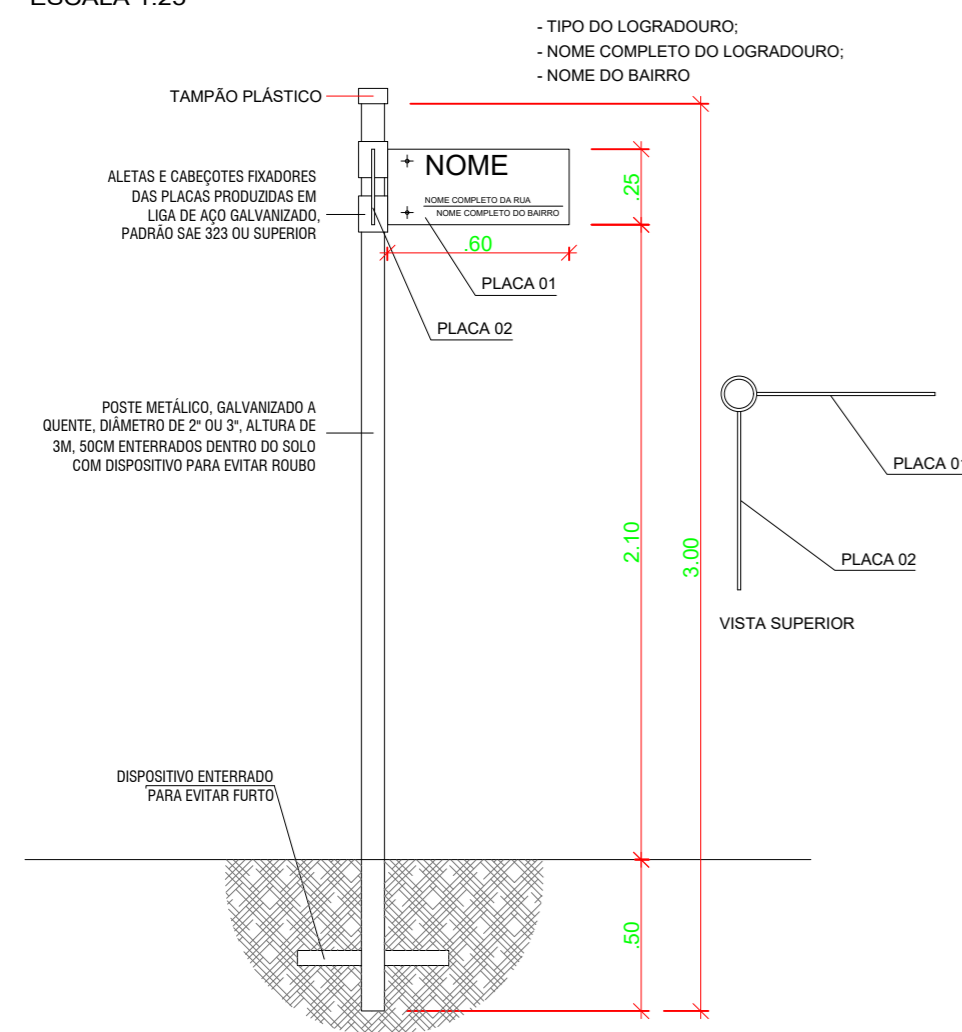
PLANTA 01
ESC 1:500

N 7.316.100,000
24° 15' 17.945" S

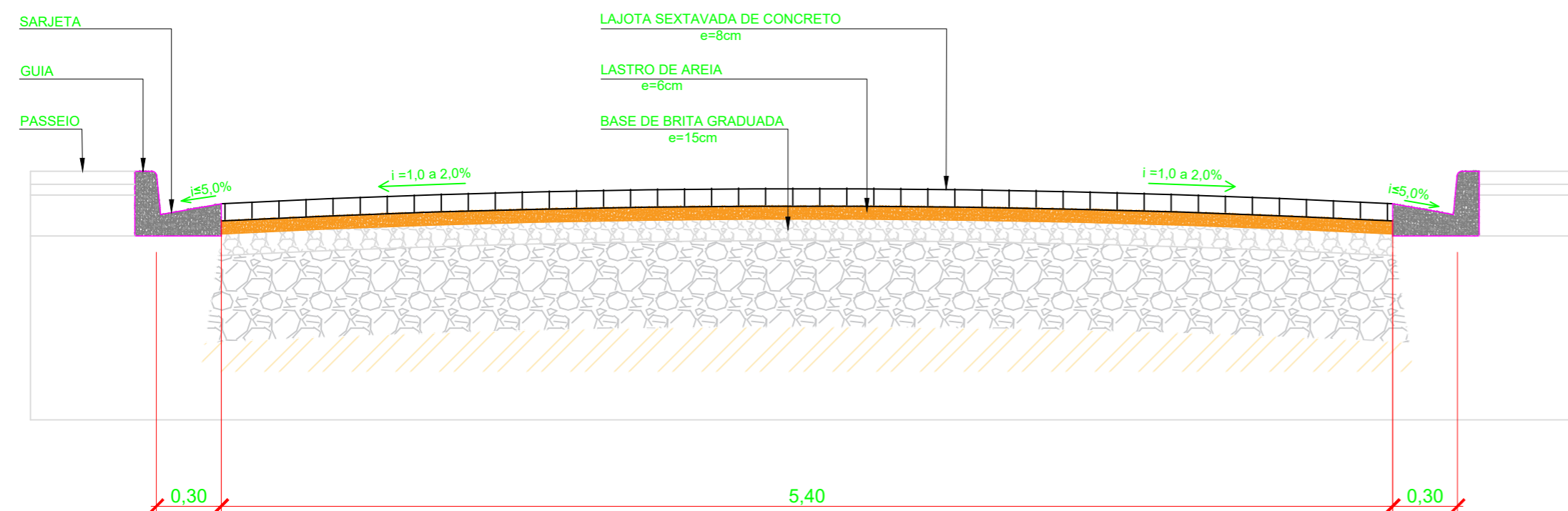
E 298.800,000
46° 58' 54.485" W



PLACA DE IDENTIFICAÇÃO DE LOGRADOURO - DETALHE PADRÃO
ESCALA 1:25



PAVIMENTO INTERTRAVADO - VIA PAVIMENTADA
SECÇÃO DO PAVIMENTO
ESCALA 1:25



PROJETISTA:	AUTOR DO PROJETO: REGINALDO ROCHA
	REGISTRO: CREA-SP 5063621290
	RRT:
	ASSINATURA:

PREFEITURA MUNICIPAL DE PERUÍBE
SECRETARIA DE PLANEJAMENTO
SECRETARIA DE OBRAS, SERVIÇOS E INFRAESTRUTURA URBANA



OBJETO: Infraestrutura Urbana - Pavimentação, Sarjetão e Sinalização Viária	DISCIPLINA: INFRA
ENDEREÇO: RUA 07 - VILA PERUÍBE	CIDADE/ESTADO: PERUÍBE/SP
ASSUNTO: PROJETO DE INFRAESTRUTURA URBANA IMPLANTAÇÃO	LATITUDE / LONGITUDE: 24°15'19.31"S / 46°58'55.62"W
ETAPA PROJETO: LICITAÇÃO	DATA EMISSÃO INICIAL: 18/12/2024
ARQUIVO: PMP_INFRA_Travessas (Rua 01) - Vila Peruíbe (FINISA).dwg	DATA REVISÃO ATUAL: 02/04/2026
ESCALA: INDICADA	

FOLHA: 103
REVISÃO: 00

NOTAS DE UTILIZAÇÃO:
TODOS OS DIREITOS AUTORAIS CEDIDOS E RESERVADOS À PREFEITURA MUNICIPAL DE PERUÍBE. ESTE DESENHO FOI FEITO PARA USO ESPECÍFICO NO SITE EM QUESTÃO. CONTEMPORANEAMENTE À DATA DE EMISSÃO E NÃO PODE SER APLICAR A OUTRO PROJETO COM LOCALIZAÇÃO DIFERENTE OU EM OUTRA DATA. O USO DESTA DESENHO PARA REFERÊNCIA OU EXEMPLO EM OUTRO PROJETO REQUER OS SERVIÇOS ESPECIALIZADOS DE ARQUITETOS OU ENGENHEIROS. A REPRODUÇÃO DESTA DESENHO PARA USO EM OUTRO PROJETO SEM AUTORIZAÇÃO PREVIA NÃO ESTÁ AUTORIZADA. EXPÔE O RESPONSÁVEL AS PENALIDADES PREVISTAS EM LEI.

