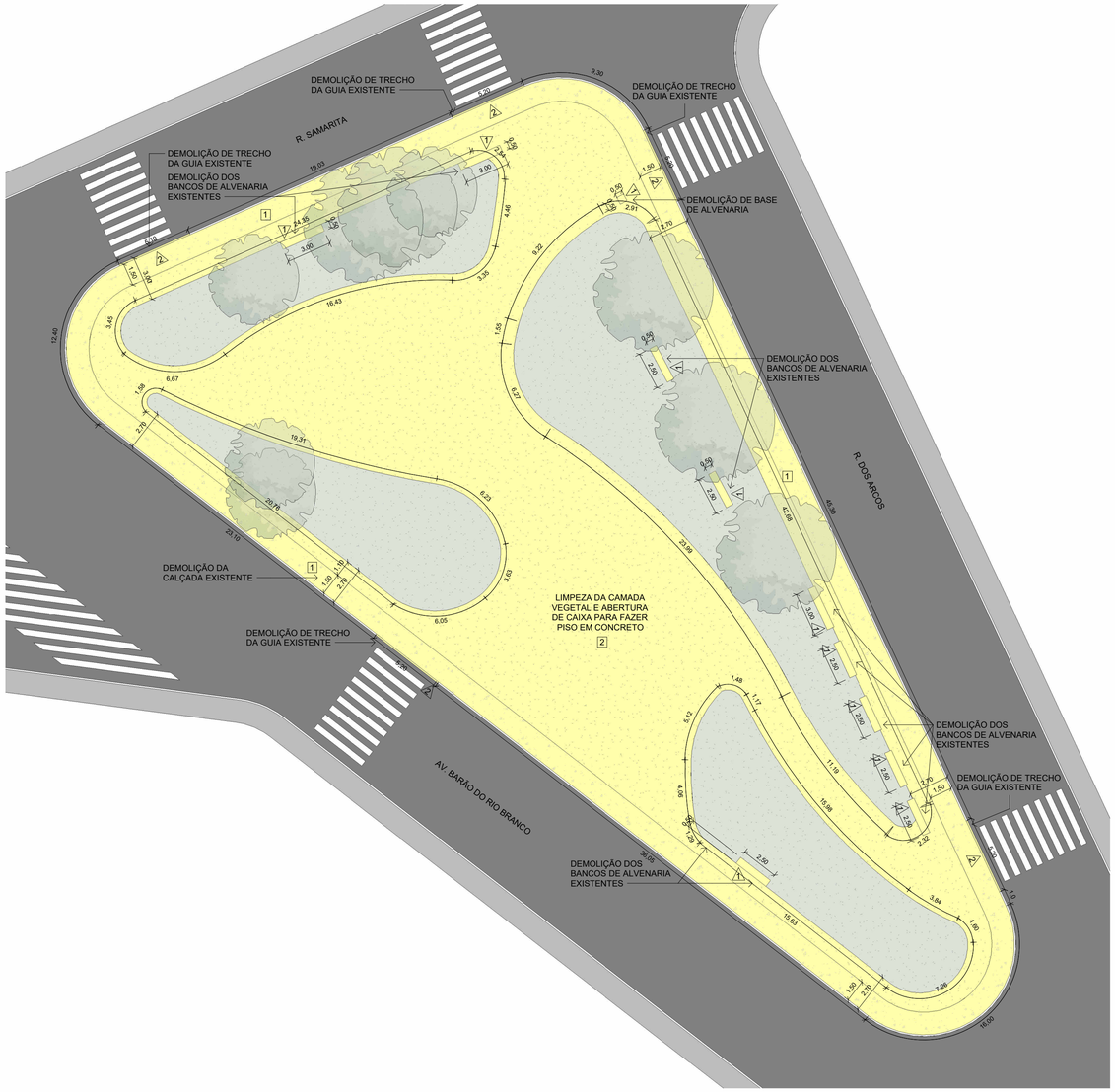

1 PLANTA DA PRAÇA - DEMOLIÇÃO

1 : 200

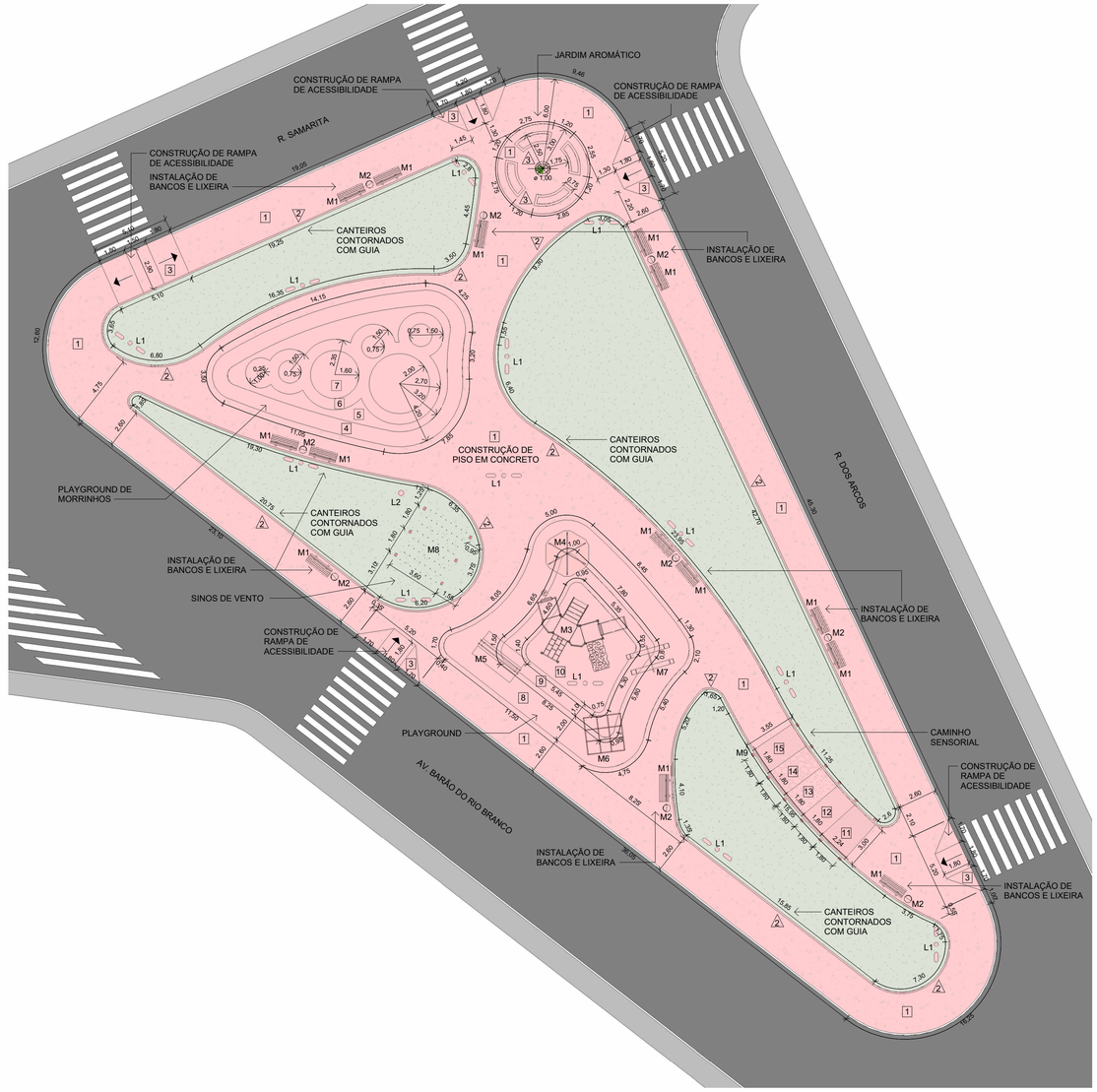

2 PLANTA DA PRAÇA - CONSTRUÇÃO

1 : 200

TABELA DE ALVENARIA E GUIA - DEMOLIÇÃO

Item	Descrição	Área (m²)	Comprimento (m)
1	Bancos ou estruturas em alvenaria	14,75 m²	29,50
2	Guia (meio-fio)	2,59 m²	25,90

TABELA DE PISO - DEMOLIÇÃO

Item	Descrição	Área (m²)
1	Calçada em concreto	275,04 m²
2	Grama	889,99 m²

TABELA DE ALVENARIA E GUIA - CONSTRUÇÃO

Item	Descrição	Área (m²)	Comprimento (m)
2	Guia (meio-fio)	30,35 m²	277,65
3	Mureta em alvenaria (e=15cm)	14,24 m²	24,90

TABELA DE PISO - CONSTRUÇÃO

Item	Descrição	Área (m²)
1	Calçada em concreto	790,86 m²
3	Rampa acessível em concreto	39,99 m²
4	Piso emborrachado monolítico EPD colorido	124,90 m²
8	Piso ecológico na cor azul	83,89 m²
9	Piso ecológico na cor amarelo	30,54 m²
10	Piso ecológico na cor laranja	34,63 m²
11	Piso em ladrilho hidráulico podotátil	6,21 m²
12	Piso em bambu	5,24 m²
13	Piso em granito tipo fulget	5,17 m²
14	Piso em seixo rolado	5,28 m²
15	Piso em madeira tratada	5,29 m²

TABELA DE MOBILIÁRIO - CONSTRUÇÃO

Item	Descrição	Quant.
M1	Banco de madeira e estrutura em ferro fundido pintado	14
M2	Lixeira metálica	9
M3	Casa do tarzan em material plástico	1
M4	Carrosseil adaptado para cadeirante	1
M5	Balanço adaptado para cadeirante	1
M6	Gaiola labirinto	1
M7	Gangorra	1
M8	Pergolado Sino de Vento - 15,00 m2	1
M9	Pergolado Caminho Sensorial - 32,50 m2	1

TABELA DE ILUMINAÇÃO - CONSTRUÇÃO

Item	Descrição	Quant.
1	Luminárias de 2 pétalas h=7m	13
2	Poste padrão de entrada de energia	1

TABELA DE ATERRO - MORRINHOS

Descrição	Volume (m³)
Aterro com solo retirado da própria praça para fazer os morrinhos	33,96 m³

SIMBOLOGIA DE ACABAMENTOS

1 PISOS		1 FORRO/TETO	
1 PAREDES		1 RODAPÉ	

FASES DE PROJETOS

DEMOLIR	CONSTRUIR
EXISTENTE	MANUTENÇÃO

CALÇADA COM LARGURA IGUAL OU MAIOR QUE 3 m DE ACORDO COM A NBR 9050:2020

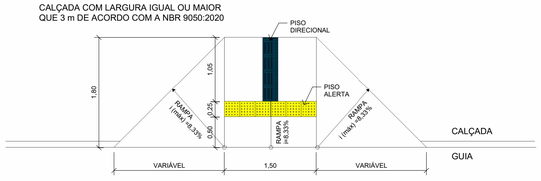

DETALHE RAMPA DE ACESSIBILIDADE TIPO 01
ESCALA 1:50

CALÇADA COM LARGURA MENOR QUE 2,10 m DE ACORDO COM A NBR 9050:2020

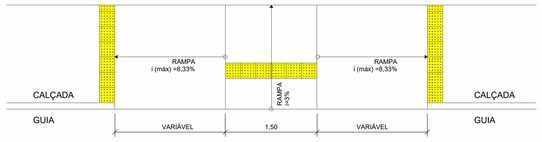

DETALHE RAMPA DE ACESSIBILIDADE TIPO 02
ESCALA 1:50

Nº	DESCRIÇÃO	EMITIDO POR	DATA
02	Revisão 02	Francisco Marqui Netto	13/05/2026
01	Revisão 01	Francisco Marqui Netto	13/12/2025
00	Emissão inicial	Francisco Marqui Netto	07/11/2025

REVISÕES

NOTAS

1. TODOS OS DIREITOS AUTORAIS CEDIDOS E RESERVADOS À PREFEITURA MUNICIPAL DE PERUÍBE.
2. ESTE DESENHO FOI FEITO PARA USO ESPECÍFICO NO SITE EM QUESTÃO, CONTEMPORANEAMENTE À DATA DE EMISSÃO E NÃO PODE SE APLICAR A OUTRO PROJETO COM LOCALIZAÇÃO DIFERENTE OU EM OUTRA DATA.
3. O USO DESTE DESENHO PARA REFERÊNCIA OU EXEMPLO EM OUTRO PROJETO REQUER OS SERVIÇOS ESPECIALIZADOS DE ARQUITETOS OU ENGENHEIROS.
4. A REPRODUÇÃO DESTE DESENHO PARA USO EM OUTRO PROJETO SEM AUTORIZAÇÃO PRÉVIA NÃO ESTÁ AUTORIZADA. EXPÕE O RESPONSÁVEL ÀS PENALIDADES PREVISTAS EM LEI.
5. PARA EXECUÇÃO, AS MEDIDAS DEVEM SER CONFERIDAS NO LOCAL.

PREFEITURA MUNICIPAL DE PERUÍBE
SECRETARIA DE PLANEJAMENTO

Francisco Marqui Netto
CAU nº A292653-9

EMPREENDIMENTO
Projeto de Requalificação Urbana: Praça Cid. Nova Peruíbe

ENDEREÇO
Av. Barão do Rio Branco - Cidade Nova Peruíbe - Peruíbe/SP

ASSUNTO
Projeto Básico de Arquitetura

ESCALA	DESENHO	ETAPA	FOLHA
Indicada	Francisco Marqui Netto	Licitação	01
DATA	ARQUIVO	ÁREA DO PROJETO	REV.
13/05/2026	PRAÇA N. PERUÍBE_PROJ_R2	1865,70 m²	02

FRANCISCO MARQUI NETTO (Senha) nos termos da lei 14.063/2020.
Verifique as validações de assinaturas: https://pmpapp.gcaspp.com/assinador/verificacao.aspx?2be5b633-5e84-46a6-baca-8af8413c05ba



1 PLANTA DA PRAÇA - FINAL
1 : 200

TABELA DE VEGETAÇÃO - PLANTIO			
Item	Descrição	Quant.	Área de forração (m²)
V1	Chuva-de-ouro (Cássia / Cassia fistula)	1	-
V2	Jabuticabeira (Myrciaria/Plinia, jabuticaba)	1	-
V3	Cerejinha / Cereja-do-mato (Eugenia involucrata)	1	-
V4	Urucum (Bixa orellana)	1	-
V5	Mulungu-do-litoral (Erythrina spp., "suinã")	1	-
V6	Acerola (Malpighia emarginata)	1	-
V7	Ipê-amarelo (Handroanthus / Tabebuia spp.)	1	-
V8	Manacá-de-cheiro (Tibouchina mutabilis)	1	-
V9	Alecrim (Rosmarinus officinalis)	1	1,00 m²
V10	Manjericão (Ocimum basilicum)	1	1,00 m²
V11	Sálvia (Salvia officinalis)	1	1,00 m²
V12	Capim Limão (Cymbopogon citratus)	1	1,00 m²
V13	Lavanda (Lavandula angustifolia)	1	0,40 m²



2 ISOMÉTRICA FINAL

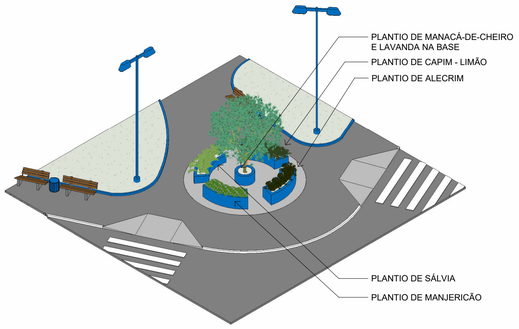

3 ISOMÉTRICA JARDIM AROMÁTICO

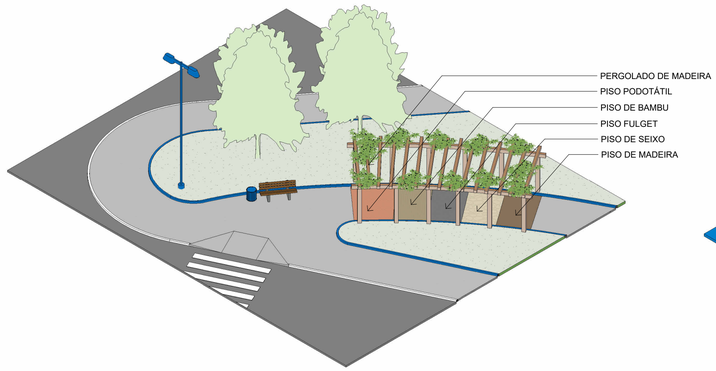

4 ISOMÉTRICA CAMINHO SENSORIAL



DETALHE ENCAIXES BAMBU
ESCALA 1:10

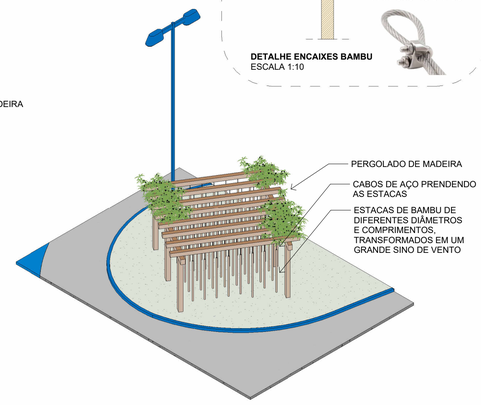

5 ISOMÉTRICA SINOS DE VENTO

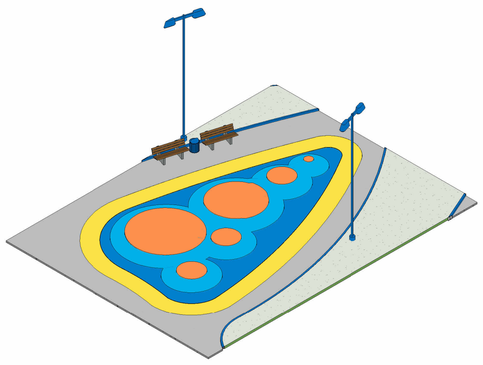

6 ISOMÉTRICA MORRINHOS

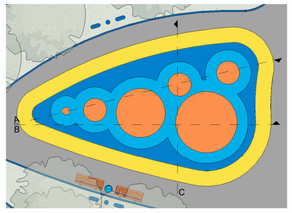

7 PLANTA MORRINHOS
1 : 200

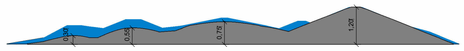

8 CORTE A
1 : 100

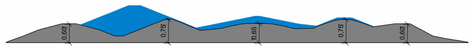

9 CORTE B
1 : 100



10 CORTE C
1 : 100

PROJETO REFERêNCIA:
Playground Red Dunes Playtopia / Xisui Design
Guangzhou, China

RECOMENDAÇÕES PARA EXECUÇÃO DOS MORRINHOS:

A execução deve seguir as boas práticas de engenharia e as normas da ABNT, garantindo estabilidade, drenagem e segurança. O aterro deve ser formado por solo arenoso compactado em camadas atingindo 95% do Proctor Normal (NBR 7182). Sobre ele, aplicar lastro drenante em brita nº 1 e nº 2, devidamente nivelado e compactado para favorecer o escoamento da água.

O revestimento de concreto projetado, com 7 cm de espessura e fibras de aço, deve apresentar superfícies contínuas, inclinações suaves e transições arredondadas, evitando quinas e desníveis. As inclinações dos morrinhos devem obedecer às recomendações da ABNT NBR 16071-1, limitando-se a máximo de 30° (≈58%) para áreas de acesso livre e até 45° (≈100%) apenas em trechos de escalada ou uso dirigido, sempre com acabamento antiderrapante e amortecimento adequado. A execução deve seguir as normas NBR 14931 e NBR 6118, garantindo cura adequada e acabamento uniforme.

Sobre o concreto, aplicar piso emborrachado monolítico Flex EPDM moldado no local, espessura mínima de 20 mm, com superfície antiderrapante e propriedades de absorção de impacto conforme NBR 16071-3 e NBR 9050.

Durante a execução, garantir drenagem eficiente e nivelamento adequado, evitando empoçamentos e erosões. Todos os elementos devem possuir bordas arredondadas e acabamento sem rebarbas. Prever canaletas de drenagem periféricas e realizar inspeções periódicas para manutenção do piso e do revestimento. As superfícies devem ser verificadas quanto a fissuras, desgaste ou desprendimentos, com reparo imediato quando necessário. Manter áreas livres de obstáculos e respeitar as zonas de impacto e afastamentos mínimos exigidos pelas normas. A execução cuidadosa e a manutenção contínua asseguram a segurança das crianças e a durabilidade do conjunto.

Nº	DESCRIÇÃO	EMITIDO POR	DATA
02	Revisão 02	Francisco Marqui Netto	13/05/2026
01	Revisão 01	Francisco Marqui Netto	13/12/2025
00	Emissão inicial	Francisco Marqui Netto	07/11/2025

REVISÕES

NOTAS

1. TODOS OS DIREITOS AUTORAIS CEDIDOS E RESERVADOS À PREFEITURA MUNICIPAL DE PERUÍBE.
2. ESTE DESENHO FOI FEITO PARA USO ESPECÍFICO NO SITE EM QUESTÃO, CONTEMPORANEAMENTE À DATA DE EMISSÃO E NÃO PODE SE APLICAR A OUTRO PROJETO COM LOCALIZAÇÃO DIFERENTE OU EM OUTRA DATA; O
3. USO DESTE DESENHO PARA REFERÊNCIA OU EXEMPLO EM OUTRO PROJETO REQUER OS SERVIÇOS ESPECIALIZADOS DE ARQUITETOS OU ENGENHEIROS.
4. A REPRODUÇÃO DESTE DESENHO PARA USO EM OUTRO PROJETO SEM AUTORIZAÇÃO PRÉVIA NÃO ESTÁ AUTORIZADA. EXPÕE O RESPONSÁVEL ÀS PENALIDADES PREVISTAS EM LEI.
5. PARA EXECUÇÃO, AS MEDIDAS DEVEM SER CONFERIDAS NO LOCAL.

PREFEITURA MUNICIPAL DE PERUÍBE
SECRETARIA DE PLANEJAMENTO

Francisco Marqui Netto
CAU nº A292653-9

EMPREENDIMENTO
Projeto de Requalificação Urbana: Praça Cid. Nova Peruíbe

ENDEREÇO
Av. Barão do Rio Branco - Cidade Nova Peruíbe - Peruíbe/SP

ASSUNTO
Projeto Básico de Arquitetura

ESCALA	DESENHO	ETAPA	FOLHA
Indicada	Francisco Marqui Netto	Licitação	02
DATA	ARQUIVO	ÁREA DO PROJETO	REV.
13/05/2026	PRAÇA N. PERUÍBE_PROJ_R2	1865,70 m²	02

Este documento foi assinado digitalmente por FRANCISCO MARQUI NETTO (Senha) nos termos da lei 14.063/2020.
Para verificar as assinaturas, acesse https://pmpapp.gcaspp.com/assinador/verificacao.aspx?2be5b633-5e84-46a6-baca-8af8413c05ba