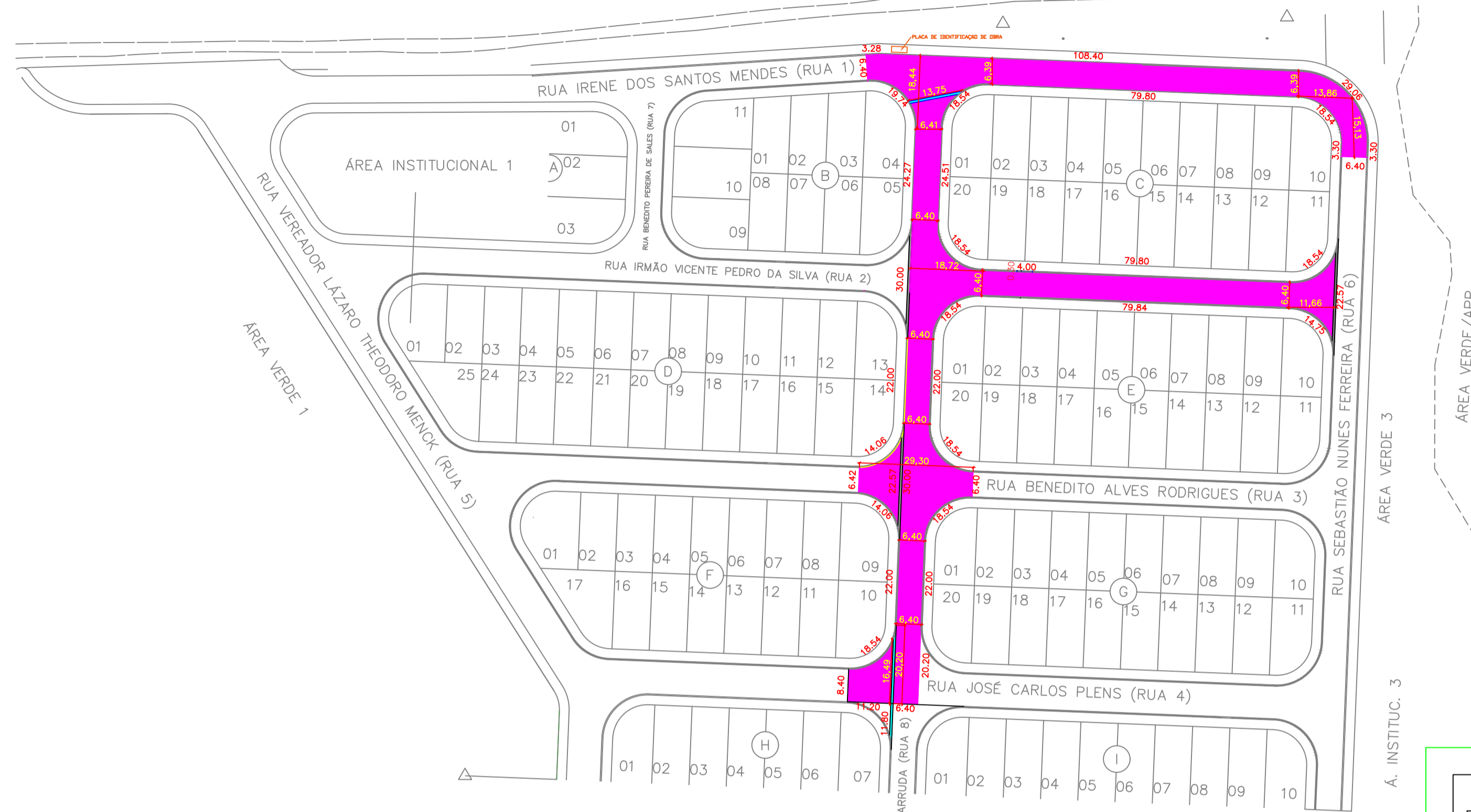
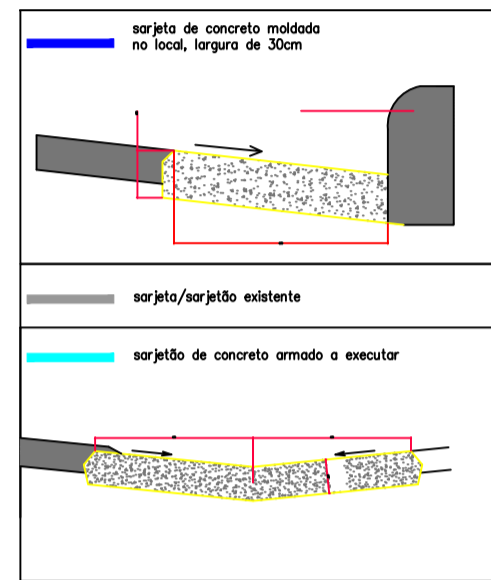
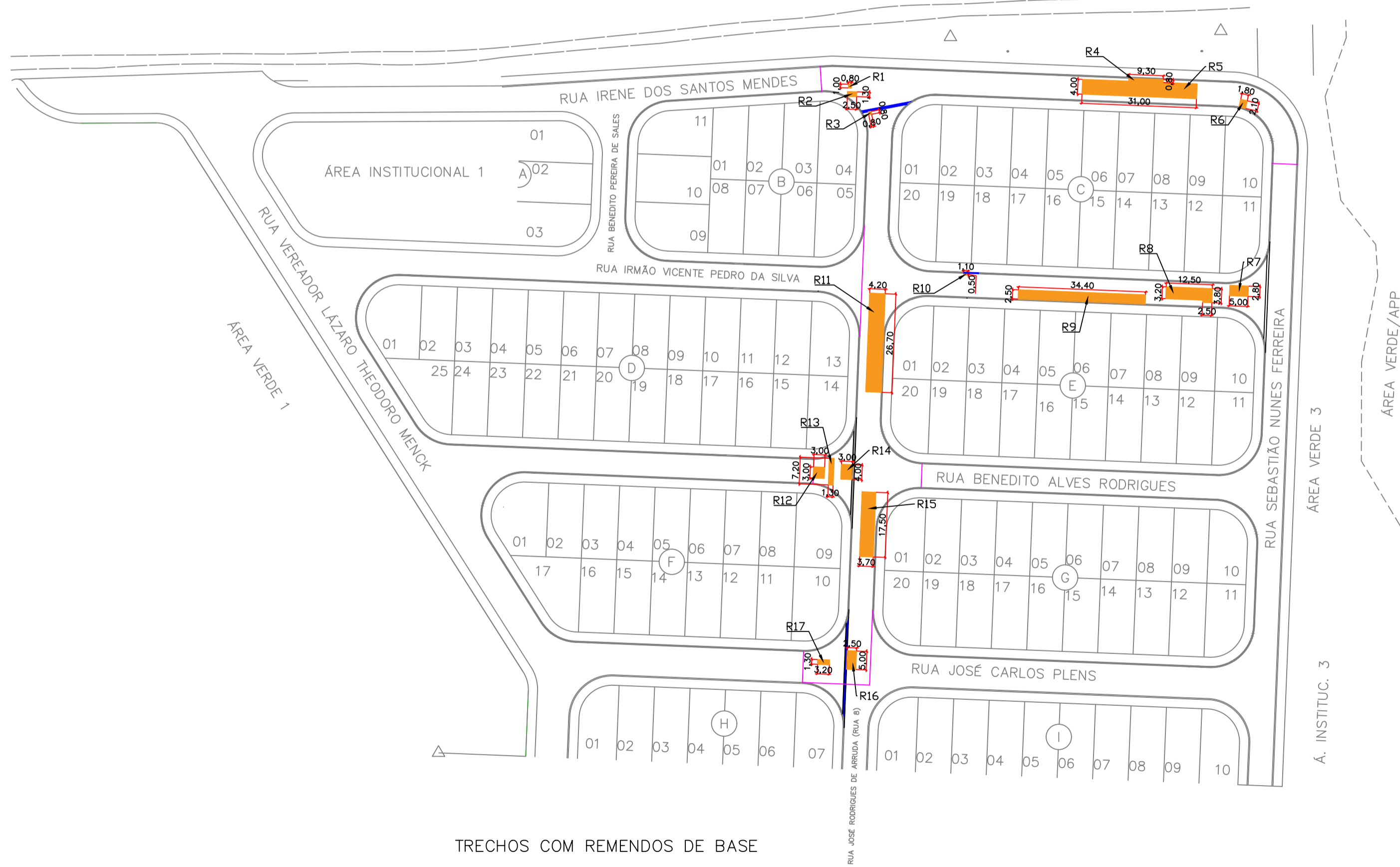


CORTE RECAPEAMENTO ASFÁLTICO
SEM ESCALA



TRECHO A SER RECAPEADO

ÁREA A SER RECAPEADA



TRECHOS COM REMENDOS DE BASE

ÁREAS ONDE SERÃO FEITOS REMENDOS

	comprimento (m)	largura (m)	espessura (m)	volume (m3)
R1	1,00	0,80	0,15	0,12
R2	2,50	1,30	0,15	0,49
R3	0,80	0,80	0,15	0,10
R4	9,30	0,80	0,30	2,23
R5	31,00	4,00	0,15	18,60
R6	2,10	1,80	0,15	0,57
R7	5,00	2,80	0,15	2,10
R8a	12,50	3,20	0,15	6,00
R8b	2,50	0,60	0,15	0,22
R9	34,40	2,50	0,15	12,90
R10	1,10	0,50	0,15	0,08
R11	26,70	4,20	0,15	16,82
R12	3,00	3,00	0,15	1,35
R13	7,20	1,30	0,15	1,40
R14	4,00	3,00	0,15	1,80
R15	17,50	3,70	0,15	9,71
R16	5,00	2,50	0,15	1,88
R17	3,20	1,30	0,15	0,62
TOTAL				76,99

Local	Comprimento (m)	Largura (m)	Área a recapear
Rua Irene dos Santos Mendes (Rua 1)	138,44	6,40	886,02
Rua Irmão Vicente Pedro da Silva (Rua 2)	79,80	6,40	510,72
Rua José Rodrigues de Arruda (Rua 8)	148,59	6,40	950,98
Emboadura entre Rua 1 e Rua 8			127,22
Emboadura entre Rua 2 e Rua 8 (leste)			135,65
Emboadura entre Rua 2 e Rua 6			120,75
Emboadura entre Rua 3 e Rua 8 (oeste)			116,29
Emboadura entre Rua 3 e Rua 8 (leste)			135,78
Emboadura entre Rua 4 e Rua 8 (oeste)			118,87
TOTAL			3102,28

PROJETO DE RECAPEAMENTO	F.U.
USO: RECAPEAMENTO ASFÁLTICO EM CBUQ 5CM	
LOCAL: CONJUNTO HABITACIONAL PARANAPANEMA E "Conjunto Habitacional Adir Pires Ramos"	
PROPRIETÁRIA: PREFEITURA DA ESTÂNCIA TURÍSTICA DE PARANAPANEMA/SP	
MARÇO/2026	ART: 2620260461146
ÁREAS ÁREA DE RECAPEAMENTO: 3.102,28 m ² VOLUME DE REMENDOS: 76,99 m ³ SARJETAS A SEREM REFEITAS: 4,00 m SARJETÕES: 41,28 m	DECLARO QUE A APROVAÇÃO DO PROJETO NÃO IMPLICA NO RECONHECIMENTO, POR PARTE DA PREFEITURA, DO DIREITO DE PROPRIEDADE DO TERRENO. RODOLFO HESSEL FANGANELLO PREFEITO MUNICIPAL PAULO RICARDO GORDIANO ENG. CIVIL - CREA 5070336292