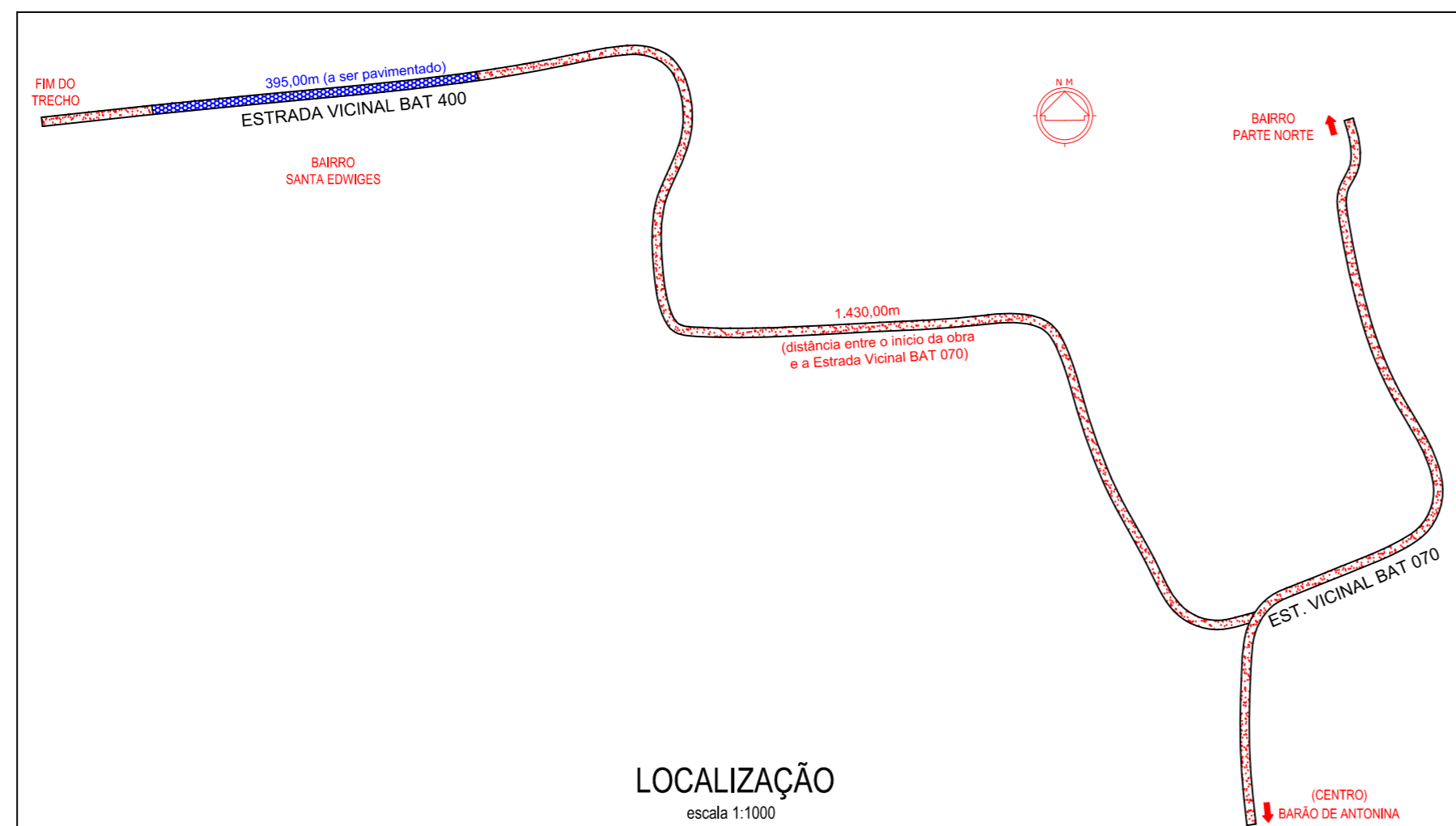
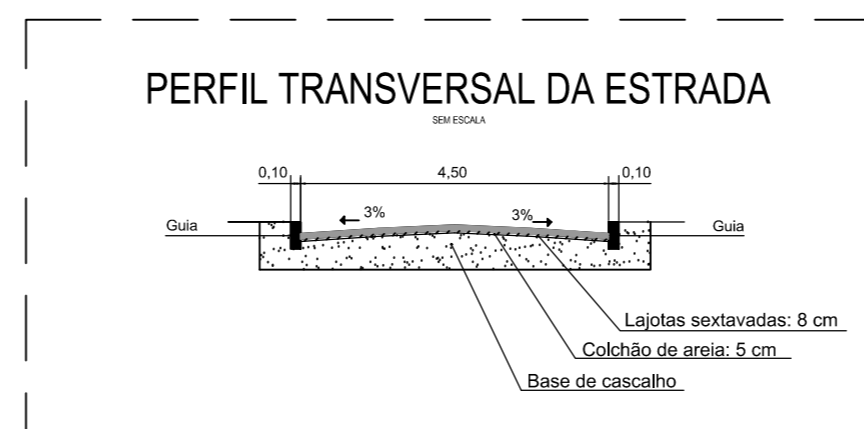


ESTRADA VICINAL BAT 400

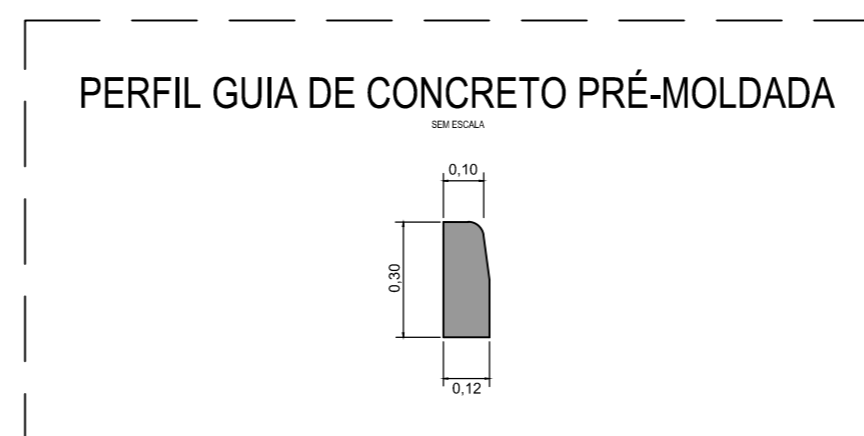


LOCALIZAÇÃO
escala 1:1000

Legenda	
	Guia de concreto a ser executado
	Pavimentação com lajota de concreto a construir
	Rua de terra
	Pavimentação com lajota de concreto existente



PERFIL TRANSVERSAL DA ESTRADA
SEM ESCALA



PERFIL GUIA DE CONCRETO PRÉ-MOLDADA
SEM ESCALA

PROJETO URBANÍSTICO	FOLHA 01/01
	ESCALA 1:750

OBRA: PAVIMENTAÇÃO COM LAJOTA DE CONCRETO DA ESTRADA VICINAL BAT 400 - BAIRRO SANTA EDWIGES
 INTERESSADO: PREFEITURA MUNICIPAL DE BARÃO DE ANTONINA
 LOCAL: ESTRADA VICINAL BAT 400 - BAIRRO SANTA EDWIGES

BARÃO DE ANTONINA - SP

SITUAÇÃO:



PREFEITURA MUNICIPAL DE
BARÃO DE ANTONINA

ANDRÉ SANTOS NAKASONE
ENGENHEIRO CIVIL
CREA.SP 5061085013

ÁREAS (m2)

- PAVIMENTAÇÃO COM LAJOTA DE CONCRETO: 3.610,00m²

BARÃO DE ANTONINA, 05 DE MAIO DE 2025.

PAVIMENTAÇÃO		
LOCAL	CALÇAMENTO	GUIAS
Estrada Vicinal BAT 400	3.610,00 m²	1.520,00 m