

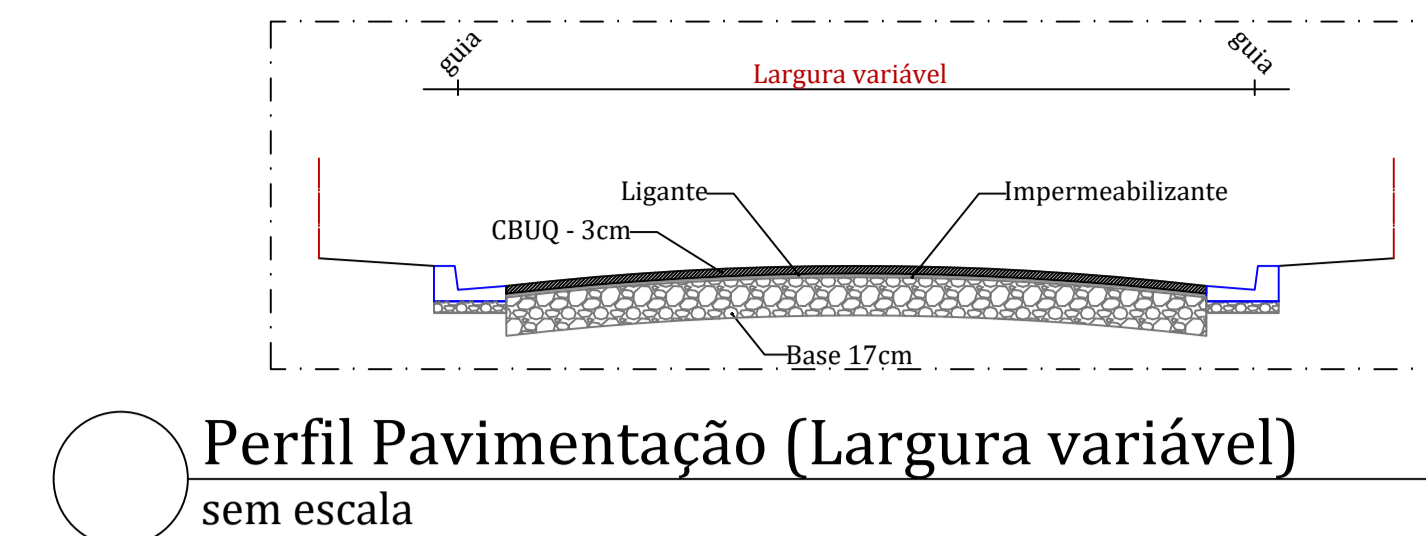
Rua Oeste	
Descritivo	Quantidade
Área de Caixa	1.271,63 m ²
Área Cbuq	1.196,71 m ²
Guia+Sarjeta	428,84 m
BLD+Grelhas	09 cj
PV	06 cj
Tc 40	52,80 m
Tc 60	116,95 m
Tc 80	30,55 m
Bstc 80	01 un
Ded 06A	01 un

Rua Sudoeste	
Descritivo	Quantidade
Área de Caixa	684,27 m ²
Área Cbuq	609,61 m ²
Guia+Sarjeta	170,19 m
BLD+Grelhas	04 cj
PV	02 cj
Tc 40	17,10 m
Tc 60	37,70 m

Rua Central	
Descritivo	Quantidade
Área de Caixa	979,70 m ²
Área Cbuq	841,32 m ²
Guia+Sarjeta	304,38 m
BLD+Grelhas	04 cj
PV	02 cj
Tc 40	14,90 m
Tc 60	65,25 m

Rua Nordeste	
Descritivo	Quantidade
Área de Caixa	621,75 m ²
Área Cbuq	522,09 m ²
Guia+Sarjeta	221,94 m
BLD+Grelhas	05 cj
PV	02 cj
Tc 40	14,90 m
Tc 60	56,05 m
Bstc 60	01 un
Ded 05A	01 un

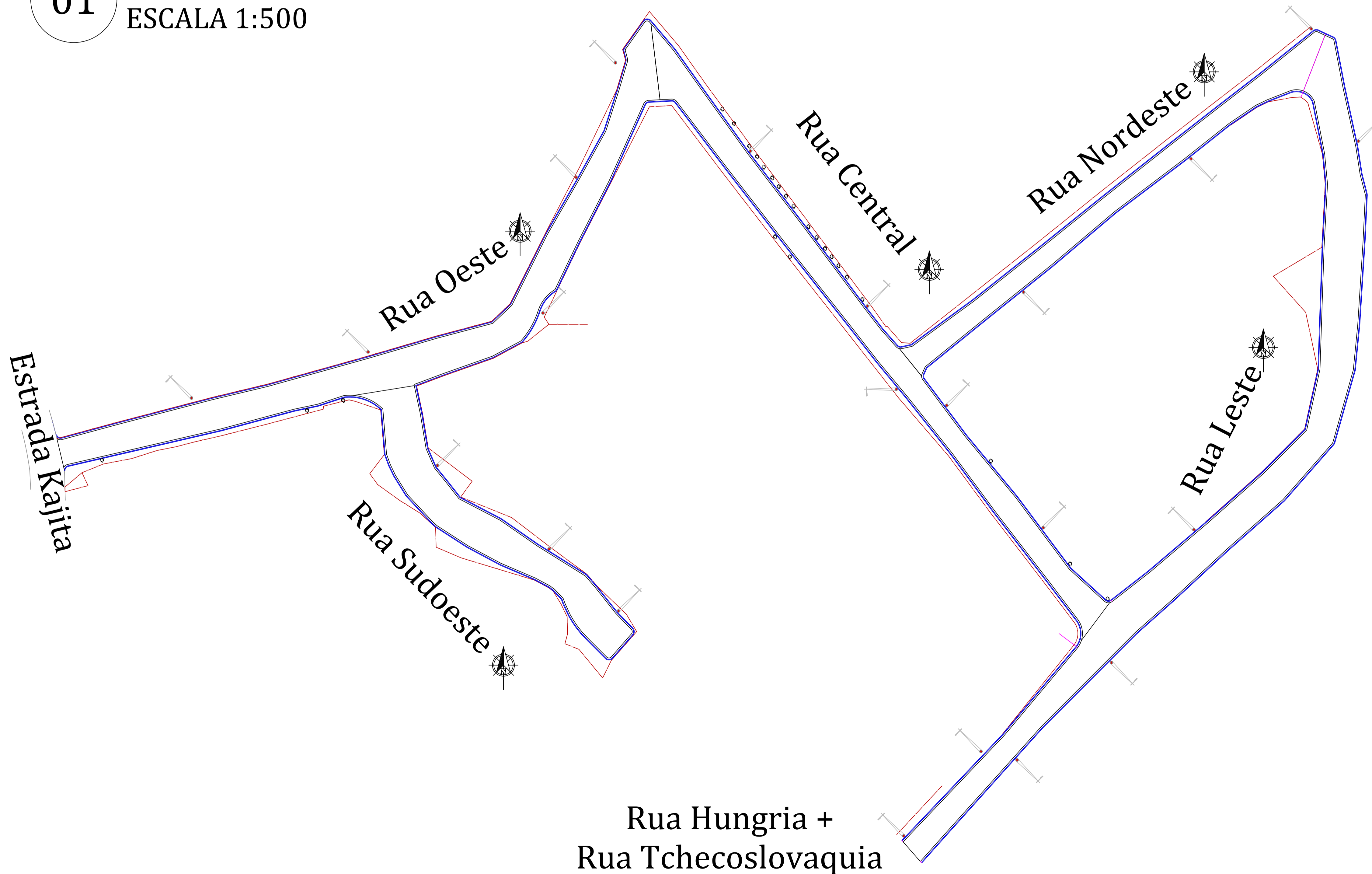
Rua Leste	
Descritivo	Quantidade
Área de Caixa	1.623,13 m ²
Área Cbuq	1.438,44 m ²
Guia+Sarjeta	407,53 m
BLD+Grelhas	09 cj
PV	02 cj
Tc 40	23,15 m
Tc 60	39,45 m
Bstc 60	03 un
Ded 05A	03 un



01

PLANTA DE PAVIMENTAÇÃO TRAVESSAS ESTRADA KAJITA - VILAREJO

ESCALA 1:500



A	22/Abr/26	Revisão	GZ
Ø	11/Nov/25	Projeto Básico	Eloisa de Oliveira Pinto
Versão	Data	Descritivo	Desenhista / Visto

Controle de revisões



SECRETARIA MEIO AMBIENTE OBRAS SERVIÇOS URBANOS
SEÇÃO PROJETOS E VIABILIZAÇÃO
Rua Mário Facioli, 107 - CEP 13315-013
TEL. (11) 5959-0304
obras@cabreuva.sp.gov.br

Descritivo: PLANTA PAVIMENTAÇÃO TRAVESSAS
ESTRADA KAJITA - VILAREJO

PROJETO BÁSICO

Folha: 01/03

Uso: INSTITUCIONAL
Ref.: PAVIMENTAÇÃO E SINALIZAÇÃO DAS TRAVESSAS DA ESTRADA DO KAJITA - VILAREJO
Local: RUAS EXISTENTES ENTRE A ESTRADA DO KAJITA E A RUA HUNGRIA - VILAREJO
Prop.: PREFEITURA MUNICIPAL DE CABREÚVA
Contrib. N.: Escala: 1:500
Cód. Logr.:

LOCALIZAÇÃO



DECLARAÇÃO

Prefeito:	NOEMI MEDEIROS BERNARDES
Secretário:	MAXWELL CAVALCANTE RODRIGUES
Proprietário:	PREFEITURA MUNICIPAL DE CABREÚVA
Resp. Técnico:	Gustavo A Zaninetti

QUADRO DE ÁREAS

ÁREA CONSTRUÍDA 5.180,48 m²











11_projeto-RR VILA BICUDOS-A1 FOLHA1

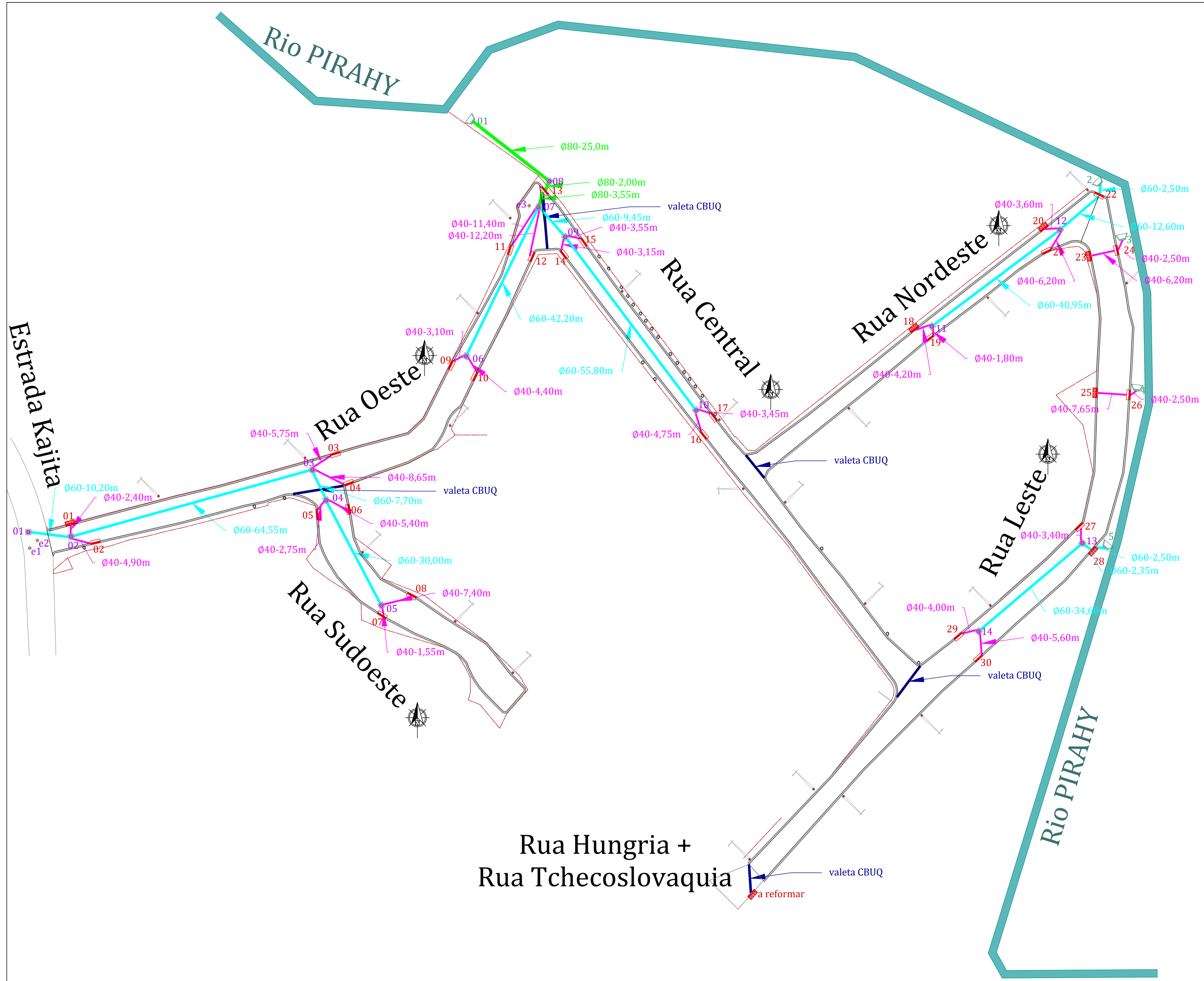
Final Audit Report

2026-04-27

Created:	2026-04-27
By:	Keila Carvalho (keilacarvalho.nfobras@cabreuva.sp.gov.br)
Status:	Signed
Transaction ID:	CBJCHBCAABAANI25XaaJxOAZ-J5DM-F3bX9ptQzzVZ11

"11_projeto-RR VILA BICUDOS-A1 FOLHA1" History

-  Document created by Keila Carvalho (keilacarvalho.nfobras@cabreuva.sp.gov.br)
2026-04-27 - 12:06:00 PM GMT
-  Document emailed to gustavozaninetti.obras@cabreuva.sp.gov.br for signature
2026-04-27 - 12:08:13 PM GMT
-  Email viewed by gustavozaninetti.obras@cabreuva.sp.gov.br
2026-04-27 - 12:09:50 PM GMT
-  Signer gustavozaninetti.obras@cabreuva.sp.gov.br entered name at signing as Gustavo A Zaninetti
2026-04-27 - 12:11:06 PM GMT
-  Document e-signed by Gustavo A Zaninetti (gustavozaninetti.obras@cabreuva.sp.gov.br)
Signature Date: 2026-04-27 - 12:11:08 PM GMT - Time Source: server
-  Document emailed to maxwellcavalcante.obras@cabreuva.sp.gov.br for signature
2026-04-27 - 12:11:09 PM GMT
-  Email viewed by maxwellcavalcante.obras@cabreuva.sp.gov.br
2026-04-27 - 12:37:20 PM GMT
-  Signer maxwellcavalcante.obras@cabreuva.sp.gov.br entered name at signing as MAXWELL CAVALCANTE RODRIGUES
2026-04-27 - 12:42:30 PM GMT
-  Document e-signed by MAXWELL CAVALCANTE RODRIGUES (maxwellcavalcante.obras@cabreuva.sp.gov.br)
Signature Date: 2026-04-27 - 12:42:32 PM GMT - Time Source: server
-  Agreement completed.
2026-04-27 - 12:42:32 PM GMT



Legenda	
Descrição	Simbolização
Área Cbuq	—
Guia+Sarjeta	===
BLobo/LeãoD+Grelhas	
PV	
Tc 40	—
Tc 60	—
Tc 80	—
Bstc + Ded	
PV esgoto	
Poste Rede Elétrica	
Árvores	

A	22/Abr/26	Revisão	GZ
Ø	11/Nov/25	Projeto Básico	Eloisa de Oliveira Pinto
Versão	Data	Descritivo	Desenhista / Visto


Controle de revisões	



PREFEITURA DE CABREÚVA
SECRETARIA MEIO AMBIENTE OBRAS SERVIÇOS URBANOS
 SEÇÃO PROJETOS E VIAABILIZAÇÃO
 Rua Mário Facoli, 107 - CEP 13315-013
 TEL (11) 5959-0304
 obras@cabreuva.sp.gov.br

Descritivo: PLANTA DE GALERIAS

PROJETO BÁSICO Folha: **02/03**

Uso: INSTITUCIONAL
 Ref.: PAVIMENTAÇÃO E SINALIZAÇÃO DAS TRAVESSAS DA ESTRADA DO KAJITA - VILAREJO
 Local: RUAS EXISTENTES ENTRE A ESTRADA DO KAJITA E A RUA HUNGRIA - VILAREJO
 Prop.: PREFEITURA MUNICIPAL DE CABREÚVA
 Contrib. N.: Escala: 1:500
 Cód. Logr.:

LOCALIZAÇÃO 	DECLARAÇÃO	
	Prefeito:	NOEMI MEDEIROS BERNARDES
	c.p.f.:	
	Secretário:	MAXWELL CAVALCANTE RODRIGUES
	c.p.f.:	

QUADRO DE ÁREAS ÁREA CONSTRUÍDA 5.180,48 m2	Proprietário:	PREFEITURA MUNICIPAL DE CABREÚVA
	CNPJ:	46.634.432/0001-55
	Resp. Técnico:	Gustavo A Zaninetti
	CPF:	5069278001
	Assinatura:	

11_projeto-RR VILA BICUDOS-A1 FOLHA2

Final Audit Report

2026-04-27

Created:	2026-04-27
By:	Keila Carvalho (keilacarvalho.nfobras@cabreuva.sp.gov.br)
Status:	Signed
Transaction ID:	CBJCHBCAABAAMMalqyAHKLFagz_speBfu1oJ7NXLjsSE

"11_projeto-RR VILA BICUDOS-A1 FOLHA2" History

-  Document created by Keila Carvalho (keilacarvalho.nfobras@cabreuva.sp.gov.br)
2026-04-27 - 12:11:23 PM GMT
-  Document emailed to gustavozaninetti.obras@cabreuva.sp.gov.br for signature
2026-04-27 - 12:12:13 PM GMT
-  Email viewed by gustavozaninetti.obras@cabreuva.sp.gov.br
2026-04-27 - 12:12:43 PM GMT
-  Signer gustavozaninetti.obras@cabreuva.sp.gov.br entered name at signing as Gustavo A Zaninetti
2026-04-27 - 12:14:11 PM GMT
-  Document e-signed by Gustavo A Zaninetti (gustavozaninetti.obras@cabreuva.sp.gov.br)
Signature Date: 2026-04-27 - 12:14:13 PM GMT - Time Source: server
-  Document emailed to maxwellcavalcante.obras@cabreuva.sp.gov.br for signature
2026-04-27 - 12:14:14 PM GMT
-  Email viewed by maxwellcavalcante.obras@cabreuva.sp.gov.br
2026-04-27 - 12:44:09 PM GMT
-  Signer maxwellcavalcante.obras@cabreuva.sp.gov.br entered name at signing as MAXWELL CAVALCANTE RODRIGUES
2026-04-27 - 12:44:42 PM GMT
-  Document e-signed by MAXWELL CAVALCANTE RODRIGUES (maxwellcavalcante.obras@cabreuva.sp.gov.br)
Signature Date: 2026-04-27 - 12:44:44 PM GMT - Time Source: server
-  Agreement completed.
2026-04-27 - 12:44:44 PM GMT

RESUMO SINALIZAÇÃO VERTICAL

Código	Placa	Ex.	MANT.	RET.	TROC.	COL.	Á unitária	ÁΣ
A-18						04	0,25 m2	1,0 m2
A-18 SE						04	0,71 m2	2,84 m2
A-19						10	0,25 m2	2,5 m2
A-45						01	0,25 m2	0,25 m2
A-A 30 m						04	0,125 m2	0,50 m2
R-1						04	0,64 m2	2,56 m2
R-19(20)						04	0,20 m2	0,8 m2
PIL-EKa						01	0,125 m2	0,125 m2
PIL-RTc						01	0,125 m2	0,125 m2
PIL-RLe						03	0,125 m2	0,375 m2
PIL-RNe						02	0,125 m2	0,25 m2
PIL-RCe						03	0,125 m2	0,375 m2
PIL-ROs						03	0,125 m2	0,375 m2
PIL-RSo						01	0,125 m2	0,125 m2
								12,2 m2

RESUMO SINALIZAÇÃO HORIZONTAL - ACRÍLICA

Código	Cores	Ex.	MANT.	RET.	TROC.	COL.	Σ
FTP-1						04	43,61 m2
LFO-3						08	24,00 m2
Lombad-B						02	5,76 m2
LRE						04	5,02 m2
LEGENDA						04	5,56 m2
							83,95 m2

RESUMO SUPORTES

Tipo	Ex.	MANT.	RET.	TROC.	COL.	Σ
PE						
PP					22	22
PPL					06	06

OBSERVAÇÃO: PLACAS INDICATIVAS DE LOGRADOURO SERÃO DEFINIDAS FUTURAMENTE, COM A DEFINIÇÃO DOS NOMES C.E.P.'s DEFINITIVOS!

NOTAS

I - Na implantação deste projeto devem ser respeitados os padrões e critérios determinados pelas RESOLUÇÕES do CONTRAN, e retificações: Resolução 180/05 - Manual Brasileiro de Sinalização de Trânsito - Volume I - Sinalização Vertical de Regulamentação (retificações 2006 e 2007); Resolução 236/07 - Manual Brasileiro de Sinalização de Trânsito - Volume IV - Sinalização Horizontal; Resolução 243/07 - Manual Brasileiro de Sinalização de Trânsito - Volume II - Sinalização Vertical de Advertência; Resolução 600/16 - Padrões e critérios para a instalação de ondulação transversal (lombada física).

II - Na implantação deste projeto devem ser respeitados os padrões e critérios determinados pela lei 13146/2015 - Lei Brasileira de Inclusão da Pessoa com Deficiência, e NBR 9050:2020.

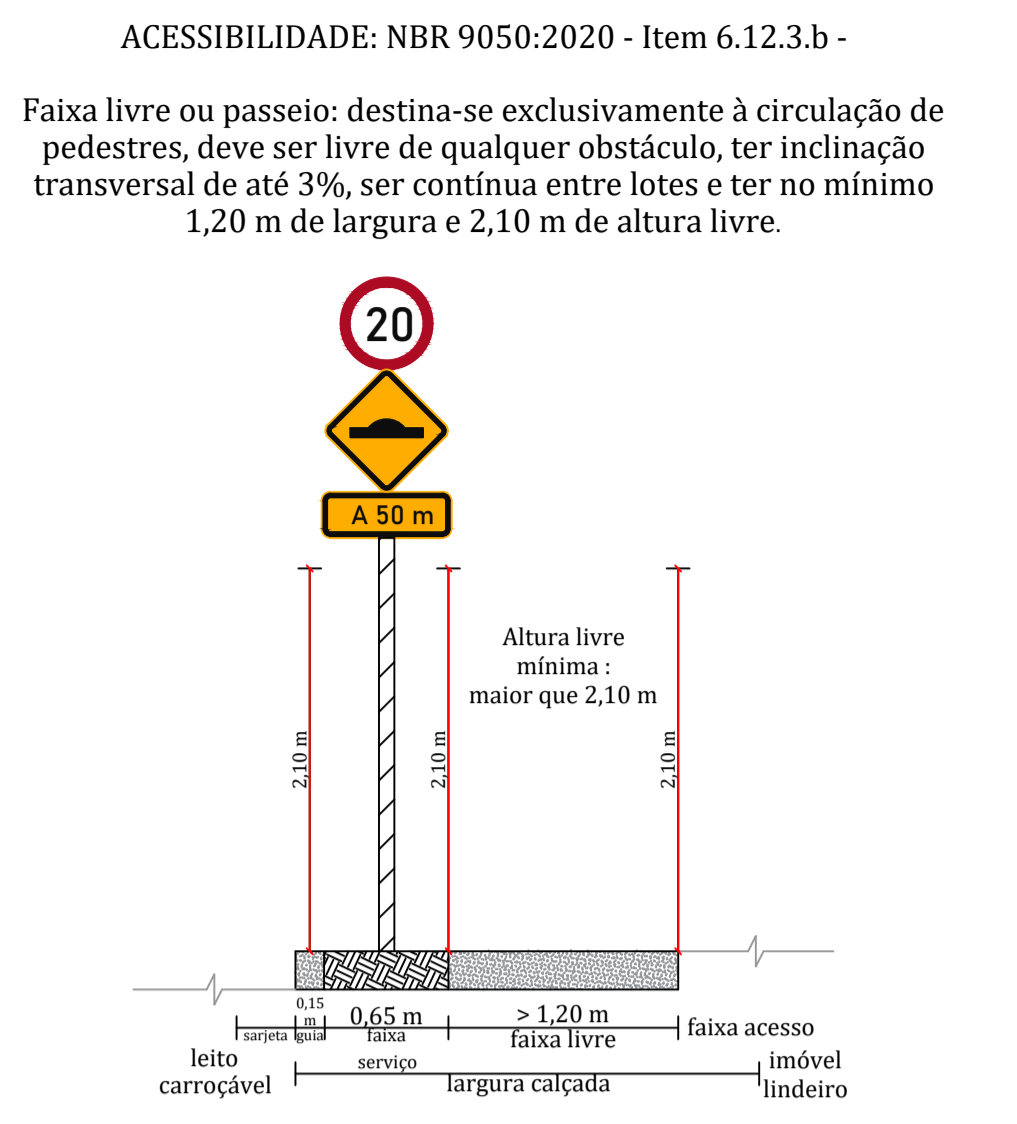
III - Para execução desta Sinalização, observar projeto de pavimentação/recapamento.

IV - Toda a Sinalização Horizontal é A PINTAR, e qualquer sinalização existente que seja divergente da projetada deve ser apagada.

V - Medidas em metro (m)

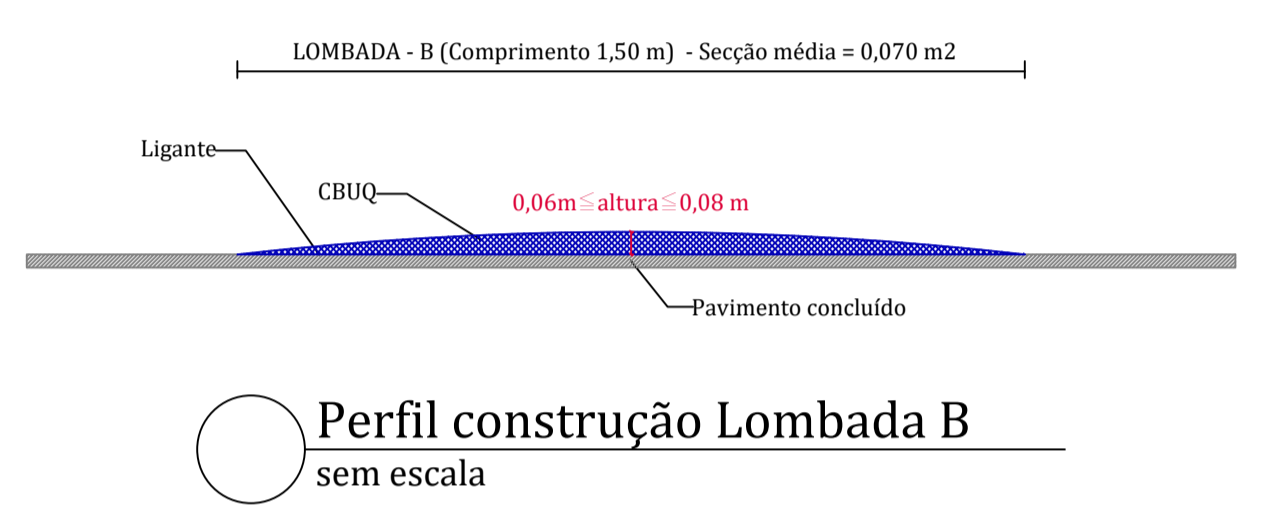
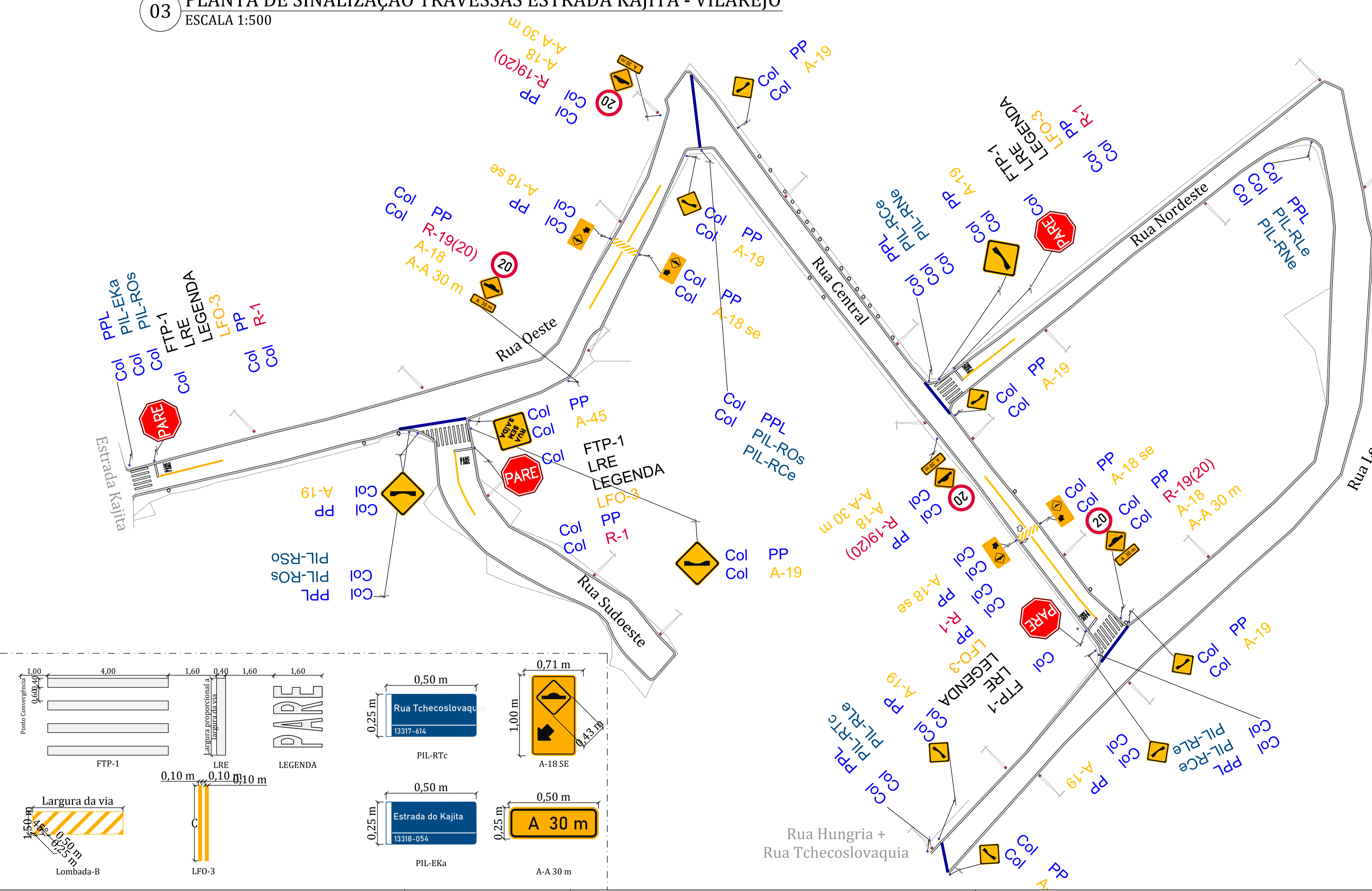
ABREVIACIONES

Col.	A colocar
Ex.	Existente
Mant.	A manter como está
Ret.	A retirar
Troc.	A trocar por peça nova
PE	Poste rede elétrica existente a ser usado como suporte
PIL	Placa indicativa de logradouro individualizada
PPL	Poste para placa indicativa de logradouro em aço galvanizado - Ø2" X 3000mm X 2,5mm
PP	Poste próprio sinalização vertical em aço galvanizado - Ø2 1/2" X 4000mm X 3,0mm
Alt. 2,1m	Altura borda inferior sinalização vertical LIVRE para Acessibilidade ≥2,10m



03 PLANTA DE SINALIZAÇÃO TRAVESSAS ESTRADA KAJITA - VILAREJO

ESCALA 1:500



A	22/Abr/26	Revisão	GZ
Ø	11/Nov/25	Projeto Básico	Eloisa de Oliveira Pinto
Versão	Data	Descritivo	Desenhista / Visto

Controle de revisões

		<small>SECRETARIA MEIO AMBIENTE OBRAS SERVIÇOS URBANOS SEÇÃO PROJETOS E VIABILIZAÇÃO Rua Mário Facioli, 107 - CEP 13315-013 TEL (11) 5959-0304 obras@cabreuva.sp.gov.br</small>	
Descritivo:	PLANTA SINALIZAÇÃO VIÁRIA	Folha:	03/03

PROJETO BÁSICO

Uso:	INSTITUCIONAL
Ref.:	PAVIMENTAÇÃO E SINALIZAÇÃO DAS TRAVESSAS DA ESTRADA DO KAJITA - VILAREJO
Local:	RUAS EXISTENTES ENTRE A ESTRADA DO KAJITA E A RUA HUNGRIA - VILAREJO
Prop.:	PREFEITURA MUNICIPAL DE CABREÚVA
Contrib. N.:	Escala: 1:500
Cód. Logr.:	

LOCALIZAÇÃO	DECLARAÇÃO										
	<table border="1"> <tr><td>Prefeito:</td><td>NOEMI MEDEIROS BERNARDES</td></tr> <tr><td>e.p.f.:</td><td></td></tr> <tr><td>Secretário:</td><td>MAXWELL CAVALCANTE RODRIGUES</td></tr> <tr><td>e.p.f.:</td><td></td></tr> </table>	Prefeito:	NOEMI MEDEIROS BERNARDES	e.p.f.:		Secretário:	MAXWELL CAVALCANTE RODRIGUES	e.p.f.:			
Prefeito:	NOEMI MEDEIROS BERNARDES										
e.p.f.:											
Secretário:	MAXWELL CAVALCANTE RODRIGUES										
e.p.f.:											
<p>QUADRO DE ÁREAS</p> <p>ÁREA CONSTRUÍDA 5.180,48 m2</p>	<table border="1"> <tr><td>Proprietário:</td><td>PREFEITURA MUNICIPAL DE CABREÚVA</td></tr> <tr><td>e.p.f.:</td><td></td></tr> <tr><td>Resp. Técnico:</td><td>Gustavo A Zaninetti</td></tr> <tr><td>crs: 5069278001</td><td></td></tr> <tr><td>e.p.f.:</td><td></td></tr> </table>	Proprietário:	PREFEITURA MUNICIPAL DE CABREÚVA	e.p.f.:		Resp. Técnico:	Gustavo A Zaninetti	crs: 5069278001		e.p.f.:	
Proprietário:	PREFEITURA MUNICIPAL DE CABREÚVA										
e.p.f.:											
Resp. Técnico:	Gustavo A Zaninetti										
crs: 5069278001											
e.p.f.:											











11_projeto-RR VILA BICUDOS-A1 FOLHA3

Final Audit Report

2026-04-27

Created:	2026-04-27
By:	Keila Carvalho (keilacarvalho.nfobras@cabreuva.sp.gov.br)
Status:	Signed
Transaction ID:	CBJCHBCAABAAG9MCn8MDuyU64lqKm-VRfM74nKFPhFO

"11_projeto-RR VILA BICUDOS-A1 FOLHA3" History

-  Document created by Keila Carvalho (keilacarvalho.nfobras@cabreuva.sp.gov.br)
2026-04-27 - 12:13:20 PM GMT
-  Document emailed to gustavozaninetti.obras@cabreuva.sp.gov.br for signature
2026-04-27 - 12:14:10 PM GMT
-  Email viewed by gustavozaninetti.obras@cabreuva.sp.gov.br
2026-04-27 - 12:14:42 PM GMT
-  Signer gustavozaninetti.obras@cabreuva.sp.gov.br entered name at signing as Gustavo A Zaninetti
2026-04-27 - 12:16:39 PM GMT
-  Document e-signed by Gustavo A Zaninetti (gustavozaninetti.obras@cabreuva.sp.gov.br)
Signature Date: 2026-04-27 - 12:16:41 PM GMT - Time Source: server
-  Document emailed to maxwellcavalcante.obras@cabreuva.sp.gov.br for signature
2026-04-27 - 12:16:43 PM GMT
-  Email viewed by maxwellcavalcante.obras@cabreuva.sp.gov.br
2026-04-27 - 12:44:50 PM GMT
-  Signer maxwellcavalcante.obras@cabreuva.sp.gov.br entered name at signing as MAXWELL CAVALCANTE RODRIGUES
2026-04-27 - 12:46:02 PM GMT
-  Document e-signed by MAXWELL CAVALCANTE RODRIGUES (maxwellcavalcante.obras@cabreuva.sp.gov.br)
Signature Date: 2026-04-27 - 12:46:04 PM GMT - Time Source: server
-  Agreement completed.
2026-04-27 - 12:46:04 PM GMT