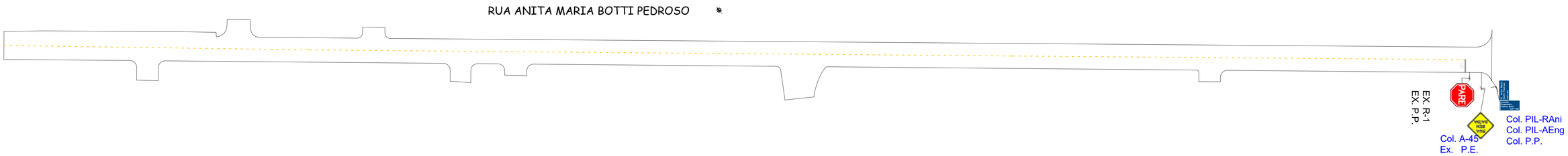

02 Planta de Sinalização Viária Rua Anita Maria Botti Pedroso

1:750

NOTAS

I - Na implantação deste projeto devem ser respeitados os padrões e critérios determinados pelas RESOLUÇÕES do CONTRAN, e retificações:

* Resolução 180/05 - Manual Brasileiro de Sinalização de Trânsito - Volume I - Sinalização Vertical de Regulamentação (retificações 2006 e 2007);
* Resolução 236/07 - Manual Brasileiro de Sinalização de Trânsito - Volume IV - Sinalização Horizontal;
* Resolução 243/07 - Manual Brasileiro de Sinalização de Trânsito - Volume II - Sinalização Vertical de Advertência;
* Resolução 600/16 - Padrões e critérios para a instalação de ondulação transversal (lombada física).

II - Na implantação deste projeto devem ser respeitados os padrões e critérios determinados pela lei 13146/2015 - Lei Brasileira de Inclusão da Pessoa com Deficiência, e NBR 9050:2020.

III - Para execução desta Sinalização, observar projeto de pavimentação/recapeamento.

IIII - Toda a Sinalização Horizontal é A PINTAR, e qualquer sinalização existente que seja divergente da projetada deve ser apagada.

V - Medidas em metro (m)

ABREVIAÇÕES

Col.	A colocar
Ex.	Existente
Mant.	A manter como está
Ret.	A retirar
Troc.	A trocar por peça nova
PE	Poste rede elétrica existente a ser usado como suporte
PIL	Placa indicativa de logradouro individualizada
PPL	Poste para placa indicativa de logradouro em aço galvanizado - Ø2'' X 3000mm X 2,5mm
PP	Poste Próprio sinalização vertical em aço galvanizado - Ø2 $\frac{1}{2}$'' X 4000mm X 3,0mm
Alt. 2,1m	Altura da borda inferior sinalização vertical Livre para Acessibilidade ≥2,10m

ACESSIBILIDADE: NBR 9050:2020 - Item 6.12.3.b -

Faixa livre ou passeio: destina-se exclusivamente à circulação de pedestres, deve ser livre de qualquer obstáculo, ter inclinação transversal de até 3%, ser contínua entre lotes e ter no mínimo 1,20 m de largura e 2,10 m de altura livre.

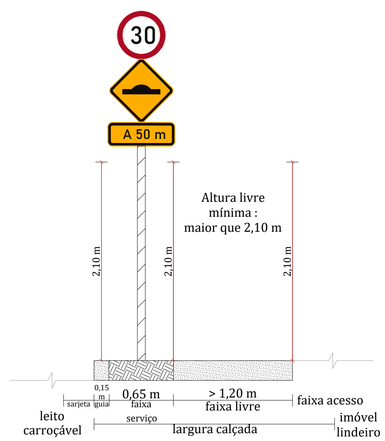

Elevação frontal implantação placas

sem escala

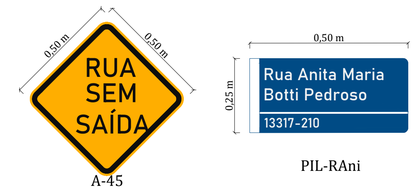

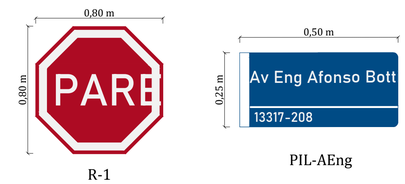

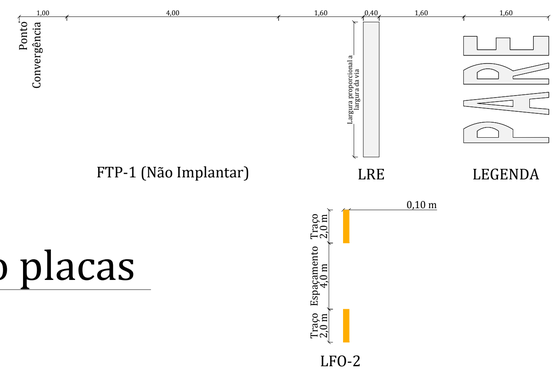

RESUMO SINALIZAÇÃO VERTICAL

Código	Placa	Ex.	MANT.	RET.	TROC.	COL.	Ā unitária	ĀΣ
A-45						01	0,25 m2	0,25 m2
R-1		01	01					
PIL-AEng						01	0,125 m2	0,125 m2
PIL-RAni						01	0,125 m2	0,125 m2
								0,50 m2

RESUMO SINALIZAÇÃO HORIZONTAL - ACRÍLICA

Código	Cores	Ex.	MANT.	RET.	TROC.	COL.	Σ
LFO-2						01	18,80 m2
LRE						01	1,70m2
LEGENDA						01	1,39 m2

RESUMO SUPORTES

Tipo	Ex.	MANT.	RET.	TROC.	COL.	Σ
PE	01					
PP	01	01				
PPL					01	01

Versão	Data	Descritivo	Desenhista / Visto
1	30/Mar/26	Revisão	GZ
Ø	09/Set/25	PROJETO	ELOISA O P

Controle de revisões

PREFEITURA DE CABREÚVA

SECRETARIA MEIO AMBIENTE OBRAS SERVIÇOS URBANOS
SEÇÃO VIABILIZAÇÃO E PROJETOS
Rua Mário Facioli, 107 - Centro
CEP 13315-013 - TEL 11-5959-0304
obras@cabreuva.sp.gov.br

Descritivo: PLANTA SINALIZAÇÃO VIÁRIA

PROJETO BÁSICO

Folha: 02/02

Uso: INSTITUCIONAL

Ref.: Pavimentação e Sinalização Viária Rua Anita Maria Botti Pedroso - Pinhal Industrial

Local: Rua Anita Maria Botti Pedroso

Prop.: PREFEITURA MUNICIPAL DE CABREÚVA

Contrib. N.:

Escala: 1:750

Cód. Logr.:

LOCALIZAÇÃO

DECLARAÇÃO

Prefeito:	NOEMI MEDEIROS BERNARDES
c.p.f.:	
Secretário:	MAXWELL CAVALCANTE RODRIGUES
c.p.f.:	Assinatura:
Proprietário:	PREFEITURA MUNICIPAL DE CABREÚVA
c.n.p.j.:	
Autor Projeto:	
crea:	
a.r.t.:	
Resp. Técnico:	GUSTAVO A ZANINETTI
crea: 5069278001	Assinatura: Gustavo A Zaninetti Gustavo A Zaninetti: Mar 31, 2026 13:18:19 ADT

QUADRO DE ÁREAS

ÁREA CONSTRUÍDA 5.291,20 m2

11_projet-R ANITA BOTTI F02 rev

Final Audit Report 2026-03-31

Created:	2026-03-31
By:	Keila Carvalho (keilacarvalho.nfobras@cabreuva.sp.gov.br)
Status:	Signed
Transaction ID:	CBJCHBCAABAAQgKwgPX89DWKxJdeMW2U-zWhK3-wUVI_

"11_projet-R ANITA BOTTI F02 rev" History

Document created by Keila Carvalho (keilacarvalho.nfobras@cabreuva.sp.gov.br)
2026-03-31 - 1:54:22 PM GMT

Document emailed to gustavozaninetti.obras@cabreuva.sp.gov.br for signature
2026-03-31 - 1:55:03 PM GMT

Email viewed by gustavozaninetti.obras@cabreuva.sp.gov.br
2026-03-31 - 4:57:46 PM GMT

Signer gustavozaninetti.obras@cabreuva.sp.gov.br entered name at signing as Gustavo A Zaninetti
2026-03-31 - 4:58:13 PM GMT

Document e-signed by Gustavo A Zaninetti (gustavozaninetti.obras@cabreuva.sp.gov.br)
Signature Date: 2026-03-31 - 4:58:15 PM GMT - Time Source: server

Document emailed to maxwellcavalcante.obras@cabreuva.sp.gov.br for signature
2026-03-31 - 4:58:17 PM GMT

Email viewed by maxwellcavalcante.obras@cabreuva.sp.gov.br
2026-03-31 - 6:07:13 PM GMT

Signer maxwellcavalcante.obras@cabreuva.sp.gov.br entered name at signing as MAXWELL CAVALCANTE RODRIGUES
2026-03-31 - 6:08:01 PM GMT

Document e-signed by MAXWELL CAVALCANTE RODRIGUES (maxwellcavalcante.obras@cabreuva.sp.gov.br)
Signature Date: 2026-03-31 - 6:08:03 PM GMT - Time Source: server

Agreement completed.
2026-03-31 - 6:08:03 PM GMT

Adobe Acrobat Sign